



جمهورية العراق

وزارة التعليم العالي والبحث العلمي

جامعة ميسان – كلية التربية

قسم الجغرافيا

## تقييم كفاءة الوظيفة الترفيهية في مدينة الناصرية

رسالة تقدم بها الطالب

حاجي حميد وهيب المحمدي

إلى

مجلس كلية التربية – جامعة ميسان

وهي جزء من متطلبات نيل شهادة الماجستير

في الجغرافيا

بإشراف

أ. د. صلاح مهدي الزيايدي

٢٠٢٠

١٤٤١ هـ



بِسْمِ اللَّهِ الرَّحْمَنِ الرَّحِيمِ

وَيَسْأَلُونَكَ عَنِ الرُّوحِ قُلِ الرُّوحُ مِنْ أَمْرِ رَبِّي

وَمَا أُوتِيتُمْ مِنَ الْعِلْمِ إِلَّا قَلِيلًا .

صدق الله العلي العظيم

سورة الإسراء، الآية ٨٥ ﴿ ٨٥ ﴾







## الإهداء

إلى.... بلدي العراق مهد الحضارات أملاً وتفاؤلاً

إلى....

الذين كانوا في ارض كربلاء من غير ناصراً ولا معين، واليوم رقبهم

تعانق السماء ويرياضهم ملاذ المساكين والفقراء.... الى سيدي

وامامي أبي عبد الله الحسين وأخيه أبي الفضل العباس (عليهم السلام)

إلى.... ألورود التي قطفت قبل أن لانها لم يكن لها ذنب سوى تزامن

ربيع اعمارها مع خريف الوطن.... شهداء العراق

إلى ذراس طريقي التي منحني الحب والحياة.... امي فداها عمري

إلى سندي وقوتي وملاذي بعد الله.... اخي حسين

إلى رباحين حياتي اخواتي

عائلي

ارفع ثمة هذا الجهد المتواضع....



الحمد لله الذي جعل الحمد مفتاحاً لذكره وخلق الأشياء ناطقة بحمده وشكره والصلاة والسلام على نبيه محمد وعلى آله الطاهرين أولي المكارم والجود وعلى صحبه الميامين المنتجبين.

قد انفض العمل ولاح الامل ولا انتهاء بلا عناء، ولا سمو بلا صفاء وبقلب محب، ولسان ينطق بالعرفان، اتقدم بشكري وثنائي إلى الاستاذ الدكتور (صلاح مهدي الزيايدي) لتفضله بالأشراف على هذه الرسالة والذي كان الصدق رمزاً له والاخلاص في العمل عنوانه فوجدت فيه المعلم والمربي ولمست منه النصيح السديد والتوجيه الدقيق والرعاية العلمية طيلة مدة الكتابة وله الاثر الاكبر في اظهار هذه الرسالة على ما هي عليه الان، فأتمنى ان يمن عليه الباري عز وجل بالصحة فله مني جزيل الشكر ووافر الاحترام سائلاً المولى القدير ان يزيد من عطائه العلمي، ويمد في عمره متمنياً له دوام الصحة والعافية والتوفيق.

ويطيب لي أيضاً أن اتقدم بوافر الشكر والتقدير لجميع اساتذتي في قسم الجغرافية في كلية التربية جامعة ميسان، ولهم مني خالص الشكر على ما اغمروني به من رعاية واهتمام ونصيحه ومساعدة وتدريس خلال السنة التحضيرية.

وبكل المودة والاعتزاز أتقدم بالشكر إلى لجنة المناقشة ممثلة برئيسها وأعضائها الأفاضل لتفضلهم بقبول مناقشة هذه الرسالة وأثرائها بالتوجيهات والنصائح التي تساعد في اخراجها بأفضل صورته من اجل تحقيق الهدف المراد منها والشكر أيضاً موصول إلى من تحمل عناء تقويم الرسالة لغوياً وعملياً.

واتقدم بجزيل الشكر لكل العاملين بدوائر الدولة في مدينة الناصرية، لما قدموه من مساعدة في الحصول على المعلومات والبيانات التي تطلبتها الدراسة وسهلت انجازها، واغتتم الفرصة لأشكر كل من وقف معي من اصدقائي وبالخص (الكابتن علي حسن، وليد الخيكاني، واركان شكيب الفهداوي، والاستاذ ناجي مدير شعبة GIS والاخ الطيب عماد مسؤول شعبة التخطيط العمراني ولجميع افراد العينة وكل من اسهم في توزيعها. ولا يسعني في نهاية المطاف إلا أن أتقدم بجزيل الشكر والامتنان إلى كل من مد لي يد العون والمساعدة في سبيل إنجاز الرسالة وأذكر منهم على وجه الخصوص إلى توأم روحي، اخوتي ورفقائي في كل خطوة زملاء الدراسة محمد اسماعيل ولاء صالح تحسين العلي.

وختاماً كما ألتمس العذر ممن قدّم لي المساعدة مهما كان مقدارها ولم يتسنّ لي ذكره غير أنني أدين له بالعرفان، والجميل والشكر، والامتنان، ما بقيت، والله الحمد أولاً وأخيراً واسأل الله التوفيق للجميع.

الباحث



## إقرار المشرف

أشهد أنّ إعداد هذه الرسالة الموسومة بـ ((تقييم كفاءة الوظيفة الترفيهية في مدينة الناصرية)) التي تقدم بها الطالب (علي عجيل وهيب الخيكاني) تمت تحت إشرافي في كلية التربية - جامعة ميسان، قسم الجغرافيا، وهي جزء من متطلبات نيل درجة الماجستير في الجغرافيا.

### التوقيع

الاسم : أ.د. صلاح مهدي الزيايدي

التوقيع :

التاريخ : 2020 / 11 / 27م

(إقرار رئيس القسم)

بناءً على توصية المشرف، أرشح هذه الرسالة للمناقشة.

التوقيع:

رئيس قسم الجغرافية - كلية التربية

الاسم : أ.د. محمد عباس جابر الحميري

التاريخ : 2020 / 12 / 27م





## إقرار المقوم اللغوي

أشهد أنّي قرأتُ الرسالة الموسومة بـ(تقييم كفاءة الوظيفة الترفيهية في مدينة الناصرية) التي تقدّم بها طالب الماجستير **علي عجيل وهيب الفيكاني** إلى كلية التربية - جامعة ميسان، وهي جزء من متطلبات نيل شهادة الماجستير في (الجغرافيا)، ووجدتها صالحة من الناحية اللغوية.

التوقيع: 

الاسم: م. م. مصطفى صباح مهودر

التاريخ: 14 / 9 / 2020م



## إقرار المقوم العلمي

أشهد أنني قرأت الرسالة الموسومة بـ (تقييم كفاءة الوظيفة الترفيهية في مدينة الناصرية) التي تقدّم بها طالب الماجستير **علي عجيل وهيب الفيكاني** إلى كلية التربية - جامعة ميسان، وهي جزء من متطلبات نيل شهادة الماجستير في (الجغرافيا)، ووجدتها صالحة من الناحية العلمية.



التوقيع:

الاسم: أ.م. د عادل عبد الامير عبود

التاريخ: 14 / 9 / 2020م

## إقرار لجنة المناقشة


نشهد أعضاء لجنة المناقشة أننا، اطلعنا على الرسالة الطالب:

**علي عجيل وهيب الخيكاني**

الموسومة

بـ ((تقييم كفاءة الوظيفة الترفيهية في مدينة الناصرية))


وقد ناقشنا الطالب في محتوياتها وفيما له علاقة بها، ووجدنا أنها جديرة بالقبول لنيل درجة شهادة الماجستير في (الجغرافيا) بتقدير (امتياز).



التوقيع :

اللقب والاسم : أ.م. د قاسم مطر عبد  
عضواً


التاريخ : 2020/11/19/



التوقيع :

اللقب والاسم : أ. د عباس عبد الحسن كاظم  
رئيس اللجنة

التاريخ / 2020 / 11 / 25



التوقيع :

اللقب والاسم : أ. د.م. ضحى لعيبي كاظم السدخان  
عضواً

التاريخ: 2020/11/26/



التوقيع :

اللقب والاسم : أ. د صلاح مهدي الزيايدي  
عضواً ومشرفاً

التاريخ : / 2020 / 11 / 27


صدقت من مجلس كلية التربية / جامعة ميسان

التوقيع: أ.د. هاشم داخل حسين

عميد كلية التربية

2020/ 12 / 6





تمثلت أهمية الدراسة في الكشف عن واقع التوزيع المكاني للخدمات الترفيهية في مدينة الناصرية، والمساحة التي تشغلها، وذلك من خلال دراسة وتقييم مدى كفاءة هذه الخدمات في ضوء المتغيرات الجغرافية للمدينة، والتعرف على العوامل المؤثرة في توزيعها، ومدى ملائمتها ذلك التوزيع لحجم السكان كمّاً ونوعاً ومكاناً، ومعرفة مستوى كفايتها من الناحية الكمية ودرجة كفاءتها من حيث مكان تواجدها.

تواجه منطقة الدراسة مشكلات في توزيع وتدني مستوى كفاءة الخدمات نتيجة للنقص الكبير من ناحية اعدادها ومساحتها وسوء توزيعها المكاني، فقد ظهر عجزاً واضحاً في مقدار الخدمات المقدمة، فهي تتمركز في بعض احياء المدينة وقطاعاتها السكنية، بينما تقل أو ينعدم وجودها في البعض الآخر بشكل لا يتلاءم مع الحجم السكاني في المدينة إذ أنه في تزايد مستمر نتيجة ارتفاع معدلات النمو السنوية، وان ما يوجد من خدمات ترفيهية لا تتفق مع هذه الزيادة مما ادت إلى الضغط على ما متوفر من الخدمات التي اثرت بدورها على ضعفها وقلة كفاءتها، إذ بلغ عدد الخدمات الترفيهية في عموم المدينة لعام 2019 (190) خدمة ترفيهية بواقع (33) مقهى و (8) فنادق و (25) مطعم و (6) قاعة اعراس ومناسبات و (19) قاعة رياضية و (4) مسابح و (11) ملعب وساحة رياضية و (70) حديقة ومتنزه و (6) مننديات ونوادي الرياضية و (3) مكتبة عامة و (2) مسرح، فضلاً عن (1) لكل من مدن الالعب والمتاحف والواجهات المائية، وقد توصلت الدراسة ان المدينة تعاني من عجزاً واضح في اعداد الخدمات الترفيهية إذ بلغ مقدار العجز فيها ( 380 ) خدمة ترفيهية لذا فهي بحاجة إلى ( 564 ) خدمة ترفيهية.

جاءت هذه الدراسة لتحليل كفاءة الخدمات الترفيهية في مدينة الناصرية، والتعرف على العوامل المؤثرة في توزيعها، والكشف عن الخصائص الاجتماعية والاقتصادية لمرتادي المراكز الترفيهية، واعتمدت الدراسة على المنهج الوصفي والمنهج التحليلي الكمي إلى جانب استخدامها الاسلوب التطبيقي المعاصر والذي اعتمد على تطبيق تقنية نظم المعلومات الجغرافية (GIS)، فضلاً عن برنامج الحقيبة الاحصائية (SPSS) لتحليل قوة العلاقة الارتباطية بين متغيرات الخدمات المعتمدة في الدراسة، استخدمت الدراسة الميدانية من خلال تصميم 2466 استمارة استبانة، كذلك نظام تحديد الموقع العالمي (GPS) لتحديد مواقع الخدمات بدقة وتحديث بياناتها المتاحة للاستفادة منها في اتخاذ القرارات التخطيطية والنهوض بواقع الخدمات الترفيهية في المدينة.

قسمت الدراسة إلى أربعة فصول: رتبت بشكل مترابط تسبقها مقدمة ومشكلة الدراسة وفرضياتها واهدافها، لتنتهي بمجموعه الاستنتاجات والتوصيات، إذ تناول الفصل الأول دراسة وصفية لإبراز الخصائص الطبيعية، فضلاً عن توضيح الخصائص السكانية لمدينة الناصرية، إما الفصل الثاني تضمن التوزيع المكاني للخدمات الترفيهية، وتم تعزيزها بالجداول والخرائط لا سيما استخدام اسلوب قرينة الجار الاقرب، تتطرق الفصل الثالث كفاءة الخدمات الترفيهية وذلك من خلال استعمال المعايير التخطيطية المحلية، في حين تطرق الفصل الرابع للتقدير الحاجة المستقبلية من تلك الخدمات للأعوام القادمة ولغاية 2029، وقد خرجت الدراسة بمجموعة من النتائج اهمها ان النمط السائد لتوزيع الخدمات الترفيهية بمدينة الناصرية هو النمط المتباعد غير منتظم والمتشتت، وان منطقة الدراسة تعاني من نقص في تلك الخدمات لا سيما على مستوى كفاءتها وسوء توزيعها وتتركز الخدمات في 26% من احياء المدينة، وان حوالي 51% من الخدمات عبارة عن حدائق عامة غالبيتها تفتقر للاشتراطات والمعايير التخطيطية.

وتوصي الدراسة القائمين على الخدمات الترفيهية في كلا القطاعين الحكومي والخاص بضرورة اعادة النظر في توزيع الخدمات بمدينة الناصرية بحيث تتحقق العدالة التوزيعية في جميع احياء وقطاعات المدينة ومضاعفة الاهتمام من خلال تطويرها والتوسع فيها، ووضع المقترحات التي تكفل احتياجات السكان والزوار من هذه الخدمات بشكل افضل مما عليه الان .





## قائمة المحتويات

ت	الموضوع	رقم الصفحة
1	الآية القرآنية	أ
2	الاهداء	ب
3	الشكر والعرفان	ج
4	إقرار المشرف	د
5	اقرار المقوم اللغوي	هـ
6	إقرار المقوم العلمي	و
7	إقرار لجنة المناقشة	ز
8	المستخلص	ط
9	قائمة المحتويات	ك - ع
10	فهرست الجداول	ف - ر
11	فهرست الخرائط	ش - ت
12	فهرست الاشكال	ت - خ
13	فهرست الصور	ذ
14	فهرست الملاحق	ض



14-2	المقدمة و الاطار النظري للدراسة	15
3	أولاً / مشكلة الدراسة	16
3	ثانياً / فرضية الدراسة	17
4-3	ثالثاً / هدف الدراسة	18
4	رابعاً / أهمية ومبررات الدراسة	19
6-4	خامساً / حدود منطقة للدراسة	20
6	سادساً: منهج الدراسة	21
7-6	سابعاً/ مصادر الدراسة	23
8	ثامناً/ هيكلية الدراسة	24
9 -8	تاسعاً/الاساليب الاحصائية المستخدمة في عملية التحليل	25
11- 9	عاشراً / دراسات سابقة	26
14-12	احدى عشر/ المفاهيم والمصطلحات الدالة في الدراسة	27
12	1- الكفاءة	28
12	2- تقييم الكفاءة	29
12	3- الكفاءة الوظيفية	30
13-12	4- الترفيه	31
13	5- الترويج	32
13	6_ وقت الفراغ	33
14	7_ الاستجمام	34
14	8- المتنزهون	35
14	9- الخدمة	36
14	10_ الخدمات الترفيهية	37





72- 16	الفصل الاول/الخصائص الطبيعية والمتغيرات البشرية المؤثرة على الخدمات الترفيهية في مدينة الناصرية	38
17	اولا/ الخصائص الطبيعية المؤثرة على الخدمات الترفيهية في مدينة الناصرية	39
19-17	1- الموقع	40
19	2- الموضع	41
23-19	أ- السطح	42
24-23	ب- المناخ	43
26-24	1- الاشعاع الشمسي	44
31-27	2- الحرارة والرطوبة النسبية	45
34-30	3- الامطار	46
38-34	4- الريح	47
41-38	ج- التربة	48
43 -41	د- الموارد المائية	49
43	ثانياً / المتغيرات البشرية المؤثرة على الخدمات الترفيهية في مدينة الناصرية	50
49 -43	1- نمو وحجم السكان	51
55 -49	2- الكثافة السكانية	52
55	ثالثاً - تركيب السكان	53
57 -55	أ / التركيب النوعي	54
62 -58	ب/ التركيب العمري	55
66-62	ج / التركيب الزواجي والمهني	56
67 -66	د / التركيب الاقتصادي	57
69-67	1- الدخل	58

70 -69	2_ الاسعار	59
72-70	هـ / التركيب التعليمي	60
128-74	الفصل الثاني: التوزيع المكاني للخدمات الترفيهية في مدينة الناصرية	61
74	اولا / التوزيع المكاني للخدمات الترفيهية	62
79-74	1- المقاهي العامة ( الكازينوهات )	63
80-75	2- الحدائق والمنتزهات العامة ومدن الالعاب	64
83-79	أ- الحدائق والمنتزهات العامة	65
84	ب- مدن الالعاب	66
87-85	3- المناطق الخضراء والمفتوحة	67
95 -88	4-الفنادق والمطاعم الترفيهية	68
99-95	5- الملاعب والساحات الرياضية	69
102 -99	6- القاعات الرياضية	70
106-103	7-المنتديات والنوادي الرياضية	71
110-107	8- قاعات الاعراس والمناسبات	72
114-108	9- المتاحف والمكتبات العامة	73
117-115	10- المسارح	74
120-115	11- المسابح	75
123-121	12- الواجهات المائية	76
125-124	ثانيا/ توزيع الخدمات الترفيهية بحسب انواعها في مدينة الناصرية لعام 2019	77
128-126	ثالثا/ مستويات الخدمات الترفيهية في مدينة الناصرية لعام 2019	78

168-130	الفصل الثالث/ قياس كفاءة الخدمات الترفيهية في مدينة الناصرية	79
132- 130	اولاً / قياس كفاءة الخدمات الترفيهية بحسب المعايير المحلية	80
136-132	1_ الحدائق العامة والمتنزهات	81
138- 137	2_ مدن الالعاب	82
138-137	3_ المقاهي	83
140-138	4_ المطاعم	84
142-140	5_ الفنادق	85
143-142	6_ المكتبات العامة	86
144-143	7_ المتاحف	87
144	8_ المسارح	88
145	9_ قاعات الاعراس والمناسبات	89
147-146	10_ القاعات الرياضية	90
148	11_ الملاعب الرياضية	91
149	12_ المسابح	92
150 – 149	13_ المنتديات الرياضية	93
151-150	14_ الاندية الرياضية	94
152-151	15_ الساحات الرياضية	95
152	ثانياً:- قياس كفاءة الخدمات الترفيهية بحسب المؤشرات الاجتماعية	96
154-152	1- مؤشرات وقت الفراغ	97
158-154	2- سهولة الوصول	98



161-158	3- درجة الرضا	99
162-161	4-الاسباب التي تحد من ارتياد الأسر لخدمات الترفيهية في مدينة الناصرية	100
164-162	5- الفصول المفضلة للترفيه	101
166-165	6-الخدمات الترفيهية التي ترغب الأسر بتوفرها	102
168-166	ثانياً :- تحليل علاقات الارتباط بين عدد السكان والخدمات الترفيهية	103
179-170	الفصل الرابع/ الافاق المستقبلية للخدمات الترفيهية في مدينة الناصرية لعام 2029	104
173-170	اولاً / التحليل الاستراتيجي لإمكانات تنمية الخدمات الترفيهية باستخدام اسلوب SWOT	105
174-171	ثانياً / تقدير سكان مدينة الناصرية للمدة ( 2019 – 2029 )	106
175	ثالثاً / تقدير مساحة المدينة	107
179-176	رابعاً / تقدير الاحتياجات المستقبلية من الخدمات الترفيهية	108
184-181	النتائج والمقترحات	109
198-186	المصادر والمراجع	110
218-200	الملاحق	111
C-A	المستخلص باللغة الانكليزية	112

# فهرس الجداول

الصفحة	عنوان الجدول	ت
26	المعدلات الشهرية والسنوية لساعات السطوع النظري والفعلي (ساعة / يوم ) في محطة الناصرية للمدة ( 1988 - 2019 )	1
29	المعدلات الشهرية السنوية لدرجات الحرارة العظمى والصغرى (م) في مدينة الناصرية للمدة من 1988-2019	2
31	المعدل الشهري والسنوي للرطوبة النسبية(%) في محطة الناصرية للمدة بين 2019 _ 1988	3
33	المعدل الشهري والمجموع السنوي لكمية الأمطار الساقطة ( ملم ) في محطة الناصرية للمدة من 1988 - 2019	4
36	النسب المئوية لمعدلات تكرار اتجاهات الرياح الشهرية والسنوية بحسب قطاعات الـ الاتجاهية ونسب تكرار حالة السكون % في مدينة الناصرية للفترة من 1988 - 2019	5
37	معدلات الشهرية لسرعة الرياح ( متر / ثا ) في محطة الناصرية للمدة 1988 - 2019	6
46	عدد سكان مدينة الناصرية ومعدل النمو السنوي وزياده السكانية للمدة(1977-2019)	7
48	حجم السكان بحسب قطاعات مدينة الناصرية للمدة(1997 _ 2019)	8
51	الكثافة السكانية بحسب القطاعات في مدينة الناصرية لعام 2019	9
57	التركيب النوعي في مدينة الناصرية للمدة (1997_2019)	10
60	التركيب العمري لسكان في مدينة الناصرية لعام- (2019)	11
63	التوزيع التكراري لعينة الدراسة بحسب التركيب الزواجي في مدينة الناصرية لعام 2019	12
65	التوزيع التكراري لعينة الدراسة بحسب عنوان المهنة في مدينة الناصرية لعام 2019	13

68	مستوى الدخل الشهري (دينار عراقي) للأسر في مدينة الناصرية لعام 2019	14
72	التوزيع التكراري لعينة الدراسة وفق التحصيل الدراسي في مدينة الناصرية لعام 2019	15
76	التوزيع المكاني للمقاهي والكازينوهات الترفيهية بحسب قطاعات مدينة الناصرية لعام 2019	16
79	قيم دليل الجار الأقرب	17
81	التوزيع المكاني للحدائق والمتنزهات بحسب قطاعات مدينة الناصرية لعام 2019	18
88	التوزيع المكاني للفنادق الترفيهية بحسب قطاعات مدينة الناصرية لعام 2019	19
92	التوزيع المكاني للمطاعم الترفيهية بحسب قطاعات مدينة الناصرية لعام 2019	20
97	التوزيع المكاني للملاعب والساحات الرياضية بحسب قطاعات مدينة الناصرية لعام 2019	21
100	التوزيع المكاني للقاعات الرياضية في مدينة الناصرية لعام 2019	22
104	التوزيع المكاني للمنتديات والنوادي الرياضية بحسب الأحياء والقطاعات السكنية في مدينة الناصرية لعام (2019)	23
108	التوزيع المكاني لقاعات الأعراس بحسب الأحياء والقطاعات السكنية في مدينة الناصرية لعام (2019)	24
118	التوزيع المكاني للمساح بحسب الأحياء والقطاعات السكنية في مدينة الناصرية لعام (2019)	25
125	توزيع الخدمات الترفيهية في مدينة الناصرية لعام 2019	26
131	المعايير التخطيطية للخدمات الترفيهية في العراق	27
133	الحاجة الحالية من الخدمات الترفيهية ومقدار العجز في مدينة الناصرية لعام 2019	28
134	الحاجة الحالية من الحدائق العامة ومقدار العجز بحسب قطاعات مدينة الناصرية لعام 2019	29
136	الحاجة الحالية من المتنزهات ومقدار العجز بحسب قطاعات مدينة الناصرية لعام 2019	30
136	حصة الفرد من الحدائق والمتنزهات والحاجة الفعلية ومقدار العجز بحسب قطاعات مدينة الناصرية لعام 2019	31



137	الحاجة الحالية من مدن الالعب ومقدار العجز بحسب قطاعات مدينة الناصرية لعام 2019	32
138	الحاجة الحالية من المقاهي ومقدار العجز بحسب قطاعات مدينة الناصرية لعام 2019	33
140	الحاجة الحالية من المطاعم ومقدار العجز بحسب قطاعات مدينة الناصرية لعام 2019	34
142	الحاجة الحالية من الفنادق ومقدار العجز بحسب قطاعات مدينة الناصرية 2019	35
143	الحاجة الحالية من المكتبات العامة ومقدار العجز بحسب قطاعات مدينة الناصرية لعام 2019	36
144	الحاجة الحالية من المتاحف ومقدار العجز بحسب قطاعات مدينة الناصرية لعام 2019	37
144	الحاجة الحالية من المسارح ومقدار العجز بحسب القطاعات مدينة الناصرية لعام 2019	38
145	الحاجة الحالية من قاعات الاعراس والمناسبات ومقدار العجز بحسب قطاعات مدينة الناصرية لعام 2019	39
146	الحاجة الحالية من القاعات الرياضية ومقدار العجز بحسب قطاعات مدينة الناصرية لعام 2019	40
148	الحاجة الحالية من الملاعب الرياضية ومقدار العجز فيها في قطاعات مدينة الناصرية لعام 2019	41
149	الحاجة الحالية من المسابح ومقدار العجز بحسب قطاعات مدينة الناصرية لعام 2019	42
150	الحاجة الحالية من المنتديات الرياضية ومقدار العجز بحسب قطاعات مدينة الناصرية لعام 2019	43
151	الحاجة الحالية من الاندية الرياضية ومقدار العجز بحسب قطاعات مدينة الناصرية لعام 2019	44
152	الحاجة الحالية من الساحات الرياضية ومقدار العجز بحسب قطاعات مدينة الناصرية لعام 2019	45
153	الاماكن الترفيهية التي يرتادها ابناء مدينة الناصرية في اوقات فراغهم لعام 2019	46

156	وسائط النقل المستخدمة للوصول الى الخدمات الترفيهية في مدينة الناصرية لعام 2019	47
157	مقدار الوقت المستغرق من قبل السكان للوصول الى المراكز الترفيهية في مدينة الناصرية لعام 2019	48
159	درجة رضا سكان عن الخدمات الترفيهية في مدينة الناصرية لعام 2019	49
160	درجة رضا سكان مدينة الناصرية عن حديقة الحي السكني لعام 2019	50
162	اسباب التي تحد من ارتياد الاسر للخدمات الترفيهية في مدينة الناصرية لعام 2019	51
163	معدل الترفيه الفصلي للأسر في مدينة الناصرية لعام 2019	52
164	معدل اوقات الترفيه الاسري في مدينة الناصرية لعام 2019	53
166	الخدمات الترفيهية التي ترغب الاسر بتوفرها في مدينة الناصرية لعام 2019	54
167	قوة واتجاه العلاقة لمعاملات الارتباط	55
168	معامل الارتباط ( بيرسون ) بين عدد سكان مدينة الناصرية والخدمات الترفيهية لعام 2019	56
173-172	تحليل مؤشرات الخدمات الترفيهية بناءً على امكانات المدينة	57
174	تقدير سكان مدينة الناصرية للمدة (2019-2029)	58
175	تقدير مساحة مدينة الناصرية للمدة (2019-2029)	59
176	تقدير الاحتياجات المستقبلية من الخدمات الترفيهية للسنوات (2024 - 2029)	60



# فهرس الخرائط

الصفحة	عنوان الخريطة	ت
5	موقع مدينة الناصرية من محافظة ذي قار والعراق لعام 2019	1
20	الاحياء السكنية بحسب قطاعات مدينة الناصرية لعام 2019	2
22	خطوط الارتفاع المتساوية في مدينة الناصرية لعام 2019	3
40	اقسام الترب في مدينة الناصرية لعام 2019	4
43	الموارد المائية السطحية في مدينة الناصرية لعام 2019	5
53	الكثافة السكانية بحسب احياء مدينة الناصرية لعام 2019	6
77	التوزيع المكاني للمقاهي (الكازينوهات) في مدينة الناصرية لعام 2019	7
82	التوزيع المكاني للحدائق العامة والمتنزهات ومدن الالعاب في مدينة الناصرية لعام 2019	8
87	التوزيع المكاني للمناطق الخضراء والمفتوحة في مدينة الناصرية لعام 2019	9
89	التوزيع المكاني للفنادق في مدينة الناصرية لعام 2019	10
93	التوزيع المكاني للمطاعم في مدينة الناصرية لعام 2019	11
98	التوزيع المكاني للملاعب والساحات الرياضية في مدينة الناصرية لعام 2019	12
101	التوزيع المكاني للقاعات الرياضية في مدينة الناصرية لعام 2019	13
105	التوزيع المكاني للمنتديات والنوادي الرياضية في مدينة الناصرية لعام 2019	14
109	التوزيع المكاني لقاعات الاعراس والمناسبات في مدينة الناصرية لعام 2019	15
112	التوزيع المكاني للمتاحف والمكتبات العامة في مدينة الناصرية لعام 2019	16
116	التوزيع المكاني للمسارح في مدينة الناصرية لعام 2019	17
119	التوزيع المكاني للمسابح في مدينة الناصرية لعام 2019	18

122	الواجهات المائية في مدينة الناصرية لعام 2019	19
127	التوزيع المكاني لمستويات الخدمات الترفيهية في مدينة الناصرية لعام 2019	20
135	الحاجة الحالية من الحدائق العامة ومقدار العجز فيها بحسب قطاعات مدينة الناصرية لعام 2019	22
139	الحاجة الحالية من المقاهي ومقدار العجز فيها بحسب قطاعات مدينة الناصرية لعام 2019	23
141	الحاجة الحالية من المطاعم ومقدار العجز فيها بحسب القطاعات مدينة الناصرية لعام 2019	24
147	الحاجة الحالية من القاعات الرياضية ومقدار العجز فيها بحسب قطاعات مدينة الناصرية لعام 2019	25

## فهرس الاشكال

الصفحة	عنوان الشكل	ت
26	المعدلات الشهرية والسنوية لساعات السطوع النظري والفعلي (ساعة / يوم) في محطة الناصرية للمدة (1988 – 2019)	1
29	المعدلات الشهرية السنوية لدرجات الحرارة العظمى والصغرى (م°) في مدينة الناصرية للمدة من 1988- 2019	2
31	المعدل الشهري والسنوي للرطوبة النسبية(%) في محطة الناصرية للمدة بين 2019 – 1988	3
34	المعدل الشهري والمجموع السنوي لكمية الأمطار الساقطة ( ملم ) لمحطة الناصرية للمدة من 1988 - 2019	4
36	النسب المئوية لمعدلات تكرار اتجاهات الرياح الشهرية والسنوية بحسب قطاعات الدائرة الاتجاهية ونسب تكرار حالة السكون % في مدينة الناصرية للفترة من 1988- 2019	5



38	معدلات الشهرية لسرعة الرياح (م / ثا) في محطة الناصرية للمدة 2019-1988	6
47	عدد سكان مدينة الناصرية ومعدل النمو السنوي وزياده السكانية للمدة (2019-1977)	7
48	حجم السكان بحسب قطاعات مدينة الناصرية للمدة (2019 _ 1997)	8
51	الكثافة السكانية بحسب القطاعات في مدينة الناصرية لعام 2019	9
57	التركيب النوعي في مدينة الناصرية ومحافظة ذي قار للمدة (2019_1997)	10
60	التركيب العمري لسكان مدينة الناصرية لعام 2019	11
63	التوزيع التكراري لعينة الدراسة بحسب التركيب الزواجي في مدينة الناصرية لعام 2019	12
66	التوزيع التكراري لعينة الدراسة بحسب عنوان المهنة في مدينة الناصرية لعام 2019	13
69	مستوى الدخل الشهري للأسر في مدينة الناصرية لعام 2019	14
72	التوزيع التكراري لعينة الدراسة وفق التحصيل الدراسي في مدينة الناصرية لعام 2019	15
78	تحليل صلة الجوار للمقاهي والكاзиноهات في مدينة الناصرية لعام 2019	16
83	تحليل صلة الجوار للحدائق والمتنزهات في مدينة الناصرية لعام 2019	17
90	تحليل صلة الجوار للفنادق الترفيهية في مدينة الناصرية لعام 2019	18
95	تحليل صلة الجوار للمطاعم الترفيهية في مدينة الناصرية لعام 2019	19
97	تحليل صلة الجوار للملاعب والساحات الرياضية في مدينة الناصرية لعام 2019	20
102	تحليل صلة الجوار للقاعات الرياضية في مدينة الناصرية لعام 2019	21
106	تحليل صلة الجوار للمنتديات والنوادي الرياضية في مدينة الناصرية لعام 2019	22
110	تحليل صلة الجوار للقاعات الاعراس والمناسبات في مدينة الناصرية لعام 2019	23

114	تحليل صلة الجوار للمكتبات العامة في مدينة الناصرية لعام 2019	24
117	تحليل صلة الجوار للمسارح العامة في مدينة الناصرية لعام 2019	25
120	تحليل صلة الجوار للمسابح العامة في مدينة الناصرية لعام 2019	26
125	توزيع الخدمات الترفيهية في مدينة الناصرية لعام 2019	27
154	الاماكن الترفيهية التي يرتادها ابناء مدينة الناصرية في اوقات فراغهم لعام 2019	28
156	وسائل النقل المستخدمة للوصول الى الخدمات الترفيهية في مدينة الناصرية لعام 2019	29
157	مقدار الوقت المستغرق من قبل السكان للوصول الى المراكز الترفيهية في مدينة الناصرية لعام 2019	30
160	درجة رضا سكان عن الخدمات الترفيهية في مدينة الناصرية لعام 2019	31
161	درجة رضا سكان مدينة الناصرية عن حديقة الحي السكني لعام 2019	32
162	الاسباب التي تحد من ارتياد الاسر للخدمات الترفيهية في مدينة الناصرية لعام 2019	33
163	معدل الترفيه الفصلي للأسر في مدينة الناصرية لعام 2019	34
164	معدل اوقات الترفيه الاسري في مدينة الناصرية لعام 2019	35
161	الخدمات الترفيهية التي ترغب الاسر بتوفرها في مدينة الناصرية لعام 2019	36
165	تحليل سوت (SWOT) الرباعي	37
169	تقدير سكان مدينة الناصرية للمدة (2029-2019)	38

# فهرس الصور

الصفحة	عنوان الصورة	ت
78	المقاهي في مدينة الناصرية لعام 2019	1
83	الحدائق والمتنزهات في مدينة الناصرية لعام 2019	2
84	مدينة الالعب الناصرية لعام 2019	3
91	الفنادق الترفيهية في مدينة الناصرية لعام 2019	4
94	المطاعم الترفيهية في مدينة الناصرية لعام 2019	5
99	الملاعب والساحات الرياضية في مدينة الناصرية لعام 2019	6
102	القاعات الرياضية في مدينة الناصرية لعام 2019	7
106	منتدى الناصرية النموذجي في حي سومر لعام 2019	8
110	قاعات الاعراس والمناسبات في مدينة الناصرية لعام 2019	9
113	متحف الناصرية الحضاري لعام 2019	10
114	المكتبة المركزية في مدينة الناصرية لعام 2019	11
117	مسرح بلدية بهو الناصرية لعام 2019	12
120	المسابح في مدينة الناصرية لعام 2019	13
123	المنطقة الترفيهية في مدينة سنغافورة	14
125	الواجهات المائية في مدينة الناصرية لعام 2019	15

## فهرس الملاحق

الصفحة	الموضوع	ت
202- 200	استمارة الاستبيان	1
203	اعداد الاستثمارات الموزعة على الاحياء السكنية بحسب قطاعات مدينة الناصرية لعام 2019	2
204	المرئية الفضائية لمدينة الناصرية 2019	3
206- 205	الكثافة السكانية بحسب احياء مدينة الناصرية لعام 2019	4
208- 206	التوزيع المكاني للمقاهي (والكازينوهات) بحسب الاحياء والقطاعات السكنية في مدينة الناصرية لعام (2019)	5
211 -208	التوزيع للحدائق والمنتزهات بحسب الاحياء والقطاعات السكنية في مدينة الناصرية لعام (2019)	6
212 - 211	التوزيع المكاني للفنادق بحسب الاحياء والقطاعات السكنية في مدينة الناصرية لعام (2019)	7
213 -212	التوزيع المكاني للمطاعم بحسب القطاعات والاحياء السكنية في مدينة الناصرية لعام (2019)	8
114	التوزيع المكاني للملاعب والساحات الرياضية بحسب الاحياء والقطاعات السكنية في مدينة الناصرية لعام (2019)	9
216- 215	التوزيع المكاني للقاعات الرياضية بحسب الاحياء والقطاعات السكنية في مدينة الناصرية لعام (2019)	10
216	القطاعات السكنية في مدينة الناصرية لعام 2019	11
218-217	حصة الفرد من الحدائق والمنتزهات والحاجة الفعلية ومقدار العجز على مستوى الاحياء والقطاعات السكنية في مدينة الناصرية لعام 2019	12







## المقدمة

اصبحت خدمات الترفيه ذات أهمية كبيرة في المدن، إذ بدأت تشكل جوانب أساسية في حياة السكان وتتعاظم أهميتها مع النمو السريع للمدن وتطور أعدادها السكانية واتساع مساحتها وتزايد الضغط باستمرار على الخدمات الحضرية المتنوعة، لذا أصبحت المتنفس الوحيد للسكان في مدن ازدحمت بالمساكن والمحلات التجارية وزحمة السكان، إذ تُعد بمثابة الرئة التي يتنفس من خلالها هؤلاء السكان، والمنتجات التي يلجأ إليها بحثاً عن أماكن هادئة ممتعة بعيداً عن صخب حياة المدن وضجيج حركتها اليومية، لكونها تعكس حالة المدن والتحضر كلما زادت في عددها ونوعها، لاسيما تعقد نمط الحياة المعاصر في دفع الإنسان في كل المجتمعات إلى السعي للترفيه عن نفسه واشغال وقت فراغه، لما له من بعد اجتماعي في تقوية العلاقات الأسرية وتجديد الصحة والقدرات البدنية والعقلية وعلاقات العمل، فضلا عن ذلك فهي تسهم في رفع المستوى المعيشي للسكان، وزيادة دخل الفرد والذي يعد العنصر الأساس في تزايد ونمو الطلب على الخدمات الترفيهية.

وقد اولت الدول المتقدمة اهتماما كبيرا في المناطق الترفيهية فهي تُعد من أبرز استثمارات الأرض الحضرية، وهي ليست مجرد احتياجات هامشية او كمالية بقدر ما هي متطلبات رئيسة يحتاجها السكان، إذ أصبحت تؤدي دوراً مهماً في بناء قاعدة اجتماعية سليمة بدنياً ونفسياً عن طريق ما توفره من خدمات وتسهيلات ومجالات لقضاء اوقات الفراغ ولإشباع الرغبات، ولاسيما أن الترفيه يُعد نشاطاً نابعاً من حاجة الإنسان إلى الشعور بالراحة والسرور بعد رحلة العمل التي تأخذ جُلّ وقته، لأن الوظيفة الترفيهية للمدينة من شأنها أن تنتقل الإنسان من عالم تحيط به المشاكل من كل مكان إلى عالم آخر يسوده الهدوء والجمال وراحة الأعصاب، إذ إن أمزجة الناس ورغباتهم داخل حدود المدينة الواحدة تختلف وتتباين حسب العمر، والجنس، والمهنة، والدخل، والمستوى التعليمي، وحجم الأسرة، ويزداد الطلب عليها كلما زاد الحجم السكاني في المدن، لذا فإن الاهتمام ينبغي أن يعطى لهذا النوع من الخدمات التي تقدمها المدينة لسكانها نتيجة لتغير أحجامهم باستمرار ولتزايد نمو المدينة وتوسعها التي بدورها تؤدي إلى تزايد الضغط المستمر على الخدمات الحضرية المختلفة، استندت الدراسة الحالية إلى تسليط الضوء على تقييم كفاءة الخدمات الترفيهية في مدينة الناصرية لعام 2019 لأجل التعرف على طبيعة هذه الخدمات وكفاءة توزيعها المكاني وكشف مكامن الخلل في طبيعة توزيعها وصولاً إلى معرفة احتياجاتها المستقبلية من هذه الخدمات حتى عام 2029.





## اولاً / مشكلة الدراسة :

تعد المشكلة الخطوة الاولى في الدراسة وهي عبارة عن تساؤلات يطرحها الباحث للوصول الى جواب او نتيجة علمية تخدم الدراسة وهي كالاتي:

- 1- ما طبيعة الخدمات الترفيهية المتوافرة في مدينة الناصرية ؟
- 2- هل هناك توازن بين الخدمات الترفيهية في المدينة وحجم السكان وكثافتهم العامة بالمستوى الذي يحقق الكفاءة المطلوبة للوصول إلى الفائدة الموجودة من هذه الخدمات ؟
- 3- هل ان التوزيع المكاني لمؤسسات الخدمات الترفيهية في مدينة الناصرية ينسجم مع المعايير التخطيطية المعتمدة وتحقق التوازن ؟

4- هل يشعر السكان بالرضا عن الخدمات الترفيهية المقدمة لهم وما درجة رضاهم عن هذه الخدمات ؟  
ثانياً / فرضية الدراسة :

تمثل الفرضية اجابة اولية او حلاً مبدئياً لمشكلة الدراسة، للإجابة عن التساؤلات وضعت مجموعة من الفرضيات تتلاءم مع مشكلة الدراسة كالاتي:

- 1- هناك تنوعاً للخدمات الترفيهية في مدينة الناصرية.
- 2- تشكل الزيادة السكانية التي تشهدها مدينة الناصرية ضغطاً على مؤسسات الخدمات الترفيهية الامر الذي يولد نقصاً في حجم الخدمات المقدمة للسكان .
- 3- أن واقع التوزيع المكاني للخدمات الترفيهية في مدينة الناصرية يتسم بأنه غير متوازن والانسجام وسوء التوزيع قياساً بالكثافة السكانية، ولذا يعد غير مطابق للمعايير التخطيطية .
- 4- عدم التوافق بين الخدمات الترفيهية والمستفيدين منها يؤدي إلى عدم رضا السكان عنها.

## ثالثاً / هدف الدراسة :

لا بد لكل بحثٍ علمي هدف يسعى الباحث بصورة منتظمة الوصول اليه والغوص في مفاصله، وتهدف الدراسة إلى تحقيق ما يأتي :

- 1- التعرف على أنواع الخدمات الترفيهية وتوزيعها المكاني والمساحة التي تشغلها منطقة الدراسة ومعرفة مدى ملائمة ذلك التوزيع مع توزيع السكان .
- 2- التعرف على كفاية وكفاءة الخدمات الترفيهية كمأ ونوعاً، وفق المعايير التخطيطية المحلية المعتمدة في المدن العراقية، مع تحديد مكامن الخلل في خدماتها وتحديد مقدار النقص الحاصل لكل خدمة.
- 3- اعداد خرائط موضوعية للخدمات الترفيهية بالاعتماد على نظم المعلومات الجغرافية GIS، والصور الفضائية وتحديد مواقع كل خدمة باستخدام جهاز تحديد الموقع العلمي GPS.



4- التنبؤ المستقبلي لحاجة المدينة من الخدمات الترفيهية والمساحة التي ستحتاجها في ضوء النمو السكاني للمدينة وفق المعايير بشكل ينسجم مع احتياجات السكان.

5- بناء قاعدة معلومات جغرافية لمواقع الخدمات الترفيهية القائمة والمقترحة تهدف إلى تخزين ومعالجة البيانات وصولاً إلى صناعة القرار السليم.

6- إبراز أهمية الخدمات الترفيهية في المدينة التي يمكن تطويرها وتنميتها بمزيد من الاستثمارات طالما هناك مقومات تساعد على ذلك.

#### رابعاً / أهمية ومبررات الدراسة :

تستمد الدراسة أهميتها من كون الخدمات الترفيهية تُعد أحد الفعاليات الأساسية التي تقدمها المدينة لسكانها وسكان أقاليمها، وباتت جزءاً أساسياً من حياتهم وحاجتهم الدائمة فإن أهمية الدراسة تكون في الآتي:

1- عدم وجود دراسة تفصيلية مسبقة للمناطق الترفيهية في مدينة الناصرية مما دعا الباحث لدراسة هذه المناطق وخدماتها المختلفة وتحديد كفاءتها الوظيفية .

2- زيادة الطلب على الخدمات الترفيهية نتيجة لزيادة عدد السكان مما يولد ضغطاً على الخدمات المتوفرة ويقلل من كفاءتها وهذا يتطلب الزيادة في الخدمات الترفيهية.

3- تحسن المستوى الاقتصادي، إذ أن الزيادة في مستوى دخل الفرد يدفع بالأسر لقضاء اوقات الفراغ وممارسة الانشطة الترفيهية المختلفة ومن ثم تُعد من الخدمات المهمة والاساسية والتي ترتبط بحياة السكان .

4- تضمنت الدراسة افكاراً كلها تسهم في الوصول إلى بناء نموذج علمي لمواقع الخدمات الترفيهية المقترحة التي تساعد المخططين وصانعي القرار وضع خطط استراتيجية تنموية من أجل استثمارها بشكل أمثل .

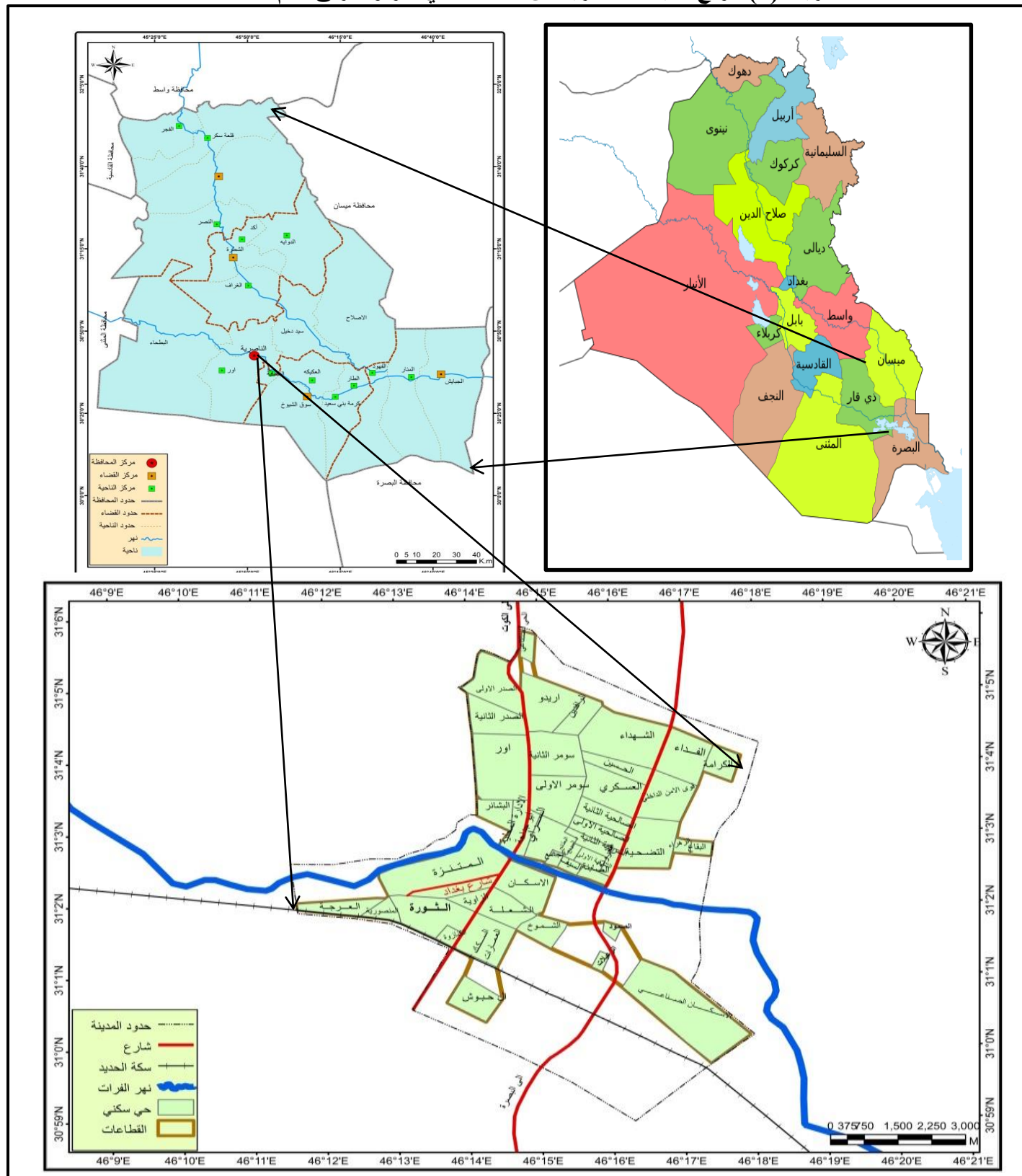
#### خامساً / الحدود المكانية والزمانية للدراسة :

تحدد منطقة الدراسة مكانياً بمدينة الناصرية الواقعة عند تقاطع دائرة عرض (31°، 0' - 31°، 7') شمالاً مع خط طول (10°، 46' - 20°، 46') شرقاً، وتقع جغرافياً في الجزء الجنوبي من العراق الخريطة (1) وتُعد امتداداً طبيعياً لمنطقة السهل الرسوبي فيه، وتمثل المركز الإداري لمحافظة ذي قار وتبعد حوالي (346.4 كم) من العاصمة العراقية بغداد، إذ يحيط بهذه المدينة عدداً من النواحي التابعة لها، وتشغل منطقة الدراسة مساحة تقدر بـ (2891) هكتار، أما سكانها بحسب تقديرات عام 2019 بلغ (575475 ) نسمة يتوزعون على ستة قطاعات ضمن (43) حياً سكنياً.





## الخريطة (1) موقع مدينة الناصرية من محافظة ذي قار والعراق لعام 2019



المصدر : عمل الباحث باستخدام برنامج Arc10.7 وبالاعتماد: جمهورية العراق، وزارة الاعمار والاسكان والبلديات العامة، المديرية

العامة للتخطيط العمراني، مديرية التخطيط العمراني في ذي قار، الشعبة الفنية، خريطة محافظة ذي قار الادارية بمقياس 1 /

250000، 2017.



أما الحدود الزمانية للدراسة فقد تمثلت بواقع المدينة لسنة 2019، وهي مدة الدراسة وجمع البيانات المتعلقة لها، وتمتد لتشمل افاقاً مستقبلية حتى سنة (2029).

## سادساً: منهج الدراسة:

اعتمدت الدراسة على المنهج الوصفي التحليلي والمنهج الكمي بما يتلاءم مع فصول الرسالة، وتوظيفها في ظل توافر المعلومات والبيانات الرقمية التي تم الحصول عليها من الدوائر ذات العلاقة ومن الدراسة الميدانية لتوثيق المناطق الترفيهية وتوزيعها المكاني بالاعتماد على المعايير التخطيطية وتحليل نتائج الاستبانة المستعلة لمعرفة النقص الحاصل في البيانات التي لم تتوفر في الدوائر عن طريق دراسة ميدانية لقطاعات واحياء المدينة، وتحديد الخدمات المتوفرة فيها، فضلاً عن اتباع بعض الأساليب الإحصائية لاستخراج معدلات النمو السنوي للسكان وكثافتهم وتحديد أنماط توزيع الخدمات الترفيهية في المدينة، استعملت تقنية نظم المعلومات الجغرافية (GIS) لغرض إدارة البيانات وتحليلها وتحويلها إلى أشكال كارتوجرافية بالاعتماد على البيانات الوصفية المرتبطة بها.

## ثامناً/ مصادر الدراسة :

تتمثل بجمع البيانات والمعلومات التي تُعد من اهم المراحل في انجاز الدراسة.

1- المصادر المكتبية : تتمثل بالدراسات الجغرافية والتخطيطية ذات العلاقة بموضوع الخدمات الترفيهية، لاسيما الكتب العلمية والابحاث والدوريات والنشرات الاحصائية ورسائل الماجستير الاطاريح، فضلاً عن الدراسات المتوفرة على المواقع الالكترونية بشبكة الانترنت، كما اعتمدت الدراسة على بعض البيانات المتوفرة لدى الدوائر الرسمية والمتمثلة بمديرية احصاء محافظة ذي قار للأفادة من الاحصاءات الخاصة بالسكان لعام 2019، وبيانات مديرية بلدية الناصرية ودائرة صحة ذي قار ومديرية التخطيط العمراني والشباب والرياضة، فضلاً عن بيانات مديرية هيئة السياحة محافظة ذي قار.

## 2- المصادر الميدانية وتضم :

أ – الدراسة الميدانية :ان وضع الحلول لأي مشكلة جغرافية لآياتي بين عشية وضحاها بل يجب ان تسبقها دراسات ميدانية دقيقة لتحديد ابعاد المشكلة تحديداً دقيقاً واطهار علاقتها بالعوامل المسببة لذا اقتضت الدراسة اجراء المسح الميداني وهي المرحلة الأولى في الدراسة الميدانية من خلال الزيارة المتكررة لمنطقة الدراسة لتعرف على واقع حال الخدمات الترفيهية وجمع البيانات المتعلقة بها من ناحية توزيع اعدادها ومساحتها





واعداد العاملين في هذه الخدمة، فضلاً عن النقاط بعض الصور الفوتوغرافية للمواقع الترفيهية في منطقة الدراسة.

**ب – المقابلات الشخصية :** تم اعتمادها للحصول على المعلومات والبيانات التي تعذر على الباحث الحصول عليها، وذلك من خلال مساعدة العاملين في الخدمات الترفيهية والمختصين بدوائر البلدية وغيرها من المؤسسات في المدينة.

**ج – الاستبيان :** تعرف الاستبانة على انها مجموعة من الاسئلة التي توزع على المبحوثين، المطلوب منها هو اختيار الجواب المناسب فقط، فضلاً عن تميزها بالإمكانية ايصالها لاشخاص يصعب الوصول اليهم ولغرض استكمال متطلبات الدراسة في جميع جوانبها استخدم الباحث اسلوب العينة والمتمثل بتوزيع استمارة الاستبانة والمتضمنة (20) سؤالاً الملحق (1) تخص الخدمات الترفيهية ومدى ملائمة توزيعها المكاني وكفاءة عملها ومدى رضا سكان المدينة عنها، إذ تم توزيع (2466) استمارة لمدة اربعة اشهر وتبويب بياناتها وتصنيفها واستبعاد (66) استمارة تالفة، وقد تم تحديد حجم العينة (0.03) من اجمالي سكان كل حي من الاحياء السكنية في مدينة الناصرية البالغ وفق المعدلات التالية: **عدد الاستثمارات في الحي السكني = ((عدد سكان الحي / 7) × 0.03 {** إذ يمثل رقم (7) حجم الاسرة في مدينة الناصرية وفق مؤشرات المسح الاجتماعي والاقتصادي<sup>(1)</sup> في المحافظة ومن ثم جمع عدد استمارات كل حي من الاحياء لإدراجها ضمن كل قطاع من القطاعات التي تنتمي اليه، ملحق (2).

**د / برامج وتفتيات الحاسوب :**

استخدم برنامج (Excel) و (SPSS 17.0) لحل بعض المعادلات الرياضية ورسم الاشكال البيانية وبرنامج (ARC GIS 10.7) لرسم الخرائط، فضلاً عن الاحداثيات الجغرافية لمواقع المؤسسات الترفيهية عن طريق جهاز (GPS) من نوع (GARMIN) على الرغم من الصعوبات الامنية التي واجهته أثناء استخدامه ميدانياً.

**هـ/المرئيات الفضائية :** تم الحصول على احدث مرئية فضائية لمدينة الناصرية للقمر الصناعي (Landsat) في عام 2014 بدقة تمييز (Resolution) عالية تصل إلى (60 سم)، ملحق (3) وذلك للإفادة في رسم خريطة المدينة وتحديد احياءها السكنية .

(1) جمهورية العراق، وزارة التخطيط، الجهاز المركزي للإحصاء، مديرية احصاء ذي قار، مؤشرات المسح الاجتماعي



## تاسعا/ هيكلية الدراسة :

اقتضت الضرورة العلمية تقسيم الدراسة على اربعة فصول رتبت بشكل مترابط تسبقها المقدمة والاطار النظري ، وقد تضمن المفاهيم والمصطلحات الخاصة بالدراسة، لاسيما الحدود المكانية والزمانية لمنطقة الدراسة، مع عرض لمشكلة الدراسة وفرضياتها واهدافها ومبرراتها، وطرق عرض البيانات، فضلاً عن منهجية الدراسة وهيكلتها وتنتهي بعرض الاستنتاجات والتوصيات والملاحق وخلاصة الرسالة باللغة العربية والانكليزية.

تناول الفصل الاول الخصائص الطبيعية لمدينة الناصرية واثرها على الخدمات الترفيهية، فضلاً عن الخصائص السكانية في المدينة منها النمو السنوي للسكان والتركيب والكثافة، بينما شمل الفصل الثاني دراسة التوزيع المكاني للخدمات الترفيهية في مدينة الناصرية والمساحة التي تشغلها.

في حين تطرق الفصل الثالث إلى قياس كفاءة الخدمات الترفيهية ومقارنتها مع المعايير المحلية، فضلاً عن بعض الاساليب الاحصائية لمعرفة علاقة السكان بالخدمات مثل معامل ارتباط بيرسون، وتحليل المؤشرات العامة التي تم تلخيصها من استمارة الاستبيان المعدة للدراسة.

وخصص الفصل الرابع للأفاق المستقبلية وتقدير احتياجات السكان من الخدمات الترفيهية لسنة الهدف(2029) يأمل الباحث ان تفيد الدراسة كل من مديرية البلديات ومديرية التخطيط العمراني ومديريات الرياضة والشباب والصحة وبقية الجهات ذات العلاقة من اجل النهوض بواقع الخدمات الترفيهية في مدينة الناصرية وما يحقق لتلك الخدمات واقعاً ملائماً وكفوءاً بشكل امثل.

## عاشرا / الاساليب الاحصائية المستخدمة في عملية التحليل

لأجل تحقيق أهداف الدراسة واختيار صحة الفرضيات، استخدام الباحث لهذا الغرض بعض الاساليب الاحصائية الوصفية والاستدلالية بما ينسجم مع طبيعة فرضيات الدراسة وأهم المؤشرات والصيغ الرياضية لها، والمستخدم في الدراسة<sup>(1)</sup> هي النسبة المئوية (%) تعبير رياضي يستخدم للمقارنة بين كميتين من النوع نفسه او نفس وحدات القياس النسبة المئوية=  $\frac{\text{الجزء}}{100} \times 100$

الكل

بينما تحليل صلة الجوار (Z) هي المسافة بين كل نقطة وأقرب نقطة مدروسة لها بقصد التواصل إلى معيار كمي يستدل به على نمط التوزيع للمراكز في محل الدراسة  $(R=2M\sqrt{N/A})$ <sup>(2)</sup>

(1) محمود حسن، وامير حنا، الاحصاء، بيت الحكمة، بيروت، 1989، ص150.

(2) محمد بلال الزعبي، و عباس الطلافحة، النظام الإحصائي SPSS، دار وائل للنشر والتوزيع، ط3، عمان، 2006،





ومعامل ارتباط بيرسون (R) يعتبر واحداً من معاملات الارتباط الأكثر شيوعاً ويقاس العلاقة الخطية بين متغيرين<sup>(1)</sup>

$$rp = \frac{n(\sum xy) - (\sum x)(\sum y)}{\sqrt{n \sum x^2 - (\sum x)^2} \sqrt{n \sum y^2 - (\sum y)^2}}$$

**والفئات:** (2) تم الاعتماد في تقسيم الفئات على القانون الاتي لوغاريتم اكبر قيمية- لوغاريتم اصغر قيمة= الناتج تقسيم 4 الثابت ثم يضاف إلى اول فئة لاستخراج الفئة الثانية وهكذا وصولاً لآخر فئة.

#### احدى عشر / دراسات سابقة :

1- دراسة عباس عبد الحسن كاظم العيداني (2002)<sup>(3)</sup>

تناولت الدراسة الكشف عن التباين المكاني للخدمات المجتمعية ( التعليمية والصحية والترفيهية ) في مدينة البصرة وإلى بيان أهمية هذه الخدمات في نموها وتوسعها وحياة سكانها، وبرز ما توصلت له الدراسة هو اعادة توزيع الخدمات الترفيهية في المدينة توزيعاً يتناسب واعداد السكان فيها للتقليل من الضغط الكبير الذي يتعرض له مجمل الخدمات داخل المدينة لغياب التخطيط لهذه الخدمات، الامر الذي يزيد من كفاءتها المطلوبة ويخفف من الضغط الواقع عليها في الحاضر. الا انه لم يتطرق للتوزيع المكاني من خلال تحليل صلة الجوار التي تكشف عن مدى تركيز او تشتت تلك الخدمات.

2- لبنى جمعة ابراهيم (2006)<sup>(4)</sup>

تناولت دراسة التوزيع الجغرافي لمننديات الشباب والاندية الرياضية في مدينة بغداد، ومدى كفاءة خدماتها بالاعتماد على معايير السكان ومعيار وزارة الشباب والرياضة الذي يقوم على اساس تصنيف المستويات كل وفق نشاطه وكفاءته ومعيار المساحة. اقتصر في دراستها على المننديات والاندية الرياضية فقط.

(1) خاشع محمود الراوي، المدخل الى الاحصاء، مطابع جامعة الموصل، الموصل، 1980، ص127.

(2) عبد الرزاق محمد البطيحي، الاستخدام الامثل لتقنيات التصنيف الكمية في الدراسات الجغرافية، جامعة بغداد، دار الحكمة، 1989. ص26.

(3) عباس عبد الحسن كاظم العيداني، التباين المكاني للخدمات المجتمعية في مدينة البصرة، اطروحة دكتوراه، كلية الآداب، جامعة البصرة، 2002.

(4) لبنى جمعة ابراهيم، توزيع مننديات الشباب والاندية الرياضية في مدينة بغداد ومدى كفاءتها، رسالة ماجستير، كلية التربية، جامعة بغداد، 2006.



3- دراسة تحسين جاسم شنان السهلاني (2010)<sup>(1)</sup> اختصت هذه الدراسة كفاءة الخدمات التعليمية والصحية والترفيهية في مدينة الناصرية بالاعتماد على عدد من المعايير المحلية المستخدمة مع تحديد مراتب الاحياء السكنية لمنطقة الدراسة لمستوى كل خدمة ومن ثم الخدمات مجتمعة معاً. وتطرق للخدمات الترفيهية بشكل مختصر في المدينة ولم يتطرق للخدمات الترفيهية الاخرى.

4- دراسة نهلة حسين حافظ (2011)<sup>(2)</sup> ركزت على توضيح مفهوم المناطق الخضراء واهميتها البيئية والترفيهية ووضحت تصنيف المناطق الخضراء والمناطق الترفيهية والمعايير المتعلقة بالفعاليات في المتنزهات الترفيهية. اختصت في دراستها على الخدمات الترفيهية (الحدائق والمتنزهات) فقط.

5- دراسة عماد حسين سعود (2012)<sup>(3)</sup> اكدت هذه الدراسة على تحديد ماهي الخدمات الترفيهية والسياحية الواجب توافرها كي تناسب مع التطور التكنولوجي والتقني في مجال النشاط السياحي والترفيهي الحالي والمستقبلي لمدينة بغداد بشكل عام ومنطقة الدراسة بشكل خاص. الا انها لم تتناول الخصائص المناخية للمنطقة واثرها على السياحة والترفيه.

6- دراسة اسماء كاظم صالح الحسني (2014)<sup>(4)</sup>

جاءت هذه الدراسة لتشخيص واقع الخدمات الترفيهية من حيث الكم والنوع في منطقة الدراسة الواقعة وسط مدينة بغداد وعلى وجه الخصوص بحيرة الجادرية الترفيهية ذات الكثافة السكانية العالية والمستوى الحضاري الجيد والمعاشي المتوسط بشكل عام لمواطنيها وتقديم المقترحات التخطيطية لتنمية الخدمات الترفيهية. الا انها تناولت بعض الخدمات الترفيهية في بحيرة الجادرية واختصرت على الدراسة الميدانية واستمارة الاستبيان.

---

(1) تحسين جاسم شنان السهلاني، تحليل كفاءة الخدمات التعليمية والصحية والترفيهية في مدينة الناصرية، اطروحة دكتوراه، كلية التربية، جامعة البصرة، 2010.

(2) نهلة حسين حافظ، المناطق الخضراء والمتنزهات واهميتها البيئية والترفيهية في الصويرة، رسالة ماجستير، معهد التخطيط الحضري والاقليمي، جامعة بغداد، 2011.

(3) عماد حسين سعود، تخطيط وتنمية الخدمات والفعاليات الترفيهية ضمن الخطي لساح لنهر دجلة واثره في نمو الطلب الترفيهي في كورنيش ابي نواس ، رسالة ماجستير كلية الادارة والاقتصاد، جامعة المستنصرية، 2012.

(4) اسماء كاظم صالح الحسني، التخطيط لتنمية الخدمات الترفيهية واثرها على نمو الطلب الترفيهي (دراسة ميدانية لموقع بحيرة الجادرية الترفيهي في مدينة بغداد) رسالة ماجستير، كلية الادارة والاقتصاد، الجامعة المستنصرية، 2014.





7- دراسة نور جواد عبدالله الحلفي ( 2014 )<sup>(1)</sup>

تهدف الدراسة إلى التعرف على الخدمات الترفيهية المتوفرة في مدينة النجف والموجهة بشكل اساس لخدمة سكان المدينة، كشفت الدراسة كفاءة التوزيع المكاني لخدمات الترفيهية في المدينة ومدى مطابقتها للمعايير التخطيطية المحلية والعالمية، فضلاً عن تقدير احتياجات المدينة الحالية والمستقبلية من الخدمات الترفيهية. لكنها لم تتطرق للتوزيع المكاني على شكل قطاعات واكتفى فقط بدراستها على شكل احياء.

8- دراسة عمار عبد الجبار دايش الزهيري(2016)<sup>(2)</sup>

تهدف هذه الدراسة إلى التعرف على انواع الخدمات الترفيهية في مدينة البصرة وتوزيعها المكاني والمساحة التي تشغلها، كذلك تحديد مستوى كفاءة تلك الخدمات وفق المعايير المعتمدة في المدن العراقية. تناولت الخدمات الترفيهية واختصر في توزيعها على الاحياء ذات الكثافات العالية ولم يتطرق إلى الاحياء التي تقل كثافتها عن المعايير المحلية ومن ثم تكون الدراسة غير متكافئ عن التقييم.

9- دراسة هالة هادي صالح الظالمي(2018)<sup>(3)</sup>

اعتمدت الدراسة للتعرف على واقع الخدمات الترفيهية في مدينة السماوة وتوزيعها المكاني والمساحة التي تشكّلها، وتقييم كفاءة الخدمات الترفيهية بالاعتماد على المعايير التخطيطية المحلية لمعرفة كفاءة الخدمات، فضلاً عن التنبؤ المستقبلي لحاجة المدينة من تلك الخدمات في ضوء بدائل معدلات النمو السنوي للمدينة. ولكنها لم تتطرق إلى الاساليب الاحصائية(العلاقات بين السكان والخدمات الترفيهية) التي تكشف عن مدى العلاقة بين السكان والخدمات.

ان هذه الدراسات العلمية التي تناولت موضوع الخدمات بشكل عام والخدمات الترفيهية بشكل خاص الا أنه لا توجد هناك دراسة تناولت موضوع الرسالة الذي ركز على مدينة الناصرية، ولكي تكتمل أبعاد الدراسة من الناحية العلمية يتطلب الامر الالمام والاحاطة بالدراسات ذوات العلاقة بالموضوع ونظراً لقلة الدراسات التي تناولت تقييم كفاءة الوظيفة الترفيهية في مدينة الناصرية اقتضى الامر تناول الدراسات التي تقترب من الموضوع والاستفادة منها.

(1)نور جواد عبدالله الحلفي، تقويم كفاءة الخدمات الترفيهية في مدينة النجف الاشرف للمدة من(2003-2012)، رسالة ماجستير، كلية الآداب، جامعة الكوفة، 2014.

(2)عمار عبد الجبار دايش الزهيري، واقع الخدمات الترفيهية في مدينة البصرة وسبل تنميتها دراسة في جغرافية المدن، رسالة ماجستير، كلية الآداب، جامعة البصرة، 2016.

(3)هاله صالح الظالمي، التحليل المكاني للخدمات الترفيهية في مدينة السماوة، رسالة ماجستير، كلية التربية، جامعة المثنى،







## اثنا عشر / المفاهيم والمصطلحات الدالة في الدراسة :

ورد في فصول الدراسة بعض المفاهيم والعبارات الخاصة بموضوع الدراسة ندرج منها ما يلي :

### 1- الكفاءة:

وتعرف بأنها الكيفية التي يتم بها استخدام المؤسسة للعناصر البشرية العامة فيها بصيغة تضمن لها تحقيق أهدافها بأقصر وقت وأقل جهد<sup>(1)</sup> كما ان الفرق بين الكفاءة والكفاية هو أن الكفاءة هي الخبرة والمهارة أما الكفاية هي سد الحاجة<sup>(2)</sup>.

### 2- تقييم الكفاءة :

هو عملية تحديد الاهمية النسبية لظاهرة ما، وبمعنى اخر التقييم هو عملية بناء الاستنتاج عند اخذ طرائق مختلفة للعمل من خلال الاهمية الخاصة في كل طريقة ويعتمد الاستنتاج عليها<sup>(3)</sup>.

### 3- الكفاءة الوظيفية :

هي قدرة المؤسسات الخدمية بكوارها المادية والمعنوية على تقديم منظومة متكاملة من الخدمات الفعالة القادرة على ايصال خدماتها إلى السكان جميعهم بأقل تكلفة اقتصادية وأقل مسافة مقطوعة<sup>(4)</sup>

### 4- الترفيه

إن المعنى الاساس لكلمة الترفيه (Recreation) مشتق من الكلمة اللاتينية (Recreata)، والتي تعني اعادة الانتعاش وتجديد الحيوية والنشاط، ويعرف بأنه نشاط يمارس خلال وقت الفراغ للإشباع رغبات الافراد واحتياجاتهم النفسية في الراحة والترفيه<sup>(5)</sup> ويمكن للإنسان من خلال ممارسة الترفيه والاستجمام ان يكون داخل الابنية او خارجها في الطبيعة<sup>(6)</sup>، وفي تعريف اخر يرى بأنه الترفيه هو نمط من النشاط يهدف

(1) معن محي شريف العبدلي، تحليل كفاءة الخدمات المجتمعية ( التعليمية ، الصحية ، الترفيهية ) في مدينة السليمانية، اطروحة دكتوراه، كلية التربية، جامعة الانبار، 2016، ص17.

(2) محمد الاحمد الرشيد، دليل قياس كفاءة النظام التعليمي، مكتبة التربية العربي لدول الخليج، الرياض، 1983، ص1 .

(3) ابراهيم حاجم لازم، التحليل المكاني لكفاءة الخدمات المجتمعية في مدينة العمارة، اطروحة دكتوراه، كلية التربية، جامعة البصرة، 2017، ص9.

(41) Aoberts, Margaret, Ah Introduction, to Town Plahhing, Techniques ,Hutchinsoh co ( publishers), Ltd Condon, 1997 . p 125.

(5) محسن عبد الصاحب المظفر وعمر الهاشمي يوسف، جغرافية المدن مبادئ واسس ومنهج ونظريات وتحليلات مكانية، ط1، دار صفاء للنشر والتوزيع، عمان، 2010، ص203 .

(6) مسعود مصطفى الكنانى، عالم السياحة والمتنزهات، دار الحكمة للنشر والتوزيع، الموصل، 1990، ص121 .





للهو لمختلف أنواعه والترويح عن النفس مثل التنزه في الأماكن الخضراء أو السياحة أو ممارسة الألعاب الرياضية وغيرها، وينبغي ان لا يكون ذلك النشاط مهنة والهدف من مزاولتها جني الاجور والارباح<sup>(1)</sup> إن الترفيه هو عبارة عن مجموعة من الانشطة التي يمارسها الفرد والمجتمع برغبة ذاتية وحاجة نفسية في الوقت الفائض عنده، بعيداً عن ضغط العمل والروتين اليومي، لاستعادة قدراته الجسدية والذهنية، وكل ذلك من دون التأثير على حرية الاشخاص الاخرين في المجتمع.

## 5- الترويح

عرفه العديد من الباحثين على انه الوقت الذي يقضيه الفرد في نشاط يدخل السرور عليه واثناء وقت الفراغ دون انتظار عائد مادي من هذا النشاط<sup>(2)</sup> وفي تعريف اخر يرى بأنه النشاط المقصود لذاته والذي يشعر بعده الانسان بالبهجة والسرور او الاستماع والاستجمام سواء مارسه الانسان بمفرده او مع جماعة على ان تتحقق فيه شروط الرغبة والاستمتاع<sup>(3)</sup> لذا يختلف الترويح من شخص لأخر وهذا يعتمد على الاهتمامات الفردية وعلى قابلية الفرد في الحصول على احد انواع الترويح، وبعض الاحيان تحديد القدرة المالية الحصول على الترويح<sup>(4)</sup>.

## 6- وقت الفراغ :

ويعرف على انه جزء من وقت الفرد غير الالزامي يتصف بحرية الاختيار او الممارسة في تحقيق المتطلبات الشخصية كافة من دون ضغوط او تأثير خارجي وبقدرات فردية مستقلة غرضها إغناء النفس بالمتعة والراحة في تنمية سلوك الفرد وشخصيته<sup>(5)</sup>.

(1) صبري فارس الهيتي، التخطيط الحضري، دار اليازوري العلمية للنشر والتوزيع، عمان، 2009، ص225 .

(2) محمد مدحت جابر، جغرافية السياحة والترويح، كلية الآداب، جامعة المنيا، مكتبة انجلو المصرية، القاهرة، ط2004، ص2.

(3) حسن محمد عواضة وآخرون، الخدمات الترويحية في مدينة الدوحة، المؤتمر السادس لمنظمة المدن العربية، بدون تاريخ، ص261 .

(4) محمد مدحت جابر، مصدر سابق، ص3 .

(5) احسان محمد حسن، الفراغ والترويح في المجتمع الصناعي، مجلة كلية الآداب، العدد35، مطبعة التعليم العالي، بغداد، 1988، ص112 .





## 7- الاستجمام :

ويقصد بالاستجمام هي جميع النشاطات التي يمارسها الشخص اثناء وقت الفراغ، باستثناء العمل<sup>(1)</sup>.

## 8- المتنزهون :

هم الزائرون المؤقتون الذين يمكنهم اقامتهم المعتادة لمدة لا تقل عن 24 ساعة او ما يعبر عنها بالرحلة اليومية وذلك بقطع مسافة اقل من (50 ميلاً اي 80 كم) عن المنزل، من اجل الراحة والترفيه عن النفس، او لأغراض اخرى تسهم في اشباع الحاجات الانسانية دون اي اهداف تجارية<sup>(2)</sup>.

## 9- الخدمة :

هي كل نشاط او عمل موجه بشكل مباشر وغير مباشر لتلبية حاجات او رغبات اشخاص او شخص بعينه (يطلبها او يحتاج لها) وذلك حسب الذوق او الطلب فقد تكون هذه الخدمات مادية او غير مادية<sup>(3)</sup>. او بمعنى اخر بأنها فعل او اداء يقدمه أحد الاطراف إلى طرف اخر، ويكون بالأساس غير ملموس ولا ينتج عن شيء ما ونتاجه قد يكون او لا يكون مقروناً بمنتج مادي<sup>(4)</sup>.

## 10- الخدمات الترفيهية:

تعرف الخدمات الترفيهية بأنها تلك الفعاليات او المؤسسات التي يلجأ اليها السكان للاستجمام والاستمتاع وقضاء اوقات فراغهم وعطلهم الاسبوعية والسنوية واجازاتهم المختلفة<sup>(5)</sup> وفي تعريف اخر يرى بأنها منتجات غير ملموسة هدفها الاساسي اشباع ورغبات المتنزهين، إذ انها تسهم في توفير جانب من الراحة والاطمئنان والرعاية، كما انها تحقق نوعاً من الاستقرار الاقتصادي سواء كان على مستوى المجتمع او على مستوى الافراد<sup>(6)</sup>.

(1) سميرة عميش، دور استراتيجية الترويج وتحسين الطلب السياحي الجزائري مع مستوى الخدمات السياحية المتاحة في الفترة 1995 - 2015، اطروحة دكتوراه، كلية العلوم الاقتصادية والاجتماعية وعلوم التيسير، جامعة فرحان عباس، 2015، ص33.

(2) Robert w, Macintosh, and others, Tourism principles, practices and philosophies, 7<sup>th</sup> ed, printed in USA by John Wiley, sons Inc, 1995.10.

(3) مازن عبد الرحمن الهيتي، جغرافيا الخدمات ( اسس ومفاهيم )، ط1، مكتبة المجتمع العربي، عمان، 2013، ص55 .

(4) علي توفيق الحاج احمد، سمير حسن محمود، تسويق الخدمات، ط1، مكتبة المجتمع العربي للنشر، 2011، ص41 .

(5) عبد الاله أبو عياش وحامد عبد النبي الطائي، التخطيط السياحي مدخل استراتيجي، ط1، الوراق للنشر والتوزيع، 2004، ص223 .

(6) اسعد حمادة ابو رمان واخرون، التسويق السياحي والفندقي المفاهيم والاسس العلمية، دار الحامد للنشر والتوزيع، عمان، 2000، ص4 .



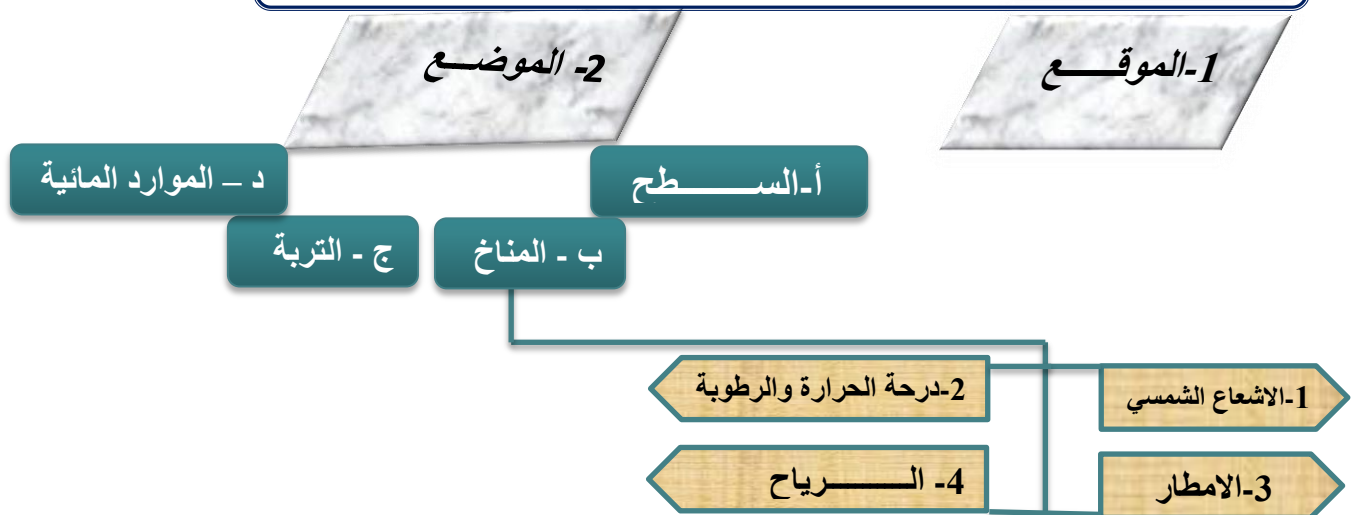
الْفصل

الاول

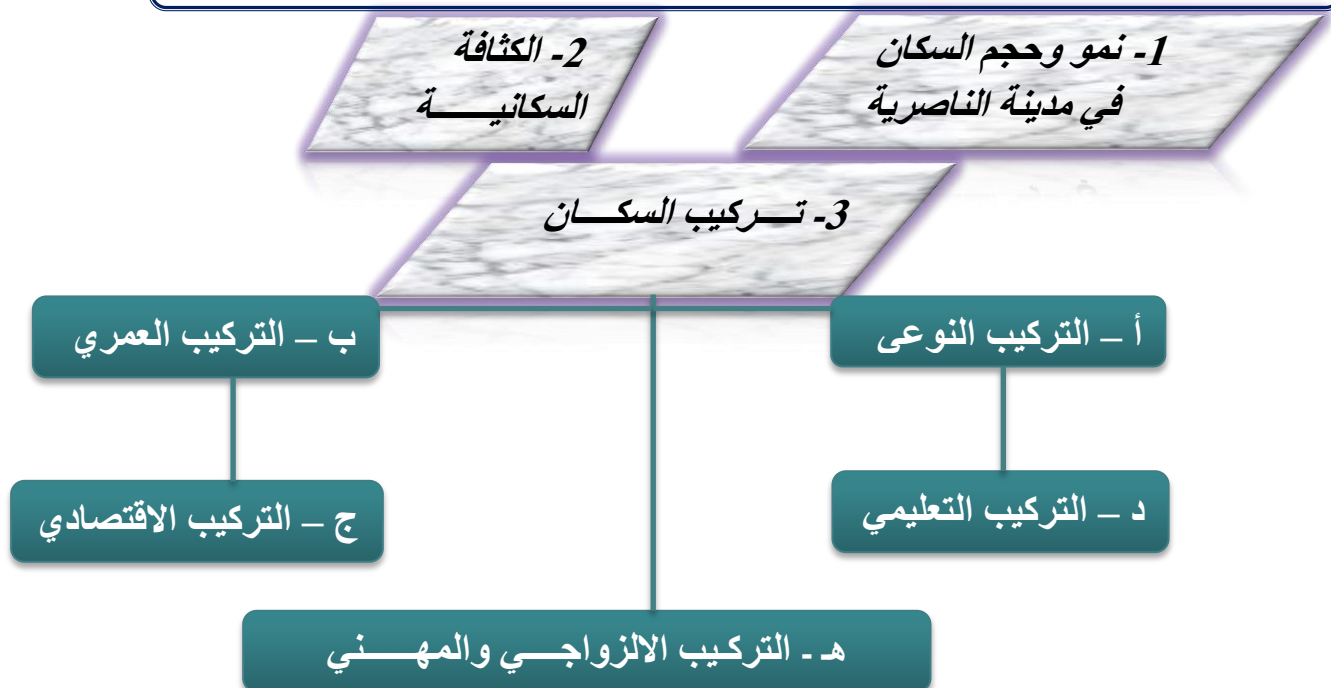


## الخصائص الطبيعية والمتغيرات البشرية المؤثرة على الخدمات الترفيهية في مدينة الناصرية

أولاً // الخصائص الطبيعية المؤثرة على الخدمات الترفيهية في مدينة الناصرية



ثانياً // المتغيرات البشرية المؤثرة على الخدمات الترفيهية في مدينة الناصرية





**الخصائص الطبيعية والمتغيرات البشرية المؤثرة على الخدمات الترفيهية في مدينة الناصرية**

ان لكل مكان على سطح الارض سواء كان دولة ام محافظة ام مدينة ام منطقة معينة مقومات جغرافية تبرز خصائصه وتبين اهمية وتميزه عما يجاوره من المناطق الاخرى، وتستحوذ دراسها المكانية اهتمام الباحثين في الاختصاصات والمجالات كافة عند دراسة اية ظاهرة من الظواهر، لاسيما في الدراسات والبحوث الجغرافية لما لها من اثر واضح في فهم طبيعة المكان وما يوفره من امكانيات، فضلا عن المشكلات التي تواجه الإنسان وإيجاد الحلول المناسبة لها، لذا تُعد عاملا فاعلا في اختيار المكان لانشاء المشاريع الترفيهية، من خلال تأثيرها على السكان وتوزيعهم في المدينة هو العنصر الأساس الذي توجه اليه الخدمات الترفيهية وتحدد مناطق وجودها بوجود السكان وحاجتهم اليها، فضلا عن الارتباط الوثيق بطبيعة العلاقة بين المناطق الترفيهية والعوامل الجغرافية الاخرى الطبيعية المتمثلة ب موقع وموضع المدينة والسطح والمناخ والموارد المائية وتتفاعل العوامل لتطوير هذه المشاريع لتقدم خدمات كفوة تحقق من خلالها الراحة والشعور بالسعادة على رواد المركز والاماكن الترفيهية وهي كالآتي:-

## اولا / الخصائص الطبيعية المؤثرة في الخدمات الترفيهية لمدينة الناصرية

تُعد الخصائص الطبيعية من العوامل المهمة والمؤثرة في دراسة اية ظاهرة جغرافية في منطقة معينة او اقليم ما، إذ أنها تقيد في تحديد ملامح تلك المنطقة وخصوصية ذلك الإقليم فعلى الرغم من التغير البطيء في عناصر البيئة الطبيعية إلا أنها غير ثابتة وثباتها نسبي وهذا التغير وان كان نسبيا على الامد البعيد إلا ان له تأثير على سطح الارض الذي يمثل المسرح الحياتي الاول في نشاطات الإنسان وصور تفاعله المختلفة مع عناصر البيئة الطبيعية، لذا يحظى مفهوم الموقع والموضع باهمية بالغة في الدراسات الجغرافية ولاسيما الحضرية، إذ تُعدان من العناصر المهمة في تشكيل المظهر الخارجي لاي مدينة لانهما يساهمان في رسم شخصيتها وتحديد مجمل فعاليتها ووظائفها الحضرية، ومن ثم يشكلان رصيда مهما في عملية تطويرها وازدهارها من خلال تفاعلها المستمر مع المناطق المحيطة بها فكلما تمتعت المدينة بموقع وموضع ملائمين كلما زاد في سرعة نموها وتطورها واتساع رقعة مساحتها المسكونة بالسكان الذين يتزايدون باستمرار وان الخصائص الطبيعية لمدينة الناصرية متنوعة ومتعددة، لذا سنتطرق الى ابرزها على النحو الآتي :-

### 1- الموقع

يعد من اهم العوامل المؤثرة في شكل وخصائص وامكانيات اية مدينة، لانه يُدرس منطقة واسعة المساحة ويتم من خلاله كشف مركز وعلاقته بمساحات اوسع تحيط بها، اي العلاقة بين المدينة





وظهيرها او نفوذها الواقعة عند اطرافها وتدين لها بالولاء في معاملاتها واحتياجاتها إقتصادية والثقافية والاجتماعية والسياحية والترفيهية<sup>(1)</sup> ويمثل مركزية المدينة وعلاقتها بالمناطق المجاورة او التي تقع خارج حدودها المعمورة، إذ يمكن ان تنمو المدينة حضاريا عمرانيا واقتصاديا نتيجة لوقوعها في موقع مميز وبنفس الوقت يمكن ان تتضاءل او تضمحل المدينة<sup>(2)</sup>، فالموقع هو المكان الجغرافي الذي تكتمل فيه الخصائص الطبوغرافية والمناخية التي تتفاعل فيما بينها، ومن منطلق هذا الأساس يتم اختيار مواقع المدن وفقا لضوابط تخطيطية عديدة، إذ تظهر المواقع نتيجة اختلاف سطح الأرض وهذا التباين من شأنه ان يخلق قيما مكانية شديدة التفاوت<sup>(3)</sup>، ويتخذ الموقع مفهومين هما الفلكي، والذي يقصد به نقطة يمكن تحديدها لكشف عن مكان المدينة لدوائر العرض واقواس الطول ولكل مدينة موقعها المنفرد الذي لا يشاركها فيه غيرها<sup>(4)</sup>، تقع منطقة الدراسة عند تقاطع قوسي طول (10°، 46° - 20°، 46°) شرقا ودائرة عرض (0°، 31° - 7°، 31°) شمالا، اما النسبي يعني به دراسة المكان للمناطق المحيطة واجزاء المجاورة.

تقع مدينة الناصرية في الجزء الجنوبي الغربي من محافظة ذي قار الخريطة<sup>(1)</sup>، فموقعها الجغرافي يكاد يكون مثاليا، إذ تمثل اهم مدن المحافظة ومركزا اداريا، ومن ايجابيات موقعها تكون حلقة وصل بينها وبين المدن المحيطة بها من خلال شبكة الطرق معبدة، فضلا عن علاقتها إقتصادية مع اقليمها<sup>(\*)</sup> وموقعها المركزي للسهل الرسوبي الذي يتميز بمزايا الأرض السهلية المنبسطة ذات التربة الخصبة والمياه الوفيرة، لاسيما مرور نهر الفرات الذي يوفر المياه لتلك الأرض والذي سهل لها إلتصال منذ القدم، فضلا عن انه يمثل عنصر جذب للنشاطات إقتصادية المتنوعة مما يعود

(1) عبد الاله ابو عياشة، أسحق يعقوب القطب، الاتجاهات المعاصرة في الدراسات الحضرية، وكالة المطبوعات، الكويت، 1979، ص 28.

(2) عبد الرزاق عباس حسين، جغرافية المدن، مطبعة اسعد، بغداد، 1977، ص 35.

(3) محسن عبد الصاحب المظفر، جغرافية المدن، طبعة الاولى، دار الصفا للنشر والتوزيع، عمان، 2010، ص 111.

(4) صلاح حميد الجنابي، جغرافية الحضر اسس وتطبيقات، مطبعة دار الكتب، الموصل، 1987، ص 38.

(\*) يقصد بإقليم (city Region) انه المنطقة التي تتضمن المدينة وتحيط بها وتتبادل معها التأثيرات وتقوم بينهما العلاقات، فتخدمها المدينة وتخدم هي المدينة، الى جانب الارتباط المكاني بينهما - كل ذلك يجعل من المدينة وهذه المنطقة وحدة عضوية متماسكة، فتتم أجزاؤها نمواً مترابطاً - ينظر عبد الحسين جواد السريح، اقليم المدينة والتخطيط الاقليمي، مجلة كلية التربية، العدد 1، جامعة البصرة، 1979، ص 240.



عليها باساس اقتصادي جيد يمكن لإعتماد عليه في اعالة السكان كذلك يعمل على جذب المهاجرين من إالقاليم المجاورة، مما سبق فإن كل هذه العوامل مجتمعه تعمل على جذب الوظيفة الترفيهية الى المدينة، ومن ثم يعد هذا العامل مؤثر واضحاً في المدينة من خلال شكلها ونسيجها العمراني، ويلعب دوراً مهماً في تحديد استعمالات الأرض وبعض الخدمات الترفيهية، لذا لابد من معرفة خصائصها جيداً من اجل تحديد الارض اللازمة لهذا الإستعمال، فضلاً عن معرفة الكلفة الإقتصادية اللازمة لاقامتها.

## 2- الموضع

يتمثل الموضع بالخصائص الطبيعية للحيز الذي تشغله المدينة فهو المساحة التي تقع عليها المدينة، ويشمل دراسة الظواهر الطبيعية من السطح والتربة وخصائصها والمياه ومصادرها ومن ثم المناخ للأرض التي تقوم عليها المدينة، فالموضع غير ثابت فهو عرضة للتغير باتساع المساحي للمدينة او يتدهور او يضمحل باضمحلال المدينة، ويرتبط الموضع مع الموقع حتى يعطي تفاعلاً مكانية ووظيفية ينعكس على تشكيل المدينة<sup>(1)</sup>، وتُعد من العوامل المؤثرة في نمو المدينة وتطورها لتحقيق ديمومة اداء خدماتها المختلفة بشكل فعال<sup>(2)</sup>.

ان موضع مدينة الناصرية تقع في وسط محافظة ذي قار ويمر بها نهر الفرات يقسمها الى قسمين شمالي وجنوبي ويسمى الجزء الشمالي منها بـ ( صوب الجزيرة )، اما الجزء الجنوبي فيسمى بـ ( صوب الشامية )، وتضم منطقة الدراسة ستة قطاعات<sup>(\*)</sup> الخريطة (2) وكل قطاع يضم مجموعة من الاحياء تُعد اختياره من اساسيات تطور الخدمات في المدينة، وعلى هذا الأساس سيتم تسليط الضوء على مقومات الموضع المؤثرة في الخدمات الترفيهية والتي تتمثل كالآتي:

1 - **السطح** / يعد السطح من العوامل التي لها دور كبير في توزيع السكان والعمران وتحديد الفعاليات المختلفة ونوعية استعمالات الأرض في المدن، فضلاً عن تأثيره الواضح على النشاط الإقتصادي

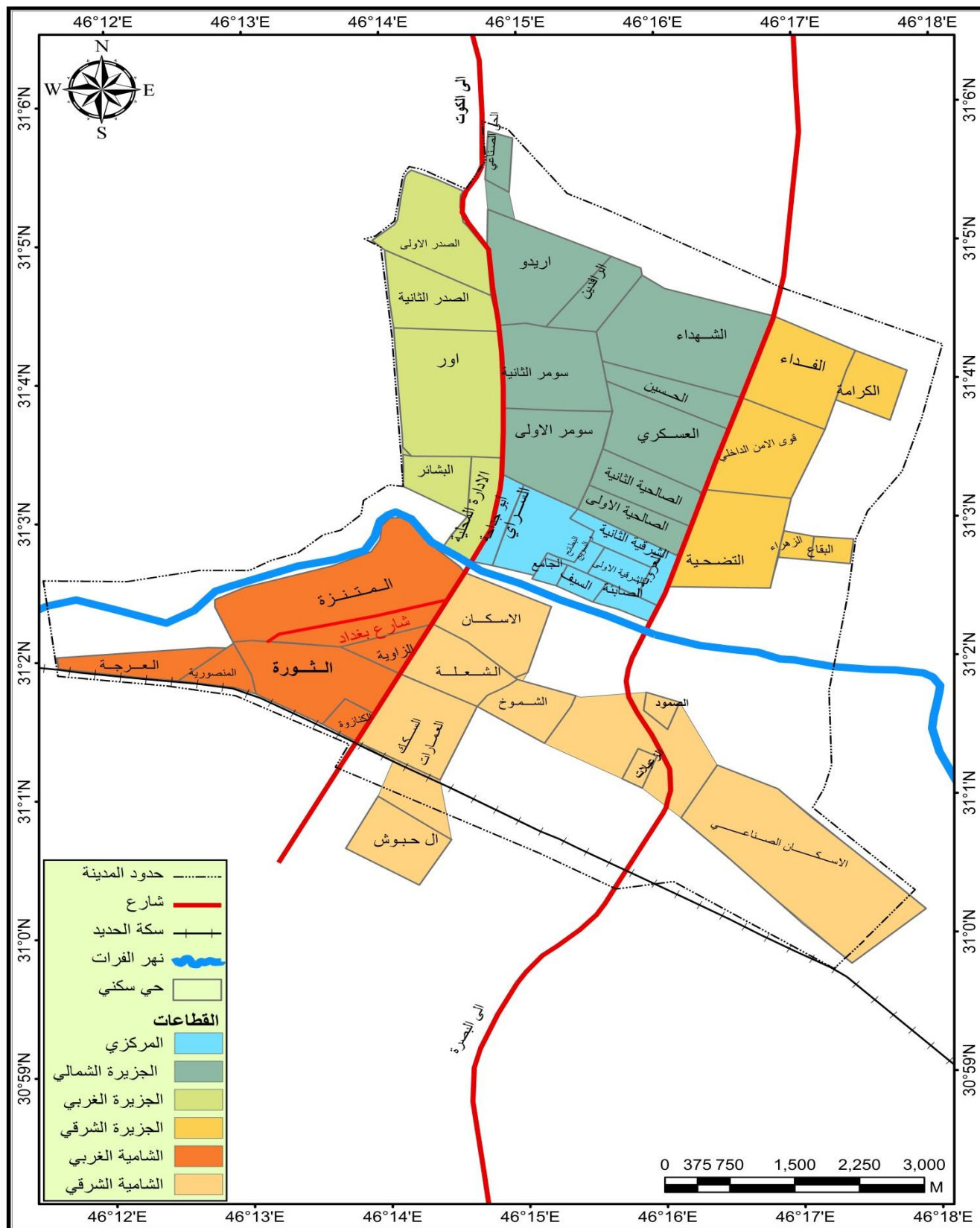
---

<sup>(1)</sup> صبري فارس الهيتي، وصالح فليح حسن، جغرافية المدن، دار الكتب للطباعة والنشر، جامعة الموصل، الموصل، 1986، ص 44.

<sup>(2)</sup> حاتم حمودي حسن الجبوري، تحليل واقع التوزيع للخدمات التعليمية في مدينة الكاظمية، رسالة ماجستير، جامعة بغداد، كلية التربية، ابن رشد، 2006، ص 15.

<sup>(\*)</sup> تم تسمية القطاعات من قبل شعبة التخطيط المدن في مديرية بلدية الناصرية على اساس الشوارع الرئيسة لتأخذ شكلاً تنظيمياً أكثر ولسهولة التوزيع .

## الخريطة (2) الإحياء السكنية بحسب قطاعات مدينة الناصرية لعام 2019



المصدر : من عمل الباحث بالإعتماد على:- جمهورية العراق ، وزارة البلديات ، الهيئة العامة للمساحة ، مديرية التخطيط

العمرانی ذی قار ، 2019 وبرنامج ARC Map 10.7.



للإنسان فقد يكون عاملاً مساعداً في بعض الأقاليم ومعوقاً لآقاليم أخرى<sup>(1)</sup>، وتُعد مظاهره من الإمكانيات المهمة في قيام النشاطات الترفيهية من خلال ما يقوم به الإنسان من فعاليات ومشاريع سياحية، وله شأن مؤثر في الخدمات الترفيهية من خلال إنشاء الشوارع والفنادق والمنتزهات والحدائق الترفيهية وغيرها، فتتيح في المكان فرصة لممارسة أنشطة ترفيهية متنوعة تلائم طبيعة المكان<sup>(2)</sup>، في الجبال مثلاً تظهر أنشطة الترويح الخاصة بالمرتفعات كالتسلق والتزلج على الجليد والمصايف الجبلية، بينما تكثر الحدائق والمنتزهات في السهول وتظهر المساحات الواسعة الخضراء، فضلاً عن مناطق لانشطة أخرى، وإن استثمارها بهذا المجال يحقق من الأغراض الترفيهية الترويحية<sup>(3)</sup>.

إن مدينة الناصرية بحسب تقسيمات السطح تُعد جزءاً من منطقة السهل الرسوبي الذي يتميز بالانبساط العام مع انحدار تدريجي من الشمال إلى الجنوب، إذ أنها تفتقر إلى الظواهر التضاريسية البارزة أي سطحها خالٍ من التعقيد والتضرس مع وجود اختلاف في مستوى الارتفاع الخريطة<sup>(3)</sup>، يلاحظ أنها أكثر أحياءها ارتفاعاً في أحياء العروبة، الصائبة، الشرقية الأولى، الشرقية الثانية، ضمن خط ارتفاع (10م)، بينما ينخفض سطح المدينة في جانبها الأيسر لأحياء سومر، العسكري، أريدو ضمن خط ارتفاع (5م) ويمر خط الارتفاع المتساوي في الأقسام الوسطى من المدينة وعلى جانبي نهر الفرات، وكان جانبها الأيمن أكثر ارتفاعاً مما شجع على إمكانية التوسع الإقليمي للمدينة وتطوره ونموه أكثر من الجانب الأيسر لارتفاعه النسبي، ولظواهر السطح أثر بالغ الأهمية في التخطيط للتنمية السياحية والترفيهية، وما يترتب على ذلك من نشاط ترفيهي وتأهيل كافة المرافق والخدمات المتعلقة بهذا القطاع، فهي تؤثر في الحياة الاقتصادية للسكان بصورة واضحة، لذلك إن ارتفاعه وانحداره يؤثران على مختلف الأنشطة الحياتية. فالمناطق السهلية أو المنبسطة مؤهلة للاستثمار احتياجاته ومتطلباته<sup>(4)</sup>.

(1) عمر محمد علي محمد، الجغرافية البشرية الاسس والاتجاهات الحديثة والمعاصرة، الطبعة الأولى، دار الوفاء للطباعة والنشر، الاسكندرية، 2015، ص198.

(2) عذراء عبد الهادي زويد خلف الرويشدي، الامكانيات الجغرافية المتاحة تنمية السياحة في قضاء الحلة، رسالة ماجستير، كلية التربية للبنات، جامعة الكوفة، 2019، ص25.

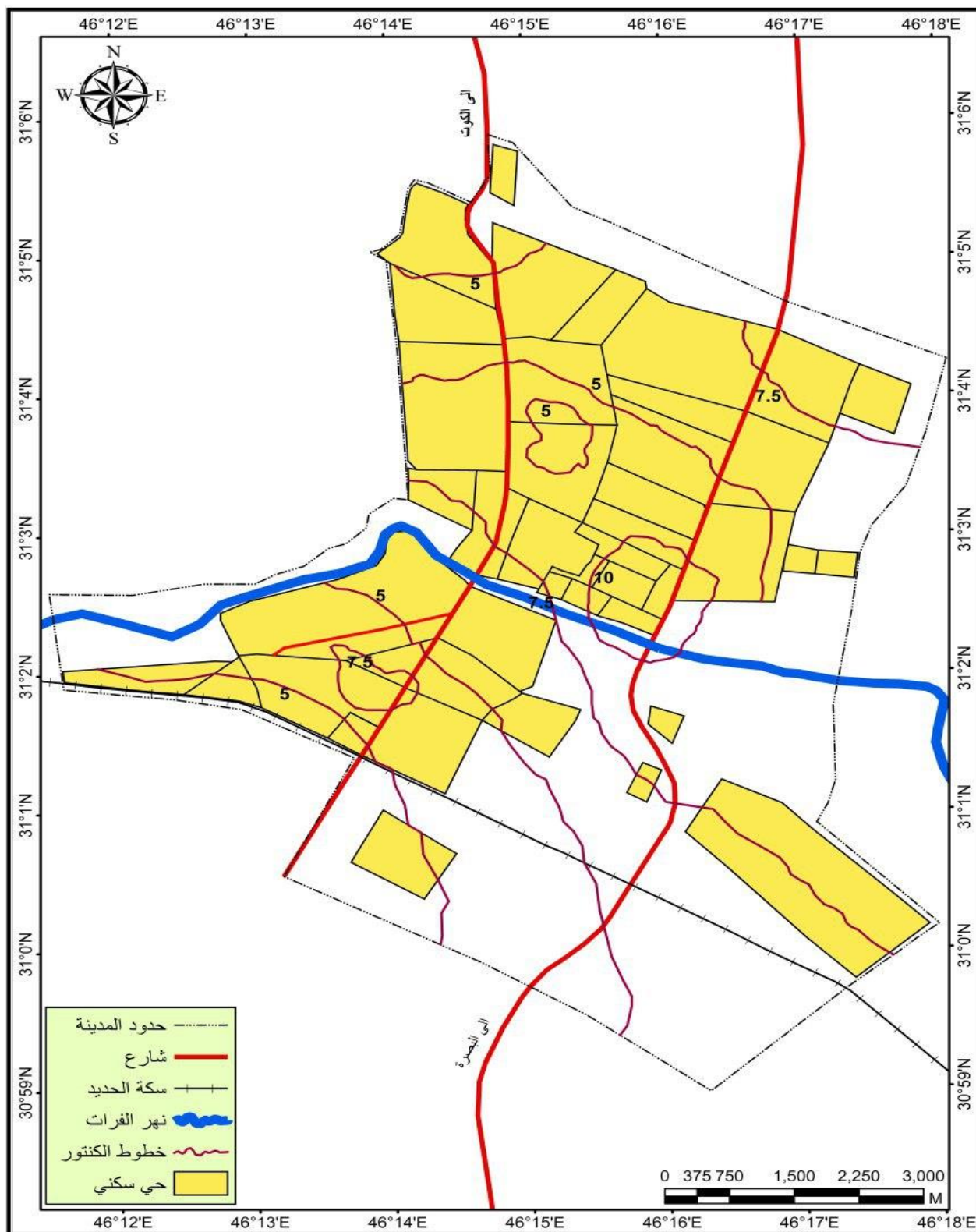
(3) شهد اسماعيل طه عيسى العبادي، تقييم كفاءة المناطق الترويحية في محافظة كربلاء، رسالة ماجستير، كلية التربية للعلوم الانسانية في جامعة كربلاء، 2018، ص47.

(4) عاطف عطية وعبد الغني عماد، البيئة والانسان دراسة في جغرافية الانسان، طبعة الأولى، جرس برس للنشر، طرابلس لبنان، 1998، ص75.





### الخريطة (3) خطوط إارتفاع المتساوية في مدينة الناصرية لعام 2019



المصدر : من عمل الباحث بإعتماد جمهورية العراق، المرئية الرادارية SRTM 2000، ومخرجات برنامج (ARC

(Map10.7



وقد اظهرت العديد من الدراسات ان اكثر التضاريس ملائمة لتخطيط مدينة او قيام مشروع سياحي او ترفيهي التي يتراوح انحدارها او ميل سطحها من (0.5م10 2)<sup>(1)</sup>، فطبيعة انبساط سطحها له دور مهم في تنشيط وتطوير الحركة الترفيهية ولا تحتاج صرف اموالا كثيرة في انشاء المجمعات الترفيهية كالمتنزهات والحدائق، لسهولة مد الشوارع ووصول الى الأماكن الترفيهية، لان المناطق المرتفعة تتطلب جهدا كبيرا لايصال الخدمات لها، لذا تنتشر في منطقة الدراسة الكثير من الإمكانيات الطبيعية التي تسهم في انشاء الأماكن السياحية والترفيهية.

### ب- المناخ

يعد المناخ من العناصر الجغرافية المهمة التي تحدد هوية اي منطقة وجغرافيتها لانعكاس تأثيره في نشاط الإنسان وفعالياته المختلفة، إذ يؤثر بشكل مباشر على الإنسان وتوزيعه المكاني ويرتبط اثره في بنية وظائفها العضوية والراحة النفسية والجسمية<sup>(2)</sup>، ان دراسة مناخ المدينة بجميع عناصره الرئيسية المهمة امر في غاية الاهمية لاختيار مواقع المناطق الخدمية ونمط تخطيطها وتصميم مبانيها<sup>(3)</sup>، فالحالة الجوية السائدة لمكان ما وفي اي فصل من فصول السنة لها تأثير مباشر او غير مباشر في بيئة الإنسان ونشاطاته المختلفة<sup>(4)</sup>، فضلا عما يمثل المناخ بانه رأس المال غير المنظور لعدد من مواضع ومواقع الاستجمام، ويختلف ذلك باختلاف اقاليم العالم المناخية، فالإقليم ذوات الشتاء الجاف والشمس الساطعة قد اكتسبت اهميتها في الخصائص المناخية ومن امثلة ذلك جزيرة فلوريدا التي اكتسبت اهميتها كمنتج شتوي لتمتعها بشتاء دافئ، لذا اصبحت منطقة جذب لالاف الأمريكيين اليها تجنبا من برودة شتاء الشمال، وتحسب الاهمية نفسها على سواحل البحر الاحمر وشبة جزيرة سيناء في مصر<sup>(5)</sup>، وقد يصبح موردا طبيعيا يسهم في زيادة المشاريع الترفيهية كما هو الحال لمناخ شمال العراق والمناطق المعتدلة بالعالم، إذ اسهم مناخها المعتدل لفصل الصيف الحار على زيادة الجذب الترفيهي والسياحي وانشاء المنتجعات والمصايف الجميلة، يتوجه اليها السكان

(1) خليل ابراهيم احمد المشهداني، التخطيط السياحي، بغداد وزارة التعليم العالي، 1989، ص 161 - 218.

(2) خليل ابراهيم احمد المشهداني، مصدر نفسه، ص 236.

(3) ماهر ناصر عبد الله، عدنان عودة فليح الطائي، دور الخصائص الموقعية والموضعية في تحقيق التنمية الحضرية لمدينة السماوة، مجلة ابحاث البصرة، المجلد 41، العدد 4، 2016، ص 253.

(4) عبد الله سالم عبد الله المالكي، الخصائص المناخية لمحافظة ذي قار، مجلة الدراسات الجغرافية، كلية الآداب، جامعة البصرة، العدد 22، 2005، ص 3.

(5) علي صاحب طالب الموسوي، العلاقة المكانية والزمانية بين الخصائص المناخية والسياحية والترفيهية، وقائع المؤتمر العلمي الدولي، مجلة كلية الدراسات الانسانية، نيسان، 2016، ص 14.





للتخلص من الحرارة والاستمتاع بجمال الجو واعتداله، لذا يؤدي الى زيادة الحاجة الى انشاء المشاريع الترفيهية بما يلئم حاجة المنطقة، فالمناطق الحارة جدا تحتاج الى المزيد من المساحات المشجرة والواسعة، إذا كانت عناصر المناخ لا تساعد على النمو فهذا يشكل تحدي حقيقي امامها، وتؤكد الدراسات المناخية الحديثة ان هناك ترابطا وثيقا للظواهرات الصحية والظروف المناخية السائدة<sup>(1)</sup>، على الرغم انه لا يوجد مناخ مثالي للانواع المختلفة للأنشطة الترفيهية والسياحية، إلا ان المناخ الملائم للحركة الترفيهية والسياحية هو المناخ المعتدل الذي لا يتصف بالتقلبات الحرارية الكبرى، والذي لا يتصف بالحرارة والبرودة الشديديتين خلال السنة وخلال الموسم الترفيهي والسياحي<sup>(2)</sup>.

يتصف مناخ مدينة الناصرية بانه مناخا صحراويا جافا، وهو النمط الذي يتسم به مناخ الجزء الجنوبي من العراق بسبب الموقع لدوائر العرض، ويتميز بارتفاع معدلات الإشعاع الشمسي وطول فصل الصيف الذي تتعدى درجة حرارته (50 م°) في بعض الاوقات، كما يتصف بشتاء قصير، اما الخريف والربيع فهما فصلان انتقاليان قصيران، لذا سيتم التطرق لاهم العناصر المناخية المؤثرة في منطقة الدراسة.

## 1- الإشعاع الشمسي

يعد الإشعاع الشمسي من العناصر المناخية المؤثرة في الوظيفة الترفيهية والسياحية بشكل مباشر، لكونها المسؤول عن جميع التغيرات التي تحدث في الغلاف الجوي كالحركة والضغط الجوي والرياح والاضطرابات الجوية والسحب والأمطار، ويؤثر الإشعاع على السياحة والترفيه من خلال توافر ظروف طقس ملائمة، ففي الجزر البريطانية إذ ما مرت سنة دون طيف شمس فإن الرحلات والترويحية الطبيعية تتناقص، وتقع مثل هذه المنتجعات الساحلية في انكلترا على السواحل الجنوبية الأكثر دفئا، اما خلال الفصل الحار من السنة لمناطق البحر المتوسط إذ يتوافر الإشعاع خلال ايام اشهر الصيف الثلاثة، فإن ذلك يعيق الحركة السياحية والترفيهية والترويحية<sup>(3)</sup>، وينعكس على المناطق الخضراء الترفيهية، لان كمية الإشعاع الواصلة تؤثر على الإحتياجات المائية لها بسبب عاملي التبخر والنتح، مما يتطلب توفير كميات اكبر من المياه وهذا يمثل تحدي لزراعة مساحات واسعة تستخدم لأغراض الترفيه.

(1) احمد عبد الله بايكر، اسس الجغرافية المناخية، الطبعة الاولى، الشركة الحديثة للطباعة، الدوحة، 1997، ص 49.

(2) نور صبحي الدليمي، امكانات مركز قضاء المدائن دراسة في جغرافية السياحة والترفيه باستخدام الصور الجوية ونظم المعلومات الجغرافية GIS، رسالة ماجستير، كلية التربية للبنات، جامعة بغداد، 2006، ص 26.

(3) علي صاحب طالب الموسوي، مصدر سابق، ص 16-17.



تقع منطقة الدراسة في الجزء الجنوبي من العراق، إذ تتميز بالمناخ الجاف ووقوعها تحت تأثير نطاق الضغط العالي الدائم المداري لفصل الصيف، نتيجة حركة الشمس الظاهرية التي تتبعها ارتفاع الضغط الجوي، ومن ثم ارتفاع درجات الحرارة الذي يمنع تكاثف وعدم تساقط الأمطار، مما ينتج عنه تزايد كمية اشعة الشمس الواصلة الى الأرض.

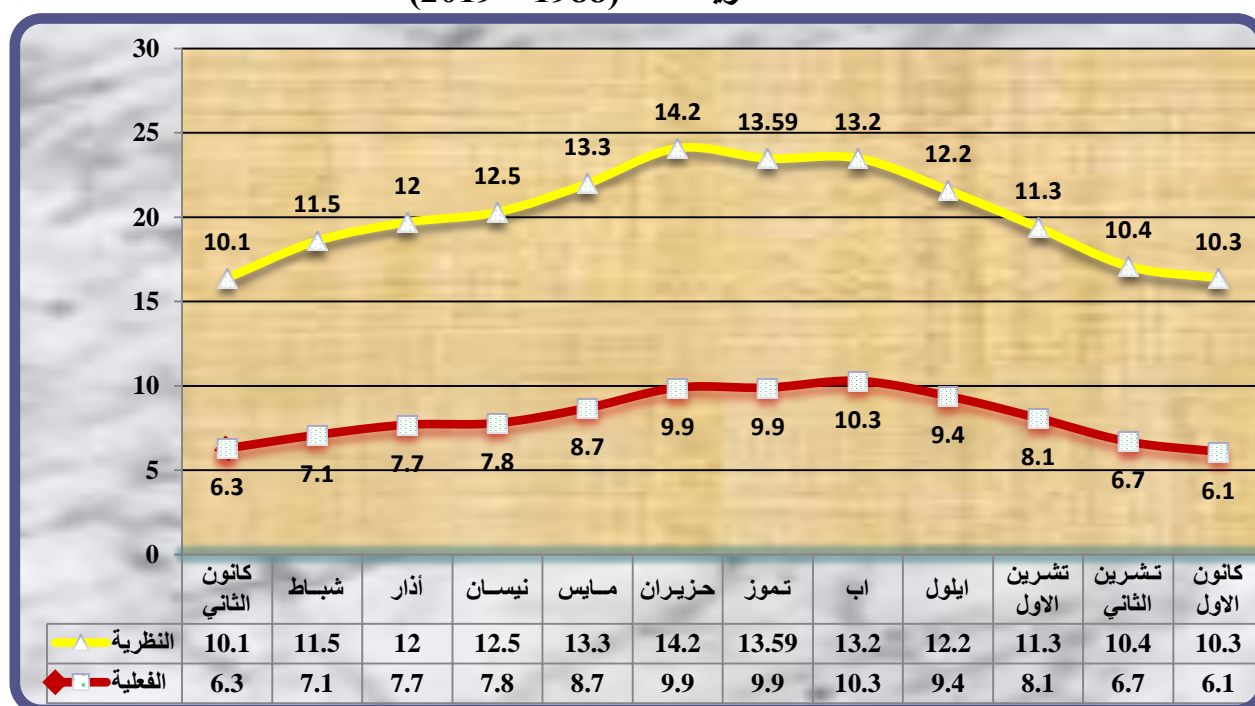
يلحظ من الجدول (2) والشكل (1) هناك تبايناً كبيراً في عدد ساعات السطوع الشمسي النظري والفعلي، فهو يتباين من شهر الى آخر، إذ ان المعدل السنوي بلغ (12 ساعة/ يوم) في محطة الناصرية، وعدد الأشهر التي تزيد على (12 ساعة) ستة أشهر يصل أعلى معدل لها في شهر حزيران بواقع (14.2 ساعة يوم)، بسبب زيادة ساعات النهار خلاله وصفاء السماء وتكون الأشعة عمودية تقريباً، في حين سجل أدنى معدل للأشهر الستة الأخرى لشهر كانون الثاني بلغ (10.1 ساعة/ يوم)، أما ساعات السطوع الفعلية تظهر اختلافاً واضحاً ما بين أشهر السنة، بينما يصل معدلها لفصل الشتاء في منطقة الدراسة وابتداءً من شهر تشرين الثاني بواقع (6.7 ساعة/يوم) وتقل حتى تصل لشهر كانون الأول الى (6.1 ساعة/يوم)، ويرتبط هذا التباين بالظواهر الجوية خلالها، وتبدأ ساعات السطوع الفعلية بالزيادة التدريجية في شهر نيسان ومايس الى (7.8 و 8.7 ساعة/يوم) على التوالي، لتصل أعلى معدلاتها خلال الأشهر الحارة حزيران و تموز واب (9.9 و 9.9 و 10.3 ساعة/ يوم) على التوالي، بسبب ميلان اشعة الشمس ووجود الغيوم وارتفاع معدلات الرطوبة، ومن ثم فإن تأثير الإشعاع الشمسي على النباتات التي لها دوراً كبيراً في الأنشطة الترفيهية كالمناطق الخضراء والمفتوحة، لتعرضها وبشكل كبير لاشعة الشمس نتيجة المناخ السائد في منطقة الدراسة، لاسيما ان مقدار زاوية الإشعاع الشمسي تتباين خلال أشهر السنة وإيامها، ويرتبط التباين بحركة الشمس الظاهرية، فمع حركتها نحو مدار السرطان شمالاً يزداد مقدار الزاوية، ويقل مقدارها عند الحركة نحو مدار الجدي جنوباً، ان زيادة الإشعاع الشمسي لفصل الصيف تُعد من معوقات الترفيهية، إلا انه احد العوامل المهمة لجذب النشاط الترفيهي للمناطق التي تتميز في برودتها لفصل الشتاء، فله دور فعال خلال الفصل البارد من خلال اعطاء صفة الدفء في المدينة.

الجدول (2) المعدلات الشهرية والسبوعية لساعات السطوع النظري والفعلي (ساعة / يوم) في محطة الناصرية للمدة (1988 – 2019)

إلاشهر	ساعات السطوع في محطة الناصرية	
	النظرية	الفعلية
كانون الثاني	10.1	6.3
شباط	11.5	7.1
إذار	12.0	7.7
نيسان	12.5	7.8
مايس	13.3	8.7
حزيران	14.2	9.9
تموز	13.59	9.9
اب	13.2	10.3
ايلول	12.2	9.4
تشرين الاول	11.3	8.1
تشرين الثاني	10.4	6.7
كانون الاول	10.3	6.1
المعدل السنوي	12	8.1

المصدر : جمهورية العراق ، وزارة النقل ، الهيئة العامة للانواء الجوية والرصد الزلزالي ، قسم المناخ ، بغداد ، (بيانات غير منشورة ) ، 2019.

الشكل (1) المعدلات الشهرية والسبوعية لساعات السطوع النظري والفعلي (ساعة / يوم) في محطة الناصرية للمدة (1988 – 2019)



المصدر : من عمل الباحث بإعتماد على بيانات الجدول (2)



## 2 - درجة الحرارة والرطوبة النسبية

يعدان من العناصر المهمة المؤثرة في النشاطات الترفيهية على مختلف انواعها بوصفهما ناتجين لمحاصلات العناصر المناخية الأخرى، لان هذين العنصرين لهما تاثير كبير في الراحة المناخية لجسم الإنسان في المناطق البعيدة والمغلقة عن تاثير الإشعاع الشمسي وقوة تبريد الرياح، وعندما ترتفع معدلات الرطوبة النسبية في اي منطقة فإن اي انسان يشعر بارتفاع معدلات درجات الحرارة اعلى بسبب تناقص عملية التبخر من الجسم او توقفها وبذلك يكون للتبخر التأثير المباشر في خفض درجات الحرارة للجسم الامر الذي يجعل الإنسان يشعر بعدم الراحة والانزعاج<sup>(1)</sup>، لذا فإن هذان العنصران يؤخذان بالاعتبار عند اي رحلة ترفيهية<sup>(2)</sup>، وقد اشارت الدراسات ان الراحة معتمدة على درجة الحرارة والرطوبة النسبية ومنها دراسة (بيلي ) إذ قسمها الى ستة اقاليم يغلب عليها صفة الاعتدال، اما (جفني ) فقد استخدم للتعبير عن راحة الإنسان إذ حدد درجة الحرارة للإنسان وبصورة عامه (17 - 27.9م°)، في حين حدد (ثوم Thom) درجة الشعور بالراحة بـ (21 - 24 م°) معتمدا على درجة حرارة الهواء، والرطوبة النسبية، ودرجة الحرارة، لذا ان المناخ المناسب للنشاط البشري ذو حرارة تتراوح ما بين (20م° - 27 م°)، ورطوبة نسبية تتراوح ما بين (30-70%)<sup>(3)</sup>.

ويتضح في منطقة الدراسة ان الفرد يشعر بانزعاج شديد عندما تبلغ درجة الحرارة والرطوبة ما بين (27-29). وبحسب قانون ثوم يشعر الإنسان براحة نسبية يتمتع بمناخ دافئ عندما تبلغ قيمة الحرارة والرطوبة ما بين (21-24) ويتبين من الجدول (3) والشكل (2) بان معدل درجات الحرارة تبدأ بالارتفاع من شهر اذار بمعدل (20.0م°) تصل اعلاها في شهر اب بواقع (37.6م°) في مدينة الناصرية، لقللة السحب في السماء وجفاف الهواء، ثم تتناقص لتسجل ادنى معدل لها لشهر كانون الثاني إذ بلغ (12.3م°)، وتشير البيانات المناخية ان مدينة الناصرية سجلت معدلات درجات الحرارة

(1) عادل سعيد الراوي وقصي عبد المجيد السامرائي المناخ التطبيقي، مطابع جامعة بغداد، بغداد، 1990، ص224.

(2) نور صبحي عبد الدليمي، مصدر سابق، ص 57 .

(3) قصي عبد المجيد السامرائي، المناخ والاقاليم المناخية، دار اليازوري العلمية للنشر والتوزيع، عمان، 2008،



العظمى للشهر (حزيران، تموز، اب) بواقع (46.0، 43.9 م° و 46.3 م°) على التوالي، وبمعدل درجة حرارة صغرى بلغ (27.4 و 28.9 و 29.3 م°) على التوالي، لوقوع منطقة الدراسة ضمن المناخ الصحراوي الجاف الذي يتسم الجزء الجنوبي من العراق بنهار طويل وسماء صافية واشعة عمودية، ومن ثم ان ارتفاع درجات الحرارة تؤدي الى قلة الغطاء النباتي للمناطق المخصصة المتمثلة بالمساحات الخضراء، التي تؤثر في انخفاض نسبة الإشعاع الشمسي الواصلة الى الأرض.

اما خلال فصل الشتاء فتتخفض المعدلات، لا سيما في اشهر (كانون 2 و كانون 1، شباط)، بدرجات حرارة عظمى بلغ (17.9 و 20.0 و 20.9 م°) على التوالي، بينما سجلت درجات الحرارة الصغرى بواقع (6.6 و 8.5 و 8.7 م°) على التوالي، لتتاقص عدد ساعات النهار وميل اشعة الشمس التي تصل الى ادنى حد لها في شهر كانون الثاني، وبهذا يتضح التطرف الشديد في درجات الحرارة الذي ينعكس بدوره على الحياة الاقتصادية بشكل كبير، فضلا عن تأثيرها على المناطق الخضراء فالاشجار والنباتات تحتاج الى درجات حرارة ملائمة لنموها، لذا لابد من زيادة المساحات الخضراء للمناطق التي تعاني من قلتها وارتفاع درجات الحرارة فيها، من خلال استثمار المساحات الفارغة وتحولها الى حدائق ومنتزهات وتشجيرها، ومن ثم تقليل الحرارة من خلال امتصاص الإشعاع الشمسي الواصل<sup>(1)</sup>، إذ نجد الأماكن المغطاة بالنباتات الطف حرارة من المناطق غير المغطاة<sup>(2)</sup>، وينعكس ذلك على الأنشطة الترفيهية والترويحية فغالبا ما تكون الرحلات للمناطق الترفيهية خلال فصلي الربيع وخر الخريف، إذ تكون درجات الحرارة فيها معتدلة مما تشجع على نشاط ترفيهي، في حين ينخفض معدلها لفصلي الصيف والشتاء مما يفرض على القائمين وصناع القرار توفير خدمات تكميلية تتمثل بالمضلات الشمسية ودور الاستراحة وخدمات التكييف والمياه في تلك المناطق.

(1) نور جواد الحلفي، مصدر سابق، ص 80 .

(2) هاشم محمد صالح، الجغرافية البشرية، طبعة الاولى، مكتبة المجتمع العربي للنشر والتوزيع، عمان، 2014،



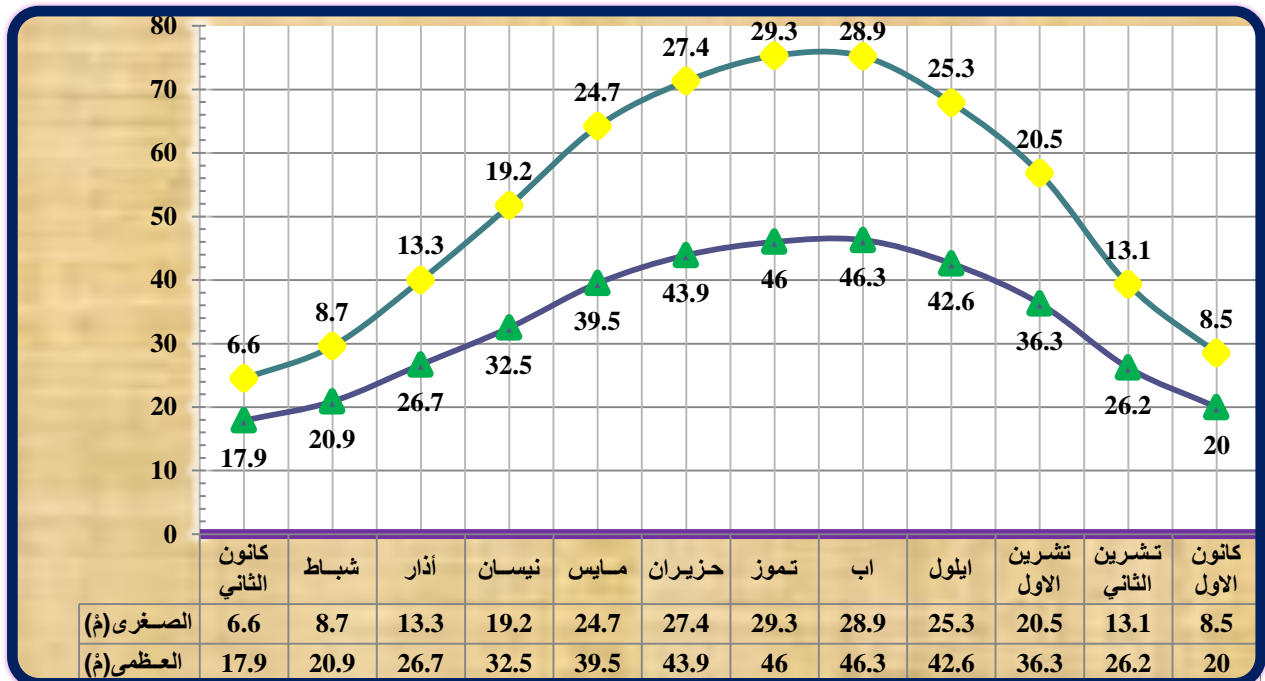
الجدول (3) المعدلات الشهرية السنوية لدرجات الحرارة العظمى والصغرى (م) في مدينة الناصرية للمدة من 1988-2019

إلاشهر	العظمى(م)	الصغرى(م)	المعدل الشهري
كانون الثاني	17.9	6.6	12.3
شباط	20.9	8.7	14.8
إذار	26.7	13.3	20.0
نيسان	32.5	19.2	25.8
مايس	39.5	24.7	32.1
حزيران	43.9	27.4	35.6
تموز	46.0	29.3	37.6
اب	46.3	28.9	37.6
ايلول	42.6	25.3	33.9
تشرين الاول	36.3	20.5	28.4
تشرين الثاني	26.2	13.1	19.6
كانون الاول	20.0	8.5	14.2
المعدل السنوي	33.2	18.8	25.9

المصدر: بالاعتماد على جمهورية العراق، وزارة النقل، الهيئة العامة للأنواء الجوية والرصد الزلزالي، قسم المناخ،

بيانات غير منشورة، 2019.

الشكل (2) المعدلات الشهرية السنوية لدرجات الحرارة العظمى والصغرى (م) في مدينة الناصرية للمدة من 1988-2019



المصدر : من عمل الباحث بالاعتماد على بيانات الجدول (3)





اما الرطوبة النسبية إذ تؤثر بشكل مباشر في نوع الأنشطة السياحية والترويحية لاية منطقة ترفيهية، كما أنها تؤثر على راحة الإنسان ونشاطه بتأثيرها على درجة الحرارة وعملية إلتزان الحراري لجسم الإنسان، لان الرطوبة المرتفعة عندما تقترن مع ارتفاع درجات الحرارة تؤثر على عملية التنفس فيشعر الإنسان بالضيق وصعوبة التنفس<sup>(1)</sup>، مما يؤثر سلبا على النشاطات الترفيهية في المناطق الحارة القريبة من المسطحات المائية، اما إذا كانت ضمن الحد الطبيعي فتُعد عنصرا مهما واساسيا في المناطق الترفيهية، ولكن بصورة عامة تقل الرطوبة في مراكز المدن لزيادة المساحات المبنية والمبلطة مما يقلل من التبخر<sup>(2)</sup>.

يتبين من الجدول (4) والشكل (3) ان اعلى معدل للرطوبة النسبية في شهري كانون الثاني كانون الاول بلغ (66.0 و 64.2) % على التوالي، ثم تنخفض تدريجيا الى (21.4 و 21.8) % في اشهر حزيران واب على التوالي، لذا فإن إلتا شهر إلتاخرة تقلل من فرص النشاط السياحي والترفيهي للفرد بسبب إلتارتفاع الكبير في درجات الحرارة رغم إلتانخفاض الحاصل في الرطوبة النسبية، ويعزى إلتانخفاض، لعدة اسباب تتمثل بارتفاع درجات الحرارة، والمنخفضات الجوية واتجاهاتها وقلة الغطاء النباتي داخل المدينة، ومن ثم انخفاض كمية الرطوبة المتحررة من خلال عملية النتح، إذ تضيف النباتات نسبة كبيرة من بخار الماء الى الهواء، ويؤدي ذلك الى زيادة رطوبة الجو، إذ تزداد الرطوبة بشكل عام في المناطق المضللة وفوقها ويجوارها.

### 3 :- إلتامطار

تُعد إلتامطار من بين العناصر المناخية المهمة التي لها تأثير كبير على حياة ونشاط الإنسان بما في ذلك النشاط السياحي والترفيهي، فضلا عن أنها ذات مظهر ترفيهي وسياحي، إذ يرغب الكثير من السكان السير تحت المطر او رؤية إلتاجواء الماطرة، او ان بعضهم يشعرون بالراحة النفسية لاسيما في الدول إلتاورية<sup>(3)</sup>.

(1) مهدي حمد فرحان الدليمي، اثر المناخ على صحة وراحة الانسان في العراق (دراسة تطبيقية على المناخ الطبي التطبيقي )، رسالة ماجستير، كلية التربية، جامعة بغداد، (غير منشورة ) ، 1990 ، ص 77 .

(2) عبد الحسن مدفون أبو رحيل، تقويم دور المناطق الخضراء في التأثير على المناخ المحلي لمدينة كربلاء، مجلة الاداب، بغداد، العدد 45، 1999، ص 268.

(3) قصي عبد المجيد السامرائي وعبد مخمور الريحاني، جغرافية الاراضي الجافة، جامعة بغداد، مطبعة دار الحكمة، 1990، ص 27.




الجدول (4) المعدل الشهري والسنوي للرطوبة النسبية(%) في محطة الناصرية للمدة بين 1988 \_ 2019

إلأشهر	الرطوبة النسبية %
كانون الثاني	66.0
شباط	56.9
إذار	46.6
نيسان	39.8
مايس	28.5
حزيران	21.4
تموز	20.0
أب	21.8
أيلول	25.8
تشرين الأول	36.8
تشرين الثاني	53.7
كانون الأول	64.2
المعدل السنوي	40.1

المصدر: بالاعتماد على جمهورية العراق، وزارة النقل، الهيئة العامة للانواء الجوية والرصد الزلزالي، قسم المناخ، (بيانات غير منشورة)، 2019.

الشكل (3)

المعدل الشهري والسنوي للرطوبة النسبية(%) في محطة الناصرية للمدة بين 1988 – 2019



المصدر من عمل الباحث بالاعتماد على بيانات الجدول (4)



ان العامل الرئيسي والمحدد لبداية ونهاية الفصل المطير في العراق وعلى وجه التحديد منطقة الدراسة هو بداية ونهاية المنخفضات الجبهوية القادمة من البحر المتوسط، والتي ينقطع مرورها خلال اشهر الصيف نهائيا في حين يزداد مرورها شتاءً، اما العامل الثاني المسبب لسقوط المطر الجبهات الدافئة القادمة من الخليج العربي عند هبوب الرياح الجنوبية الشرقية ذات الرطوبة العالية<sup>(1)</sup> ويقل سقوطها في فصل الصيف بسبب عدم وصول المنخفضات الجوية من البحر المتوسط مع ارتفاع درجات الحرارة، مما يؤدي الى ارتفاع التبخر وقلت القيمة الفعلية لها، وأن للامطار اثر إيجابي وسلبي، فالجانب الإيجابي انه تُعد المصدر الرئيسي للمياه السطحية والجوفية والتي لها اهمية سياحية ترفيهية كبيرة، فضلا عن ارتباطها ببعض الأنشطة الترفيهية كالخروج الى الحدائق والمتنزهات من جهة، وان الغطاء النباتي والحشائش والأشجار ترتبط ارتباطا وثيقا بكميتها، ومن ثم يعمل على تثبيت التربة، ويمنع حدوث العواصف الرملية التي هي عامل معرقل للأنشطة الترفيهية والصحة العامة، اما الجانب السلبي تُعد عامل معرقل لمعظم الأنشطة الترفيهية، لاسيما أنها تعرقل حركة السير على الشوارع، وتقلل من وجود اشعة الشمس فتؤدي الى صعوبة ممارسة الأنشطة الترفيهية، فضلا عن تجمع المياه في الشوارع مما يشكل ضغطا على المجاري ومن ثم حدوث الفيضانات وغرق الشوارع<sup>(2)</sup>.

تتميز منطقة الدراسة بأنها عديمة الأمطار في فصل الصيف ومعتدلة في فصل الشتاء، فتساقط الأمطار وبشكل مستمر وبزخات قوية قد يمنع غالبا من خروج الناس الى الحدائق والمتنزهات والى المناطق الأخرى، لذلك يمكن القول ليس قلة او كثرة سقوط الأمطار هي التي تحدد ممارسة النشاطات الترفيهية، وانما الكمية المعتدلة بحيث لا تكون معرقلة في حركة الإنسان وانتقاله، يتضح من الجدول (5) والشكل (4) ان كميات امطار منطقة الدراسة تتصف بقلة، إذ لا يتجاوز مجموعها السنوي (129.5) ملم وتسقط اعلى كمية لها خلال شهر (تشرين الثاني) إذ تحتل المرتبة الأولى بواقع (23.1) ملم، وجاء شهري كانون الأول وإذار بالمرتبة الثانية والثالثة بمعدل امطار بلغ (20.8 و 20.1) ملم على التوالي، فيما انخفضت لاشهر (كانون الثاني، نيسان ، شباط، تشرين الأول) إذ سجلت (19.2 و 17.6 و 16.0 و 7.8) ملم على التوالي، بينما ينعدم تساقط الأمطار بشكل نهائي في اشهر الصيف، لكونها امطارا اعصارية تتاثر بحركة المنخفضات الجوية، فضلا عن هيمنة الضغط إلزوري المرتفع

(1) حازم توفيق العاني وماجد سيد ولي محمد، خرائط الطقس والمناخ، مطبعة جامعة البصرة، 1985، ص 24 .

(2) محمد رميض راشد عبد الله الاشوري، التقييم الجغرافي للأماكن السياحية في محافظة صلاح الدين، رسالة

ماجستير، كلية الاداب، جامعة تكريت، 2013 ، ص 60-61 .



على اجزاء البحر المتوسط الغربية والسواحل الجنوبية الغربية من اوربا المطلة على المحيط إلاتلسي مما جعل المنخفضات الجوية تبعد عن منطقة الدراسة، وسيادة الكتل المدارية القارية الجافة خلال هذا الفصل، كذلك إالانتقال الظاهري للشمس الى النصف الشمالي من الكرة إالارضية ما يؤدي الى سيطرة المنظومة الهندية الموسمية الممثلة بمنخفض الهند الموسمي<sup>(1)</sup>، ان قلة كمية إالامطار ادى الى انحسار المناطق الخضراء التي لها دورا كبيرا في الترفيه لا يقل تأثيرا عن العناصر المناخية لتوفير امكانيات طبيعية ترفيهية للمدينة، إذ تسهم في تنقية الهواء من إالترية العالقة والملوثات التي تطرحها وسائط النقل وتلطيف الجو، فضلا عن زيادة محتوى التربة من الرطوبة وانعكاسات ذلك على اتساع مساحة المناطق الخضراء.

## الجدول (5)

المعدل الشهري والمجموع السنوي لكمية إالامطار الساقطة ( ملم ) في محطة الناصرية للمدة من 2019 - 1988

الشهر	إالامطار ( ملم )
كانون الثاني	19.2
شباط	16.0
إذار	20.1
نيسان	17.6
مايس	4.0
حزيران	0
تموز	0
اب	0
ايلول	0.9
تشرين إالاول	7.8
تشرين الثاني	23.1
كانون إالاول	20.8
المجموع السنوي	129.5

المصدر : جمهورية العراق ، وزارة النقل ، الهيئة العامة للاتواء الجوية والرصد الزلزالي ، قسم المناخ، بيانات غير

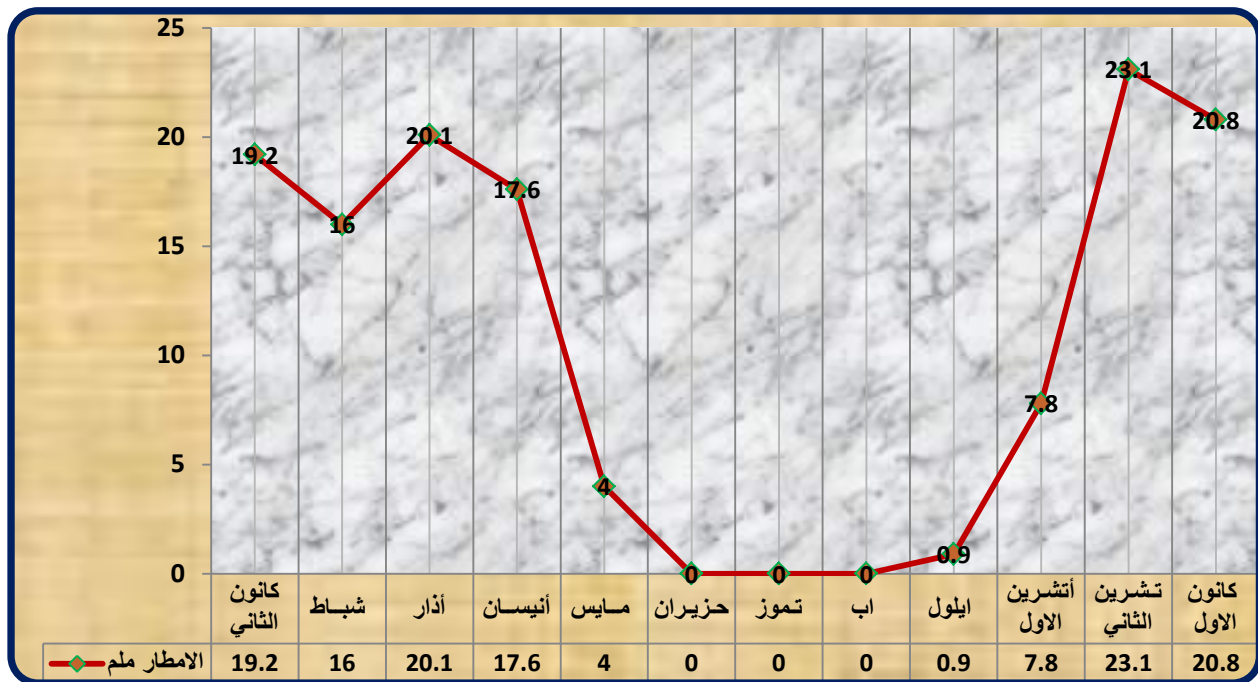
منشورة 2019.

(1) علي ضعيف تاية البدري مؤشرات الراحة المناخية مدينة الناصرية، رسالة ماجستير، كلية الاداب، جامعة ذي قار،

2012، ص 65-66.



الشكل (4) المعدل الشهري والمجموع السنوي لكمية الأمطار الساقطة ( ملم ) لمحطة الناصرية للمدة من 1988 - 2019



المصدر من عمل الباحث بإعتماد على بيانات الجدول (5)

#### 4- الرياح

وهي الهواء المتحرك بشكل أفقي مواز لسطح الأرض، ويطلق عليها التدفق الهوائي، لذلك تختلف عن الحركة العمودية للهواء التي تبدو على شكل تيارات هوائية صاعدة وأخرى هابطة<sup>(1)</sup> وتعد الرياح أحد العناصر المناخية الهامة التي تؤثر بشكل مباشر على كافة النشاطات والفعاليات التي يقوم بها الإنسان، ومنها الأنشطة الترفيهية، إذ إن هبوبها بشكل نسيم لا تتجاوز سرعة (5 م/ثا) تُعد من عوامل الجذب الترفيهي، لأنه يؤدي إلى التقليل من شعور الإنسان بالحرارة العالية، ومن ثم تُعد عاملاً مهماً لتبريد الجسم<sup>(2)</sup>. كما أنها مسؤولة عن انتقال الحرارة من إقليم إلى آخر وتحمل الغيوم وتجلب الأمطار، ويرى الجغرافيون المسبب في خفض درجات الحرارة، وإحساس الفرد بالبرودة، لا سيما إذا كانت مترافقة مع انخفاض درجة حرارة الجو، إذ تؤثر في عملية بناء للإنسجة، وتقوم بتنشيط الوظائف الحيوية للجسم، وهي أحد العناصر الجغرافية المهمة عند التخطيط للمنتجعات السياحية الترفيهية<sup>(3)</sup>.

(1) علي أحمد غانم، الجغرافية المناخية، طبعة الرابعة، دار المسيرة للنشر والتوزيع، عمان، 2013، ص 105.

(2) نعمان شحادة، علم المناخ، طبعة الثانية، مطبعة النور النموذجية، عمان - الأردن، 1983، ص 71.

(3) عذراء عبد الهادي زويد خلف الرويشد، الامكانات الجغرافية المتاحة لتنمية السياحة في قضاء الحلة، رسالة ماجستير، كلية التربية للبنات، جامعة الكوفة، 2019، ص 55.



وتعالج الرياح في المدينة من ناحيتين الأولى تأثير المدينة على الرياح العامة الهابة نحوها، والثانية دور المدينة كجزيرة حرارية في خلق نظام ريحي محلي متبادل بينها وبين ظهيرها الريفي المحيط بها<sup>(1)</sup>. يلحظ من الجدول (6) والشكل (5) ان الرياح السائدة في منطقة الدراسة الشمالية الغربية، إذ جاءت بالمرتبة الأولى وبنسبة (31.7%) ويزداد تكرارها خلال شهر تموز وتنخفض في شهر نيسان، بسبب سيطرة المنخفض الهندي الموسمي خلال المدة من مايس حتى ايلول وطبيعة انحدار السهل الرسوبي الذي ساعد في زيادة تكرارها<sup>(2)</sup>، إذ تمتاز بانخفاض درجات حرارتها النسبية وجفافها، وتكون السماء صافية عند هبوبها في فصل الشتاء، وتتصف باعتدال سرعتها على مدار السنة، لوقوع العراق عموماً ومنطقة الدراسة خصوصاً، ضمن الحزام شبة المداري الواقع تحت تأثير الضغط المرتفع شتاءً والمنخفض الحراري صيفاً للذان لا يساعدان على هبوب الرياح شديدة السرعة باستثناء بعض الحالات التي تحدث فيها اضطرابات جوية<sup>(3)</sup>، تليها بالمرتبة الثانية (الرياح الغربية) بنسبة تكرار (16.2)% بينما سجلت (الرياح الجنوبية الغربية) بالمرتبة الأخيرة بنسبة تكرار (2.8)%.

ولما كانت اتجاهات الرياح تتغير باختلاف فصول السنة، فإن سرعتها تتغير هي لآخرى ومن الجدول (7) والشكل (6)، نجد ان المعدل السنوي لسرعة الرياح في منطقة الدراسة بلغ (3.7 م / ثا)، بسبب استواء السطح وعدم وجود العوارض الطبيعية، إلا ان هناك تباين في قيم المعدلات الشهرية حيث تنخفض معدلاتها في الفصل البارد من السنة لتصل لشهري (كانون الأول،، كانون الثاني) الى (2.7 و 2.9 م / ثا) على التوالي، بينما ترتفع نسبياً ابتداءً من شهر نيسان (4.0 م / ثا) لتصل اعلى معدلاتها في شهر (حزيران، تموز، اب) نحو (5.1 و 5.1 و 4.4 م / ثا) على التوالي لذا فإن الرياح خفيفة او معتدلة السرعة في مدينة الناصرية بصورة عامة.

(1) علي ضعيف تاي البدري، مصدر سابق، ص 59 .

(2) عبد الامام نصار ديري، التباين الزمني والمكاني لحركة الرياح السطحية في العراق، مجلة ابحاث البصرة، العدد 19، 1999، ص 168.

(3) احمد سعيد حديد وآخرون، المناخ المحلي، الموصل، مطبعة الموصل، 1982، ص 148.



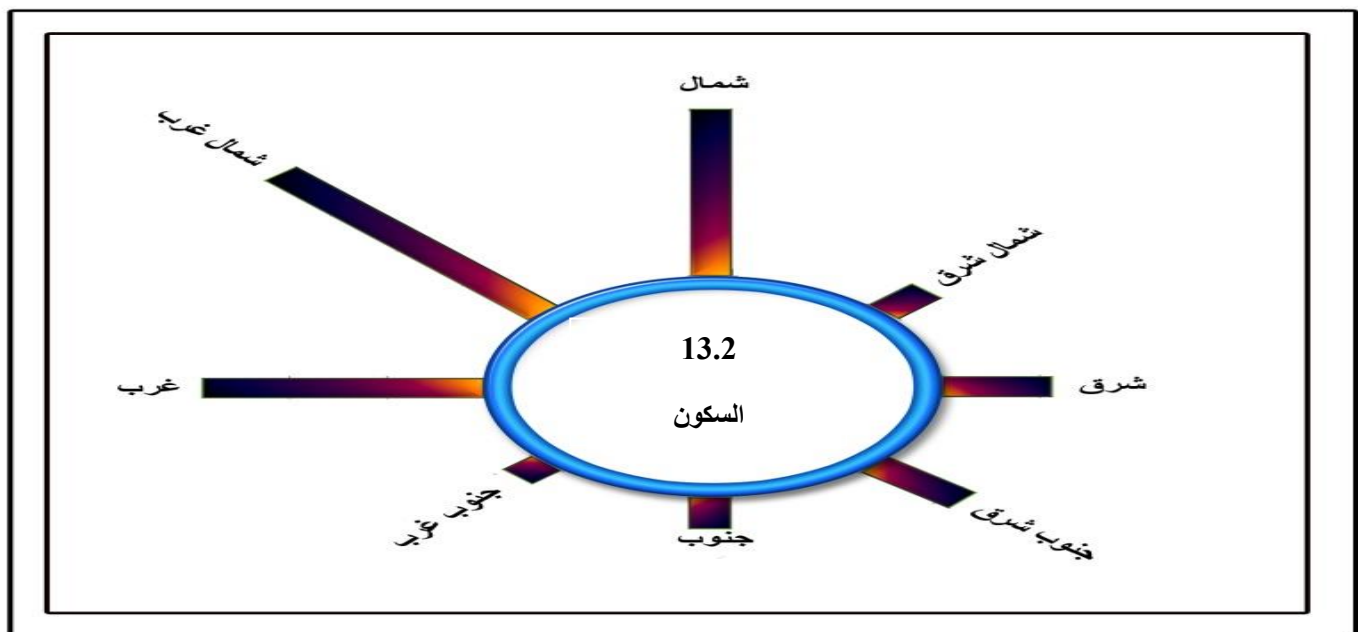


الجدول (6) النسب المئوية لمعدلات تكرار اتجاهات الرياح الشهرية والسنوية بحسب قطاعات الدائرة  
الاتجاهية ونسب تكرار حالة السكون % في مدينة الناصرية للفترة من 1988-2019

السكون	الرابع (270-360)		الثالث (180-270)		الثاني (90-180)		الأول (0-90)		القطاع
	شمالية	شمالية غربية	غربية	جنوبية غربية	جنوبية	جنوبية شرقية	شرقية	شمالية شرقية	الشهور
18.3	10.5	23.8	17.1	3.2	3.9	11.1	10.6	2.7	كانون الثاني
15.6	10.4	23.9	14.8	3.4	4.5	12.1	10.8	3.4	شباط
13.4	13.1	23.7	12.9	3.3	5.3	12.4	11.9	3.8	إذار
13.1	13.5	22.1	11.7	4.3	5.4	12.8	12	4.5	نيسان
11.5	19.3	28.3	13.1	3.6	4.7	7.3	8.5	5.2	مايس
6.4	19.2	47.4	17.2	1.8	1.4	1.9	2	1.6	حزيران
6.3	12.9	49.2	23.6	1.7	0.9	1.4	2.1	1.2	تموز
8.2	15.3	46.9	22.2	1.9	1.1	2.1	2.7	1.4	أب
13.5	19.7	36.8	16.6	2.6	1.6	2.4	3.5	2.3	ايلول
16.4	14.6	26.5	14.2	2.9	4.4	9.2	9.3	3.6	تشرين الأول
17.2	13.2	26.8	14.8	2.5	3.8	9.8	9.6	2.9	تشرين الثاني
19.1	10.5	25.9	16.5	2.7	4	10.3	10.9	2.5	كانون الأول
13.2	14.3	31.7	16.2	2.8	3.4	7.7	7.8	2.9	المعدل

المصدر: الهيئة العامة للأنواء الجوية العراقية- قسم المناخ، 2019 (بيانات غير منشورة).

الشكل (5) النسب المئوية لمعدلات تكرار اتجاهات الرياح الشهرية والسنوية بحسب قطاعات الدائرة  
الاتجاهية ونسب تكرار حالة السكون % في منطقة الدراسة للفترة من 1988-2019



المصدر: الباحث بإعتماد على بيانات الجدول (6)





وللرياح أهمية من حيث الإتجاه والسرعة ولها تأثير مهم في الإستعمالات الترفيهية، لاسيما المناطق الخضراء ويتم اختيار مواقع التشجير وزراعة النباتات، لتكون مصدات للرياح والعواصف الغبارية وهي بذلك عاملاً مهماً في وجود هذا الإستعمال داخل المدينة، وان منطقة الدراسة تحتاج لزيادة المساحات الخضراء واختيار مواقعها المناسبة للاستفادة منها والتي يظهر تأثيرها بشكل واضح، إذ تعمل على تقليل من حركتها وسرعتها كما يتم الإستفادة منها في تلطيف مناخ المدينة، فضلاً عن أنها تحافظ على التربة وتمنع انجرافها ومن ثم تحد من حدوث العواصف الترابية ان مثل هذه العواصف تؤثر سلباً وتحد من الأنشطة الترفيهية. فإن لكل عنصر من عناصر المناخ تأثير على السياحة والترفيه، إذ هو الذي يقوم بتوفير اقصى حد ممكن من الراحة للانسان ويعمل على تغيير حرارة الجسم وشعوره بالراحة.

#### الجدول (7)

معدلات الشهرية لسرعة الرياح ( متر / ثا ) في محطة الناصرية للمدة 1988 – 2019

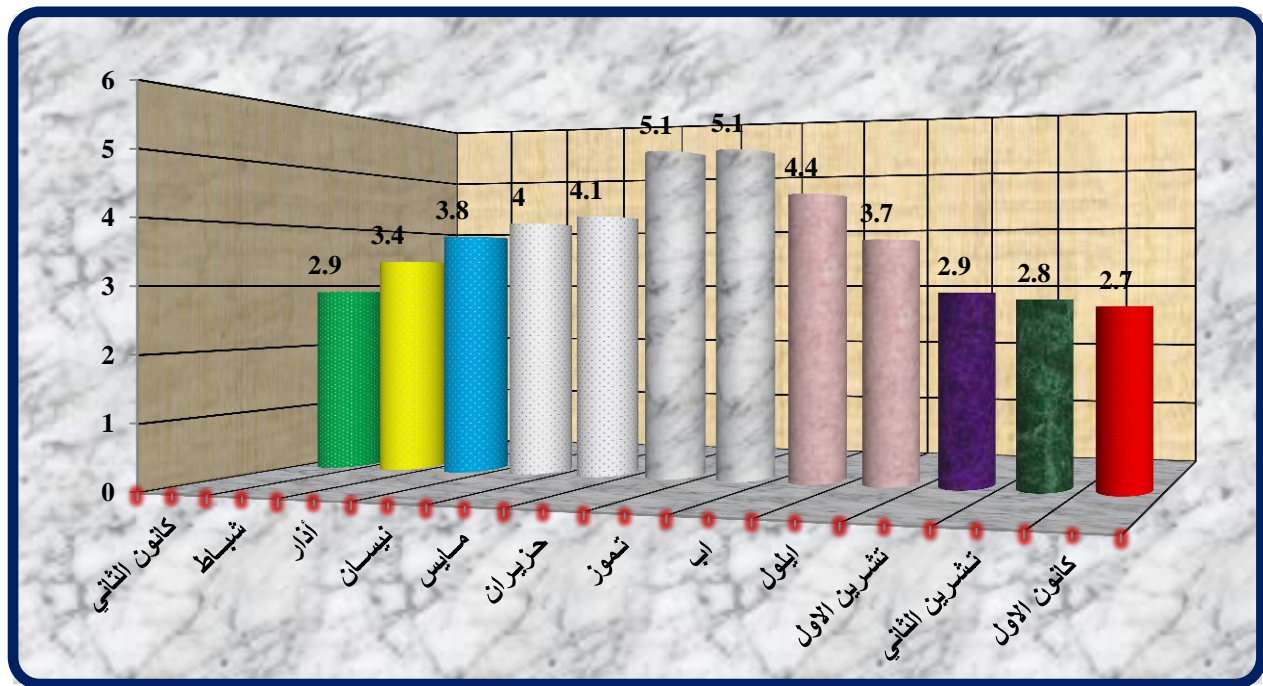
الشهر	سرعة الرياح (م / ثا)
كانون الثاني	2.9
شباط	3.4
إذار	3.8
نيسان	4.0
مايس	4.1
حزيران	5.1
تموز	5.1
اب	4.4
ايلول	3.7
تشرين الأول	2.9
تشرين الثاني	2.8
كانون الأول	2.7
المعدل	3.7

المصدر : جمهورية العراق، وزارة النقل، الهيئة العامة للأنواء الجوية والرصد الزلزالي، قسم المناخ، (بيانات غير منشورة)، 2019.





الشكل (6) معدلات الشهرية لسرعة الرياح (م / ثا) في محطة الناصرية للمدة 1988-2019



المصدر : من عمل الباحث بالاعتماد على بيانات الجدول (7)

### ج- التربة

تلعب التربة دوراً هاماً وفعالاً في تطوير هيكل المدينة العمراني واتجاهات التوسع الحضري المستقبلي، فضلاً عن تأثير نسيج التربة وبنيتها في الإستعمالات الحضري الذي يحدد على ضوءه درجة تحمل التربة للمنشآت المقامة عليها<sup>(1)</sup> وتُعد من الموارد الاقتصادية الطبيعية لأي بلد، فهي المصدر الأساسي لإنتاج الغذاء، فضلاً عما تلعبه من دوراً هاماً في تطور هيكل المدينة العمراني واتجاهات التوسع كونها أحد متطلبات تخطيط وديمومة المناطق الخضراء من خلال اختيار الأصناف المناسبة من المغروسات، وتتألف من مزيج من المواد المعدنية والعضوية والماء والهواء، وتختلف التربة في صفاتها وخصائصها الطبيعية والكيميائية من منطقة إلى أخرى بحسب العوامل التي أدت إلى تكوينها كالصخور الأصلية والمواد العضوية والمناخ والتضاريس والزمن فضلاً عن الإنسان<sup>(2)</sup>، ومما لا شك فيه أن التربة والمواد المائية متبادلات أساسيات للخصائص التكوينية من خلال حركة الماء الإفقية والعمودية داخل مقطع التربة وهذا التبادل إما أن يكون طبيعياً كما في حالة جريان الأنهار والجداول والمياه الجوفية والمسيلات المنحدرة إلى المجرى الرئيسي للنهر أو اصطناعياً عند استثمار المياه في

(1) صلاح حميد الجنابي، مصدر سابق ص 127.

(2) إبراهيم شريف إبراهيم وعلي حسين الشلش، جغرافية التربة، بغداد، مطبعة جامعة بغداد، 1975، ص 135.



الأنشطة البشرية المختلفة لاسيما الترفيهية<sup>(1)</sup>. وتُعد منطقة الدراسة جزء من تربة السهل الرسوبي الواقعة ضمن مجموعة الترب الرسوبية النهرية حديثة التكوين، إذ تكونت من مفتتات الصخور الأصلية التي تتواجد في المناطق المجاورة ثم نقلت خلال مياه الأنهار والوديان الى منطقة السهل الرسوبي، وتتصف بارتفاع نسبة الطين والغرين وقلة نسبة الرمل لذلك فإن نسجتها تتراوح بين الناعمة الى المتوسطة<sup>(2)</sup>، وأنها من الترب المنقولة وليس من الترب الناشئة او المطمورة محليا . لذا يمكن من خلال الخريطة(4) تقسيمها الى قسمين هما:

## 1-تربة احواض الأنهار

تُعد التشكيل الثاني لعمليات تراكم الترسيب المائي نهر الفرات تحتل المرتبة الأولى من حيث المساحة في مدينة الناصرية، وتميل نسجتها الى النعومة بشكل عام المتكونة من خليط الطين والرمل والغرين، وتحتوي على نسب عالية من الكلس والمواد العضوية، وفقا لمثلث النسجة فهي تقع ضمن الترب الغرينية الطينية المزيجية، ويتصف سطحها بانخفاضه إذ يبلغ (1-2م)<sup>(3)</sup> عن مستوى تربة اكتاف الأنهار الأمر الذي أدى الى ارتفاع منسوب المياه الجوفية ونشاط الخاصية الشعرية بفعل التبخر مما أدى الى تراكم إلاملاح على سطحها وتملح تربتها، ويبرز تأثيرها في عملية النشاط الترفيهي والسياحي من خلال بناء المجمعات الترفيهية الترويحية وانشاء الحدائق والمنتجعات والفنادق والمنتزهات يعتمد ذلك على مدى صلاحية التربة لاقامتها، لاسيما على طول نهر الفرات وعلى ضفافه وجداوله المتفرعة.

## 2- تربة اكتاف الأنهار

تمتد تربة السهل الفيضي بشكل اشربة طويلة مع مجري نهر الفرات ومبزل المصب العام ابتداء من دخوله الحدود البلدية لمدينة الناصرية، لذا تكونت بسبب الفيضانات المتكررة لنهر الفرات ونتيجة للترسيب النهري، تتراكم الرواسب ذات الحجم الكبير بالقرب من مجرى النهر، وإلّاقل حجما تكون بعيدة عنها نسبيا لذلك هي تربة مرتفعة نوعا ما، وبلغ محتواها من الرمال والطين والغرين بنسبة (17.4 و 58.8 و 23.8) % على التوالي، ووفقا لمثلث النسجة فهي تقع ضمن الترب المزيجية الغرينية ذات

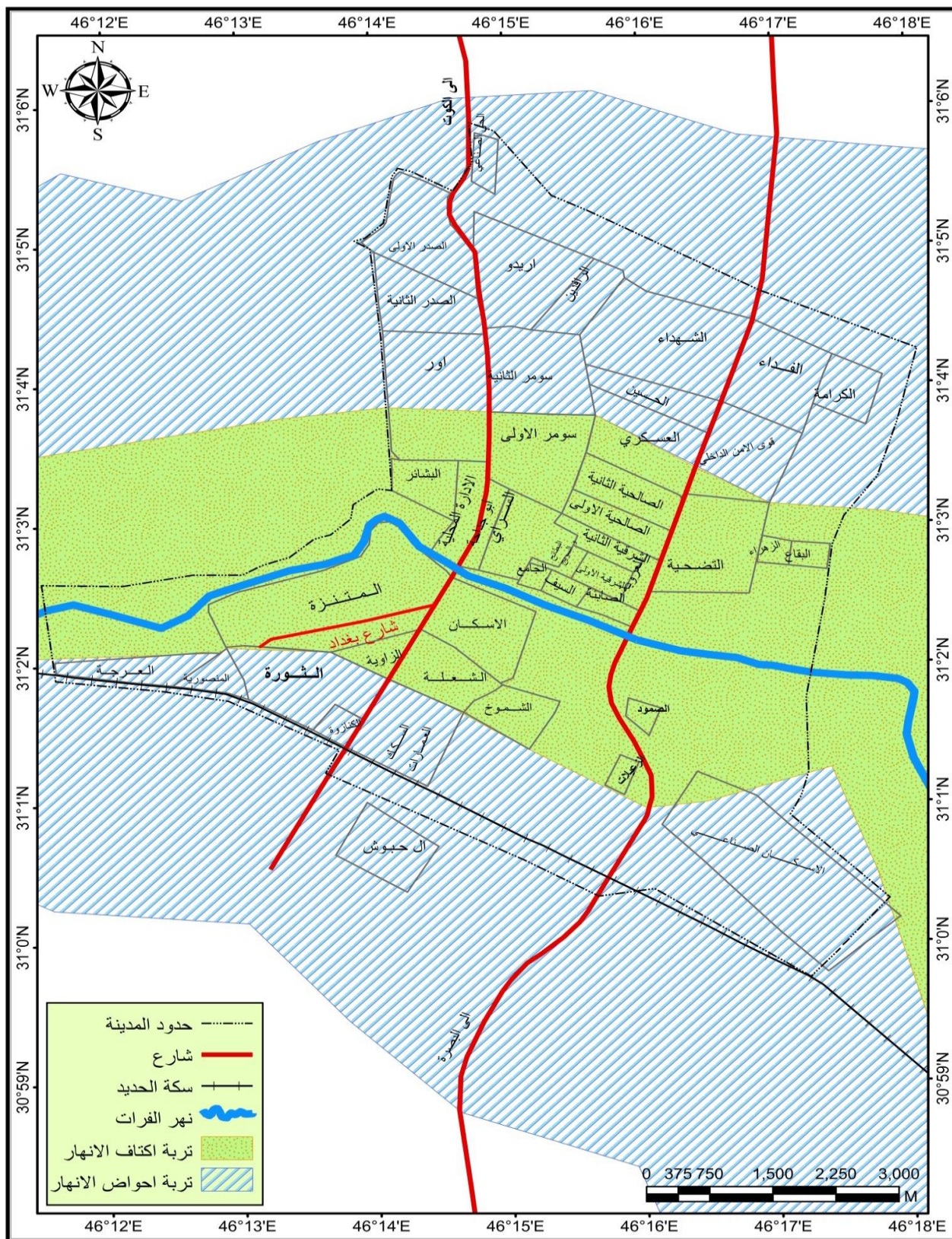
(1) حسن خليل حسن المحمود، مشروع نهر العز دراسة في جغرافية الموارد المائية، رسالة ماجستير، كلية التربية، جامعة البصرة، ص22 .

(2) احمد علي التميمي، امكانات التنمية السياحية والترفيهية في محافظة ذي قار العراقية باستخدام تقنيات الاستشعار عن بعد ونظم المعلومات الجغرافية، رسالة ماجستير، كلية التربية، جامعة طنطا، 2018، ص34 .

(3) هبة صاحب عودة دخيل الحسيناوي، الخريطة الهيدرولوجية لمدينة الناصرية وتأثيراتها البيئية باستخدام نظم المعلومات الجغرافية، رسالة ماجستير، كلية الاداب، جامعة ذي قار، 2019، ص43 .



### الخريطة (4) انواع الترب في مدينة الناصرية لعام 2019



المصدر: الباحث بالاعتماد على جمهورية العراق ، وزارة الزراعة ، مديرية زراعة محافظة ذي قار ، قسم الأراضي، خريطة انواع

الترب في محافظة ذي قار، 2014 ، وبرنامج ARC Map 10.7



مسامات متوسطة ونفاذية معتدلة السرعة مما يسهل حركة الماء والهواء<sup>(1)</sup>. ونتيجة لهذه الخصائص التي تمتاز بها تُعد من افضل الترب في منطقة الدراسة يمكن استغلال هذا النوع من الترب لاقامة فضاءات ترفيهية ومناطق خضراء جميلة يلجا اليها السكان في اوقات الفراغ للترفيه عن انفسهم كونها تربة خصبة، فضلا عن توفير الموارد المائية المتمثل بنهر الفرات.

### د- الموارد المائية

تُعد الموارد المائية وخاصة الإنهار من ابرز العوامل الطبيعية التي كان لها اثر مؤثر في نشات المستوطنات البشرية وقيامها بجوار مجاري تلك الإنهار خاصة في المناطق الجافة وشبة الجافة فهي مصدرا اساسيا مهما سواء كان للاستعمال المنزلي او الصناعي او الزراعي، فضلا عن الجانب الجمالي الذي تضيفه على بيئة المدينة ومظهرها، لذا تُعد وفرة المياه والإنهار ومساقطها من العوامل التي تكسب المناطق اهمية سياحية كونها عوامل مهمه للجذب الترفيهي<sup>(2)</sup>، وتلعب دورا في توزيع السكان من خلال تركيزهم وانتشارهم، إذ غالبا ما يميل السكان لاسيما في المناطق الجافة قليلة الأمطار الى التركز حول الإنهار لاستثمارها لسد حاجاتهم الأساسية من الزراعة ومتطلبات حياتهم الأخرى، ومن ثم تنعكس على نسبة المساحات الخضراء والترفيهية التي يحتاجونها داخل هذه التجمعات السكنية الكثيفة من مساحات خضراء وبساتين ومساح وواجهات مائية (كورنيش).

وتتكون موارد المياه في منطقة الدراسة من ثلاثة مصادر إالاول يتمثل بالعامل الطبيعي المناخي الخاص بالتساقط بنوعية (الأمطار والثلوج)، اما المصدر الثاني المياه الجوفية، وتشارك الأمطار والمياه الجوفية في تغذية نهر الفرات وينسب متفاوتة، اما التغذية الثلجية فهي معدومة ولا تشكل اي نسبة لكون ان المناخ الذي يسود المنطقة جافا، لكنها تسهم في تغذية نهر الفرات في مناطق اعالي الحوض، والمصدر الثالث المياه السطحية، إذ تُعد المورد الرئيس المتمثل بنهر الفرات وجداوله، الذي تُعد شريان الحياة والمصدر لتأمين إالاحتياجات المائية، وله دور كبير في جذب عدد من المستقرات وبعض المراكز الحضرية، لا سيما في إالاغراض السياحية الترفيهية من خلال ممارسة الفعاليات المائية كالسباحة والتجديف والغوص وصيد إالاسماك واستخدام الزوارق الشراعية، فضلا عن تاثير على حياة النباتات وتساعد من خلالها في تخفيض درجات الحرارة للتربة، ودورها لجميع إالأنشطة إالاقتصادية

(1) هبة صاحب عودة دخيل الحسيناوي، مصدر سابق، ص 44 .

(2) رحيم حايك كاظم السلطاني، مصدر سابق، ص 49 .





للمدن، لا سيما في حال توفرها بكميات كافية وبنوعية جيدة تتناسب مع إقامة الأنشطة المختلفة ومنها الترفيهية.

فيما يخص منطقة الدراسة يعد نهر الفرات وهو الممول الرئيس الذي تعتمد عليه المدينة لتلبية حاجاتها يبلغ طوله (5.15 كم) الخريطة (5) ويتفرع منه (71 جدولا) ويدخل مدينة الناصرية ليقسمها الى قسمين صوب الشامية من الجانب الايمن والآخر صوب الجزيرة من الجانب الايسر، ويعد عاملا مؤثرا في الأنشطة الترفيهية، ويحتوي على امكانات جمالية تمثلت بمنظر جميل فيقصد السكّان في فصل الصيف لارتفاع درجات الحرارة فيلجأ للمتعة والمشاهدة، فضلا عن وجود إكشاك المنتشرة عليه التي تقدم المشروبات الغازية والعصائر والإطعمة للمتزهين، مما يساعد على جذب الوافدين من إلهالي خصوصا في ايام العطل والمناسبات، لا سيما الى مسار شبكة الشوارع التي تمتد بمحاذاة كشارعي الكورنيش في جانبه إلايمن وشارع النهر في جانبه إلايسر، كما عن ان نوعية المياه ونظافتها تؤثر في الجذب الترفيهي فالمياه العذبة اكثر جذبا من المياه المالحة لأنها صالحة للاستعمال البشري ومن ثم ينعكس على الأنشطة الترفيهية، ويضاف الى ذلك درجة حرارة الماء التي يحدها خبراء الأنشطة السياحية الترفيهية باكثر من (18 م°) الحد الأدنى المطلوب عالميا لممارسته السياحية والترفيه (1)، اما درجة حرارة الماء في نهر الفرات بلغت (32 م°) صيفا (16 م°) شتاء لعام 2019 (2).

(1) احمد عبد الكريم كاظم النجم، تحليل جغرافي للأماكنات وافاقها المستقبلية لمدينة النجف الكبرى حتى 2020، رسالة ماجستير، كلية الاداب، جامعة الكوفة، 2009، ص 39 .

(2) هبة صاحب عودة دخيل الحسيناوي، مصدر سابق، ص 140

الخريطة (5)الموارد المائية السطحية في مدينة الناصرية لعام 2019



المصدر : من عمل الباحث بالإعتماد على وزارة الموارد المائية، مديرية الموارد المائية في ذي قار، شعبة التصاميم،

2019، بيانات غير منشورة. وبرنامج 10.7 ARC Map.



## ثانياً / المتغيرات البشرية المؤثرة على الخدمات الترفيهية في مدينة الناصرية

تبرز أهمية دراسة السكان في المدينة من خلال معرفة بعض الخصائص السكانية ومدى ارتباطها بالخدمات المقدمة لهم ومنها الخدمات الترفيهية، إذ تُعد هذه الدراسات من الوجهة النظرية والعلمية المؤثر الرئيس لمعرفة حاجيات المجتمع، لذا توفير الخدمات وتوزيعها وتخطيطها ومدى كفاءتها يعتمد على السكان، لأن أساس المدينة هو المجتمع الذي يسكنها ولعاداتهم وتقاليدهم الاجتماعية الاثر الكبير في تيسر حياتهم اليومية وتحديد مدى العلاقة فيما بين افراد المجتمع<sup>(1)</sup>، وأن أي زيادة في حجم السكان يترتب عليها زيادة في حجم الخدمات التي تقدم لها كونها من ضروريات حياة المدن التي من خلالها تقاس درجة التقدم والتطور بوصفها المرآة التي تعكس اوضاع التنمية الاجتماعية والاقتصادية المختلفة وفي مستهل دراستنا سنتطرق إلى دراسة وتحليل الخصائص العامة للسكان من خلال نموهم وتركيبهم وتوزيعهم وخصائصهم العمرية والنوعية والتعليمية والزوجية من اجل تحديد الحاجات الأنية لهم من هذه الخدمات، ومعرفة ما يحصل لهم من تغيرات مستقبلية والتنبؤ بمستقبل الخدمات وقياس كفاءتها وتوزيعها المكاني على مستوى قطاعات واحياء المدينة، لذلك سنتطرق إلى الخصائص السكانية في مدينة الناصرية وعلى النحو الآتي.

### 1- نمو وحجم السكان:

ان دراسة النمو السكاني يعد من أهم الدراسات السكانية لما يتصف به المجتمع من طبيعة ديناميكية بسبب الحركة الذاتية الناتجة من الزيادة او النقصان العددي له<sup>(2)</sup>، والمقصود بالنمو السكاني هو التغير في عددهم سواء كان هذا النمو ناتجاً من زيادة طبيعية أي الفرق بين عدد الولادات والوفيات ام غير طبيعية ناتجة من عامل الهجرة وقد اصطلح ديموغرافيا على صافي الولادات والوفيات في المجتمع بالزيادة الطبيعية بينما تعد الهجرة عنصراً ديموغرافياً يعمل على نحو ايجابي للسكان في منطقة الجذب ونمو سلبي في منطقة الطرد<sup>(3)</sup>، وان هذا التزايد المستمر في اعداد السكان يؤدي إلى زيادة الطلب على الخدمات الترفيهية، لكونه يؤدي إلى ظهور اجيال جديدة وتداخل مراحل عمرية مختلفة تحتاج إلى اشياح رغباتها من الخدمات الترفيهية المختلفة وبذلك فإنه كلما ازداد عدد السكان

<sup>(1)</sup>Robert E, Dickinson, city Region and Regiontion ion, 2Ed Keg an London 1969, p 165.

<sup>(2)</sup>فتحي محمد ابو عيانه، جغرافية السكان، دار النهضة العربية، بيروت، 1986، ص 17 .

<sup>(3)</sup> ابراهيم حاجم لازم، المصدر السابق، ص 37.



يزداد الطلب على الخدمات الترفيهية<sup>(1)</sup>، ومن ثم زيادة الضغط على المراكز الترفيهية المتوافرة، فعند زيادة سكان المدينة بصورة غير طبيعية فإن المنشأة المتعلقة بالترفيه تتعرض إلى ضغط كبير في المدن وكفاية خدماتها وكفاءتها مما يقلل ادائها ويقصر عمرها الزمني<sup>(2)</sup>.

لقد خضعت البنية السكانية لمنطقة الدراسة إلى تغيرات متسارعة نتيجة للظروف السياسية والاجتماعية والاقتصادية التي مرت خلالها لسنوات طويلة، وان المعدلات فيها تتباين زماناً ومكاناً، وعند تتبع النمو السكاني لمدينة الناصرية نجد عدد السكان اخذ بالتزايد بصورة متسارعة، وهذه الزيادة ترجع إلى عاملين هما، الزيادة الطبيعية وتيارات الهجرة الوافدة نحو المدينة، لاسيما الظروف المعاشية التي مر بها العراق الناتجة عن الحروب والحصار الاقتصادي مروراً بحرب سنة 2003 وما بعدها الذي انعكس اثره على حجم ونمو السكان لعام 2019، تشير الاحصاءات الرسمية للسكان عام (1977) أن عدد السكان في مدينة الناصرية بلغ (97290) نسمة بمعدل نمو (4.0%) الجدول (8) والشكل (8)، بينما ازداد سكان المدينة بواقع (203458) نسمة، وبزيادة بلغت (106168) نسمة من التعداد السابق وبمعدل نمو (7.6%) عام 1987، ذلك يعني بأن مدينة الناصرية شهدت زيادة تصاعدية في عدد السكان سبب زيادة دخل الفرد وتحسين مستوى المعيشة، فضلاً عن الزخم المتزايد في حركة المهاجرين، لاسيما للمراكز الحضرية الامر الذي ترتب عليه هجرة سكان الوحدات الادارية الحدودية لمحافظة البصرة اثناء الحرب العراقية الايرانية طلباً للأمن والاستقرار.

اما في تُعداد 1997 بلغ (307519) نسمة بزيادة عددية مقدارها (104061) نسمة وبمعدل نمو (4.1%) إذ يلحظ ان معدلات النمو السكاني اخذت بالانخفاض التدريجي خلال تُعداد (1997) وتوقعات سكان (2007) بمعدل نمو بلغ (4.1 و 2.5) على التوالي، بسبب رجوع سكان المهاجرين بعد انتهاء الحرب، فضلاً عن ذلك الحصار الاقتصادي وتدهور الوضع الصحي وما رافقه من نقص الغذاء الامر الذي نجم عنه ارتفاع عدد الوفيات، كما كان لاحتلال الامريكي للعراق في عام 2003 اثر بالغ الأهمية ولا تختلف سلبياته عما جرى في عام (1991)، نتيجة تردي الاوضاع الاقتصادية والسياسية والتي بدورها ادت إلى هجرة اعداد كبيرة من سكان المدينة إلى خارج العراق بحثاً عن فرص عمل وحياة اكثر استقراراً، ويتضح من المدة الزمنية (2007 – 2019) ان معدلات النمو بدأت بالارتفاع التدريجي بالاعتماد على

(1) اسماء كاظم صالح، اثر التخطيط لتنمية الخدمات الترفيهية واثرها في اثر النمو الترفيهي ، مجلة الادارة والاقتصاد، الجامعة المستنصرية، العدد 109، 2016، ص404.

(2) خلف حسين علي الدليمي، تخطيط خدمات مجتمعية (اسس - معايير - تقنيات )، دار الصفا للنشر والتوزيع، عمان،



تقديرات السكان لعام (2019)، إذ سجل (575475) نسمة بزيادة بلغت (166206) وبمعدل نمو (3.0%)، ان الزيادة تعود إلى اسباب عديدة أهمها الزيادة الطبيعية المتمثلة بالولادات وتحسين المستوى الاقتصادي للمدينة والاستقرار الأمني الذي شهدته في السنوات الاخيرة، فضلاً عن الاحداث الاخيرة التي تعرض اليها العراق بشكل عام والمناطق الغربية والشمالية بشكل خاص بعد عام 2014 ودخول تنظيم داعش اليها ادى إلى نزوح قسري لعدد من سكانها باتجاه المناطق الجنوبية ومنها مدينة الناصرية ومحافظة ذي قار التي ساهمت بتلك الزيادة.

الجدول(8) عدد سكان مدينة الناصرية ومعدل النمو السنوي وزياده السكانية للمدة(1977-2019)

سكان مدينة الناصرية			السنة
معدل نمو السكان %	الزيادة السكانية	عدد السكان/نسمة	
	—	97290	1977 <sup>(1)</sup>
7.6	106168	203458	1987 <sup>(2)</sup>
4.1	104061	307519	1997 <sup>(3)</sup>
3.0	101750	409269	2007 <sup>(4)</sup>
3.0	166206	575475	2019 <sup>(5)</sup>

المصدر: من عمل الباحث

- (1) جمهورية العراق، الجهاز المركزي للإحصاء والتخطيط، مديرية احصاء ذي قار ، نتائج التعداد لعام 1977.
- (2) جمهورية العراق، الجهاز المركزي للإحصاء، نتائج التعداد لعام 1987، دار الحرية للطباعة والنشر، بغداد، 1990، ص83.
- (3) جمهورية العراق، الجهاز المركزي للإحصاء، مديرية احصاء ذي قار، نتائج التعداد السكاني لعام 1997، بيانات غير منشورة.
- (4) جمهورية العراق، وزارة التخطيط والتعاون الانمائي، الجهاز المركزي للإحصاء، مديرية احصاءات السكان والقوى العاملة تقديرات السكان لعام 2007، جدول (35)، بغداد، 2007، ص35
- (5) جمهورية العراق، وزارة التخطيط والتعاون الانمائي، الجهاز المركزي للإحصاء، مديرية احصاء ذي قار، اسقاطات السكان للعامين 2007\_2019.

$$(R = \sqrt[T]{\frac{Pn}{Po}} - 1 * 100)$$

استخراج معدل النمو من المعادلة الاتية :-

po = عدد السكان في التعداد السابق

حيث ان : R = نسبة النمو السنوي

pn = عدد السكان في التعداد اللاحق

T = عدد السنوات بين التعدادين

ينظر :- p15، 1988، York، Un Demographic Year book

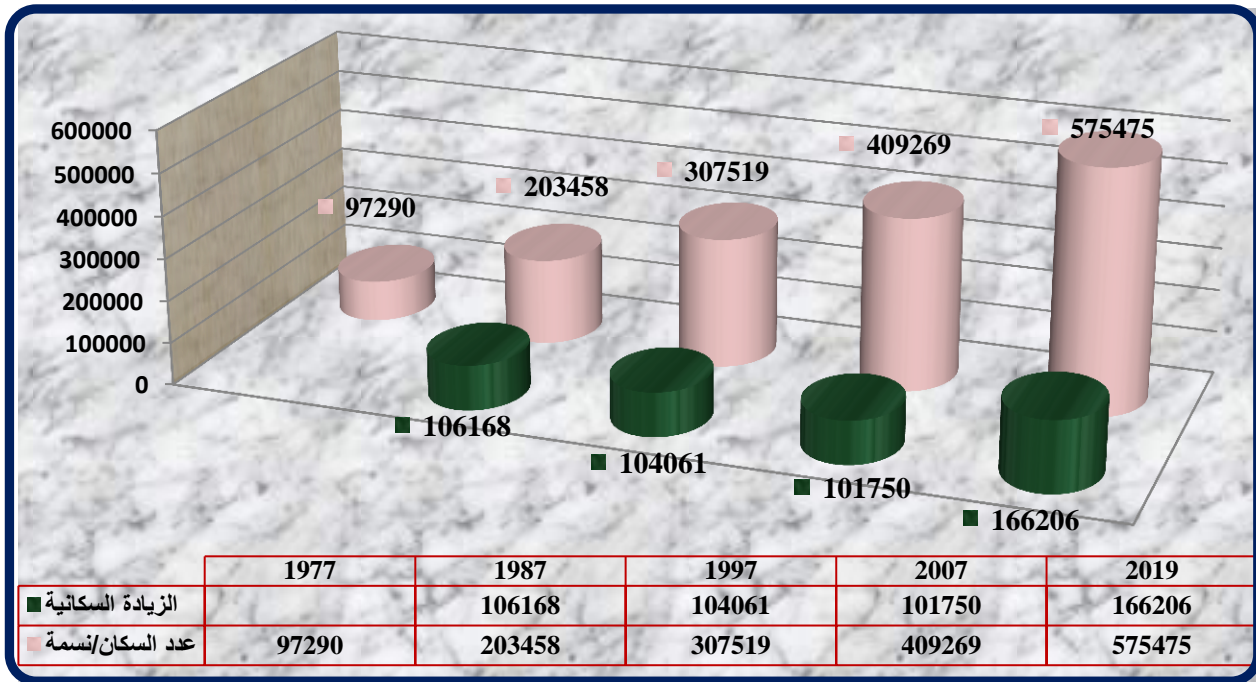






الشكل (7)

عدد سكان مدينة الناصرية ومعدل النمو السنوي وزياده السكانية للمدة (2019-1977)



المصدر : من عمل الباحث بالاعتماد على بيانات الجدول (8)

بما ان حجم المدينة يتأثر بضوابط عديدة، طبيعية واقتصادية وبشرية، وتؤثر ايجاباً وسلباً، وتجعل المدينة تتخذ الحجم الذي هي عليه وتطوره<sup>(1)</sup>، لذا ينعكس على الاستعمال الترفيهي الذي نحن بصدد، إذ ان توسع مدينة الناصرية دائماً استجابة لزيادة لحجم سكانها منذ نشأتها وحتى الان، وانطلاقاً من هذه الأهمية ومن صورة التوزيع الفعلي لسكان منطقة الدراسة في اطار قطاعاتها واحيائها السكنية لعام 2019، وكما مبين من الجدول (9) والشكل (8)، الذي يشير ان احجام السكان في قطاعات المدينة إذ ارتفع عدد سكان قطاع الجزيرة الشمالي من (119547 نسمة ) في عام 1997 إلى (199752 نسمة ) في عام 2019 وبنسبة (34.7 % ) من مجموع سكان مدينة الناصرية، سبب الاحياء السكنية التي تقع ضمن هذا القطاع فإنها تتصف بكبر مساحتها نوعاً ما، فضلاً عن الانشطة الاقتصادية والخدمية المقامة ضمن هذا القطاع، ثم جاء القطاع المركزي بالمرتبة الثانية بواقع ( 88704 ) نسمة، وبنسبة (15.4%) سبب كثرة افراد الاسرة ويقابلها صغر في مساحة الوحدة السكنية ولكون الاحياء الموجودة ظهرت في المرحلة المورفولوجية الأولى وقربها من منطقة الاعمال المركزية، ونجد هذه القطاعات تشهد ازدياداً كبيراً في حجم السكان بسبب زيادة الاعداد، بينما يأتي قطاع الشامية الغربي اقل حجم سكاني بين القطاعات فوصل عدد سكانه (56531 نسمة) في عام 2019 بعد ما كان (30686 نسمة) في عام 1997

(1) صبري فارس الهيتي، صالح فالح حسن ، مصدر سابق ، ص 214.







الجدول (9)

حجم السكان بحسب قطاعات مدينة الناصرية للمده (1997 \_ 2019)

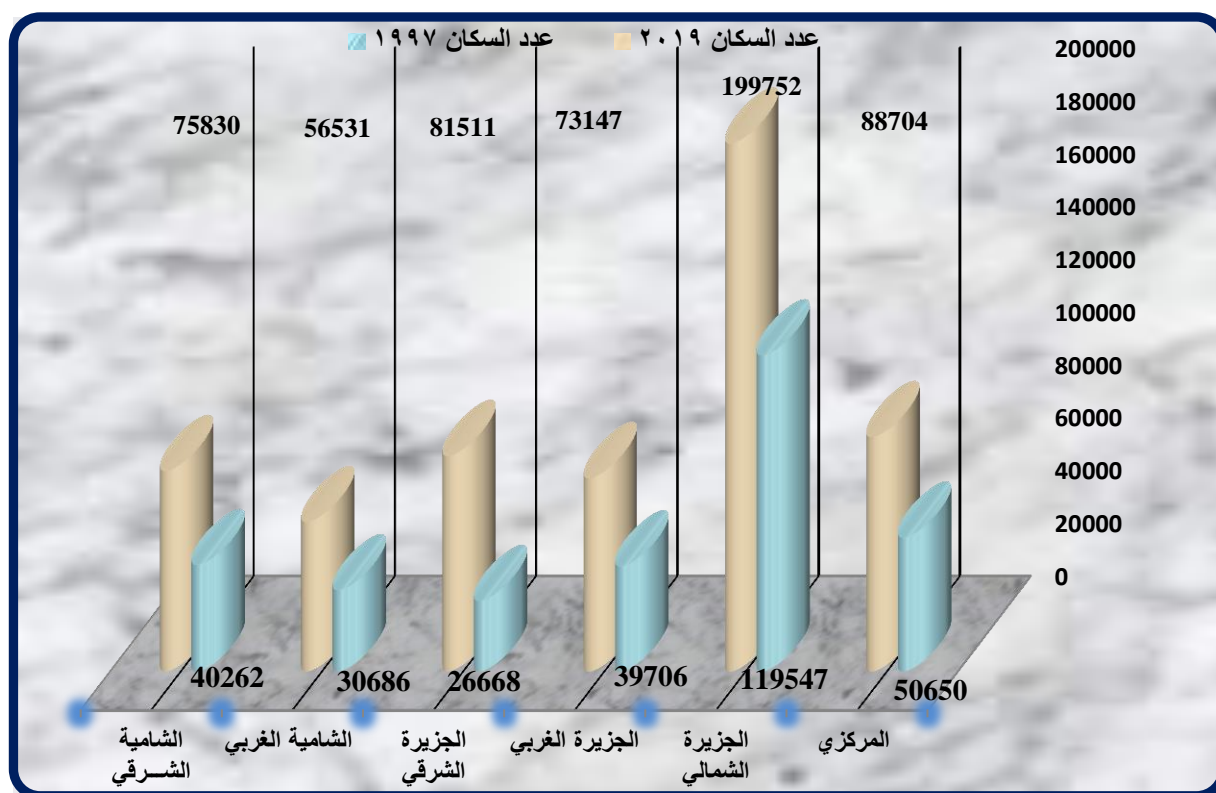
القطاع	عدد السكان			%
	عام 1997 <sup>(1)</sup>	%	عام 2019 <sup>(2)</sup>	
المركزي	50650	16.5	88704	15.4
الجزيرة الشمالي	119547	38.9	199752	34.7
الجزيرة الغربي	39706	12.9	73147	12.7
الجزيرة الشرقي	26668	8.6	81511	14.1
الشامية الغربي	30686	10.0	56531	9.8
الشامية الشرقي	40262	13.1	75830	13.3
المجموع	307519	100	575475	100

(1) جمهورية العراق، وزارة التخطيط، الجهاز المركزي للإحصاء، نتائج تعداد محافظة ذي قار 1997، مديرية الاحصاء في ذي قار (بيانات غير منشورة)

(2) جمهورية العراق، وزارة التخطيط، الجهاز المركزي للإحصاء، اسقاطات سكان 2019

الشكل (8)

حجم السكان بحسب قطاعات مدينة الناصرية للمده (1997 \_ 2019)



المصدر : من عمل الباحث بالاعتماد على بيانات الجدول (9)





وبنسبة (9.8 %) من مجموع سكان المدينة، بسبب ان اغلبهم من المستويات التعليمية العالية مما جعلهم يتمتعون من الانجاب بكثرة، فضلاً عن الاحياء تتصف بمساحة كبيرة، ومدينة الناصرية من المدن الجاذبة للسكان للوحدات الادارية مما يؤدي إلى التزايد المستمر في اعداد السكان، لا سيما الضغط الكبير على البنى التحتية واستعمالات الارض الحضرية ومن ثم الخدمات الترفيهية بمختلف انواعها واشكالها والارتباط الوثيق بالمناطق الترويحية كونها احد المتطلبات الضرورية وخدمه مجتمعية اساسية ولأجل سد حاجة السكان المحليين والوافدين اليها دعت الحاجة إلى الاهتمام بالمناطق الترفيهية وتأهيل المهمل منها وتوفير الخدمات التي تلبي حاجتهم، وان هذه الزيادة تفرض على الجهات المسؤولة الاخذ بنظر الاعتبار عند تخطيط الخدمات الترفيهية بما يتناسب مع الزيادة المتوقعة مستقبلاً لكي لا تتسبب ضغط على الخدمات الترفيهية داخل المدينة واستنزافها ومن ثم انخفاض كفاءتها حتى على المستوى الزمني البعيد والمستقبل، ولكن بصفة عامة تبدو العلاقة الطردية بين الحجم السكاني والترفيهي إذ ان الظروف الجغرافية الواحدة هي التي في كلا الحجمين، وان اي زيادة سكانية يصاحبها في الغالب زيادة في الخدمات الترفيهية.

## 2- الكثافة السكانية:

تُعد دراسة توزيع السكان وكثافتهم داخل الحيز الحضري من المواضيع المهمة في جغرافية المدن لما لها من تأثيراً مباشراً في مستوى الوضع الخدمي داخل المدينة من حيث عدد الوحدات السكنية المتوافرة وكذلك نوع الخدمات الحضرية الواجب توافرها داخل الوحدة السكنية او خارجها<sup>(1)</sup>، وهي التي توضح العلاقة بين الأرض والسكان واكثرها استعمالاً وأوسعها انتشاراً نظراً لسهولة حسابها وتوفر بياناتها، ويمكن استخراجها من خلال قسمة عدد سكان منطقة معينة على مساحة تلك المنطقة<sup>(2)</sup>، وان معرفة حجم السكان وكثافتهم ونموهم في المدينة لها أهمية كبيرة وعاملاً أساسياً في عملية التخطيط الحضري، وأحد اهداف تحقيق الرفاه، لذا من الضروري على المخطط معرفة توزيع السكان وكثافتهم ليتمكن من تحديد مناطق الضغط، ولما لذلك من تأثيراً بالغاً في الانشطة الترفيهية داخل المدينة، وتلك الانشطة تتأثر بشكل كبير بنمط السكان وتركزهم، ويلحظ الزيادة الكبيرة في الطلب على العديد من الخدمات، والتي قد يكون هنالك نقص حاد في بعض منها بصورة واضحة نتيجة ازدياد عدد السكان مما يؤدي إلى ارتفاع الكثافة السكانية، عند دراسة موضوع واقع الخدمات الترفيهية وتقييم كفاءتها في مدينة الناصرية وان عدد السكان

(1) صلاح حميد الجنابي، مصدر سابق، ص 210.

(2) عباس فاضل السعدي، دراسة في جغرافية السكان، ط1، مطبعة الازهر، بغداد، 1976، ص 189.





وتوزيعهم وكثافتهم العامة بحسب قطاعاتها السكنية واحيائها له أهمية كبيرة في تحديد المتطلبات الأساسية لهذه المناطق في الوقت الحاضر وفي المستقبل، إذ يجب أن تتلاءم مساحة المناطق الترفيهية الموجودة مع عدد السكان وتوزيعهم داخل المدينة، والتي يكون لها دور كبير في تقديم الخدمات للسكان والمتمثلة بالترفيه وقضاء اوقات الفراغ، إذ انه كل شخص في المدينة يجب ان يكون له نصيب من هذه الخدمات. يلحظ من الجدول (10) والشكل (9) ان بعض القطاعات أحتلت مراتب متقدمة من حيث الكثافة الحسابية، لذا تم تقسيمها إلى ثلاث فئات تبعاً لقطاعات المدينة على النحو الاتي :

## 1- الكثافة السكانية العالية: (اكثر من 270 نسمة /هكتار

تتمثل في قطاع المركزي(مربع المدينة ) ب كثافته(1095 نسمة/ هكتار)، إذا بلغت مساحته(81 هكتار)، ويشغل نسبة (2.5%) من اجمالي مساحة المدينة، لذا ترتفع الكثافة القطاع بسبب ازدياد عدد سكانه البالغ(88704) يقابلها صغر المساحة وقربها من منطقة الاعمال المركزية.

## 2-الكثافة السكانية المتوسطة: من (270 – 208) نسمة/ هكتار

تتمثل في قطاعين سجل قطاع الجزيرة الشمالي كثافة مقدارها(242 نسمة /هكتار) وبلغت مساحة هذا القطاع(827 هكتار) ونسبة(28.6% )من اجمالي مساحة المدينة، ثم يليه قطاع الجزيرة الشرقي إذ تصل مساحة هذا القطاع(360 هكتار) اي بنسبة(12.4%) من اجمالي مساحة المدينة، بلغت كثافة هذا القطاع(226 نسمة / هكتار)، يلحظ ان الكثافة السكانية في القطاعين تتصف بتزايد اعداد السكان والتي تمتاز بسعة مساحتها الكبيرة، لا سيما بأنه سجل دوافع تحمل مؤشرات اقتصادية وما يرتبط بها من الحصول على تصاميم مفضلة وواسعة.

## 3-الكثافة السكانية المنخفضة: (اقل من 208) نسمة هكتار

تضمن هذه الفئة مجموعة من القطاعات بلغ عددها(3 قطاعات )، التي تتمثل في قطاع الشامية الشرقي بكثافة(146 نسمة هكتار) وبمساحة(519 هكتار) ونسبة(17.9%) من اجمالي مساحة المدينة، كذلك تمثل الكثافة المنخفضة قطاع الشامية الغربي بمساحة(480 هكتار) ونسبة(16.5%) وبكثافة(118 نسمة /هكتار)، ثم يليه قطاع الجزيرة الغربي بكثافة(117 نسمة /هكتار) وبمساحة(624 هكتار) اي بنسبة(5 ، 21%) من اجمالي مساحة المدينة، سبب قلة الكثافة السكانية في تلك القطاعات مع كبر حجم المساحة.



الجدول (10) الكثافة السكانية بحسب القطاعات في مدينة الناصرية لعام 2019

الفئة	القطاعات	عدد السكان	المساحة <sup>(1)</sup>	الكثافة <sup>(*)</sup>	%
اقل من 208	الشامية الشرقي	75830	519	146	7.5
	الشامية الغربي	56531	480	118	6.1
	الجزيرة الغربي	73147	624	117	6.0
من (208 – 370)	الجزيرة الشمالي	199752	827	242	12.4
	الجزيرة الشرقي	81511	360	226	11.6
اكثر من 370	المركزي	88704	81	1095	56.3

المصدر :

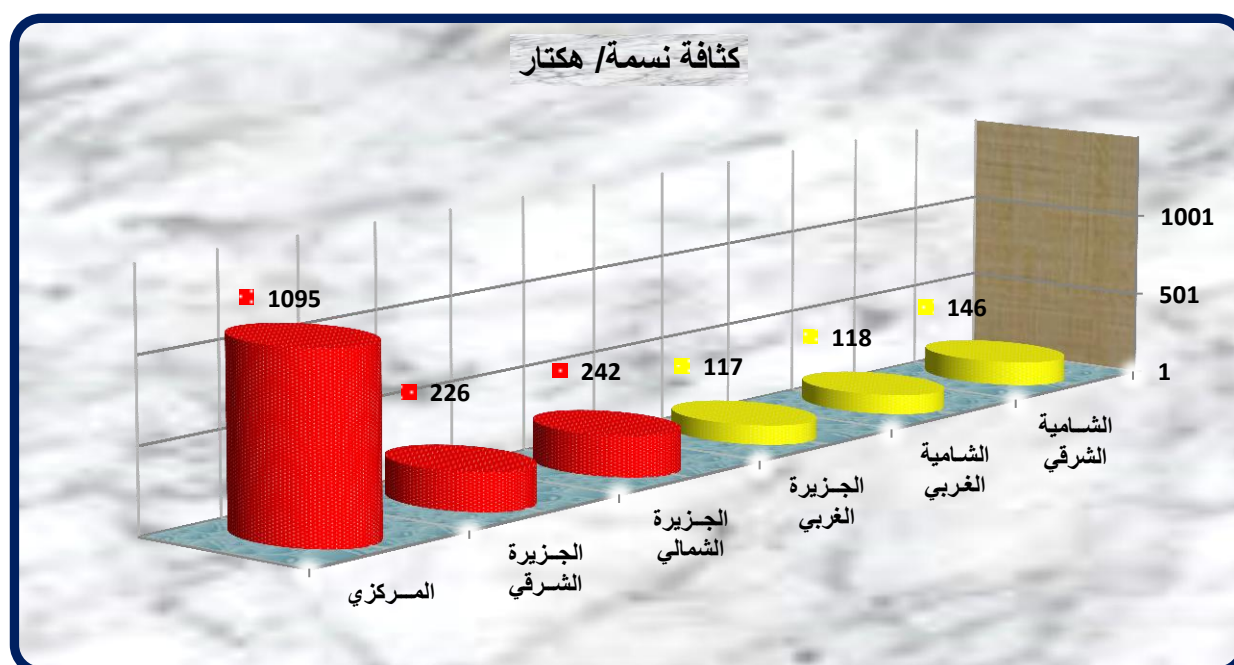
(1) جمهورية العراق ،وزارة البلديات والاشغال العامة ، مديرية بلدية الناصرية \_\_ قسم الملاك ، بيانات غير منشورة 2019

(\*) من عمل الباحث بالاعتماد على الملحق (4)

أنظر المصدر : طه حمادي الحديثي ، جغرافية السكان ، ط1 ، دار الكتب للطباعة والنشر ، جامعة الموصل ، الموصل ، 2000 م ، ص 642

الشكل (9)

الكثافة السكانية بحسب القطاعات في مدينة الناصرية لعام 2019



المصدر : من عمل الباحث بالاعتماد على بيانات الجدول (10)





يتبين من الملحق (4) والخريطة (6) تم تقسيمها إلى أربع فئات<sup>(\*)</sup>

### 1- الفئة الأولى : (اقل من 73) نسمة/ هكتار

تضم هذه الفئة (4 حي) اي ما يعادل (9.3 %) من احياء مدينة الناصرية البالغ عددها 43 حي سكني إذ جاء بالمرتبة الأولى حي الامير بكثافة (42 نسمة /هكتار) وبمساحة (61 هكتار) وبلغ عدد سكان هذا الحي (2566 نسمة)، اما المرتبة الثانية فقد سجلت في حي الكرامة بكثافة (39 نسمة/ هكتار) وسجل عدد سكان (1127 نسمة) وبمساحة (29 هكتار)، واقل كثافة هي حي الصناعي بمساحة بلغت (55 هكتار) وبكثافة (18 نسمة /هكتار) وعدد سكان (976)، سبب الزيادة حجم الاسرة يقابلها صغر المساحة وكذلك ارتفاع معدل كثافة الوحدة السكنية في البعض الاخر من الاحياء والذي قد يصل إلى 8 افراد وان اغلبها تفتقر إلى المتطلبات التي يحتاجها الاسكان إذ تحتوي هذه الفئة على (4) مؤسسات ترفيهية وبنسبة (4.2%) من اجمالي المؤسسات الترفيهية في منطقة الدراسة لعام 2019.

### 2- الفئة الثانية: (من 73- 299) نسمة / هكتار

تضم (22 حي سكني) اي ما يعادل (51.1%) من اجمالي احياء مدينة الناصرية وبواقع (48) مؤسسة ترفيهية وبنسبة (49.9%) من اجمالي المؤسسات الترفيهية سجل اعلى كثافة في حي سومر الثانية بلغت (298 نسمة /هكتار)، وعدد سكان (25290 نسمة) وبمساحة (85 هكتار)، اما اقل كثافة في حي الاسكان القديم إذ سجل (75 نسمة /هكتار) وبمساحة (86 هكتار) بلغ عدد سكانه (6481 نسمة) لكونها تمتاز بشوارعه الرئيسية العريضة اما الفرعية تكون متوسطة العرض، كما تمتلك بعض الخدمات المجتمعية، فضلاً عن ظهور بعض المحلات التجارية ذات المواصفات الحديثة مما ادى إلى تركيز وارتفاع عدد السكان مع صغر مساحة.

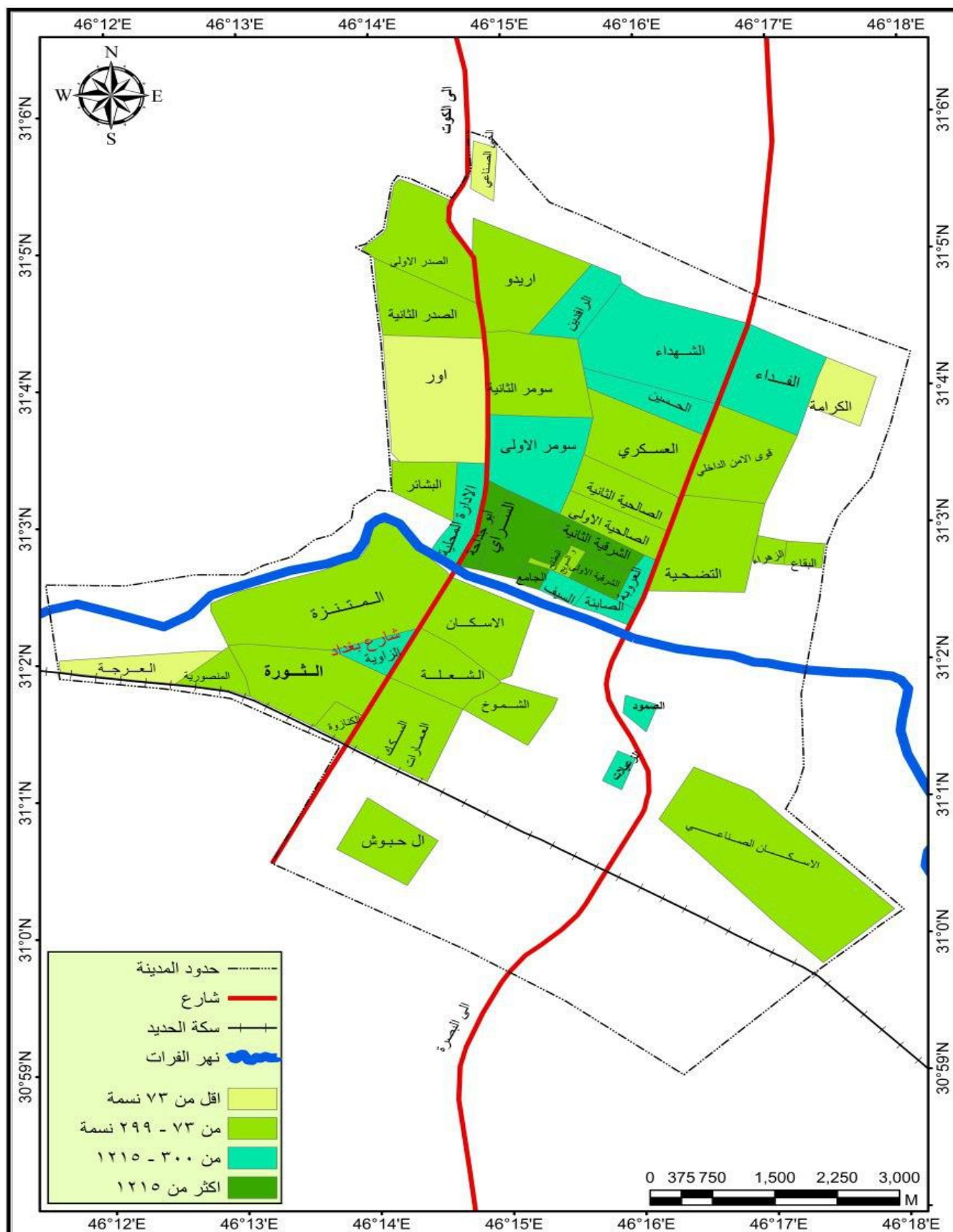
### 3- الفئة الثالثة: (من 300- 1215) نسمة / هكتار

تشير معطيات الفئة الثالثة أنها تضم (31) مؤسسة ترفيهية وبنسبة (31.9%) ضمن (12) حياً سكنياً ( اي ما يعادل (28%) من احياء المدينة، وتبين ان أعلى كثافة سكانية في حي العروبة، أحتل المرتبة الأولى بكثافته وبمساحة وعدد سكان وسجلت (907 نسمة /هكتار) و(5 هكتار) و(3544 نسمة) على التوالي، ويأتي بالمرتبة الثانية حي الفداء بمساحة (63 هكتار) وبكثافة بلغت (666 نسمة /هكتار) وعدد سكان (41966 نسمة)، اما المرتبة الاخيرة فقد سجلت في حي الزاوية إذ بلغت كثافته وسكانه ومساحته

(\*) عبد الرزاق محمد البطيحي، الاستخدام الامثل لتقنيات التصنيف الكمية في الدراسات الجغرافية، مصدر سابق ،



**الخريطة (6) الكثافة السكانية بحسب احياء مدينة الناصرية لعام 2019**



المصدر : من عمل الباحث بالاعتماد على الاعتماد على الملحق (4) باستخدام برنامج ARC Map 10.7.





(302 نسمة /هكتار) و(9978 نسمة) و (33هكتار) على التوالي، بسبب وحداتها السكنية الصغيرة وتقع على جانبي نهر الفرات واستقطابها لمعظم الخدمات المجتمعية، فضلاً عن ان اغلب الاحياء تلبي متطلبات الحصول على مسكن ملائم واكثر راحة، لاسيما ان اغلب المتنقلين سكناً تأثروا بدافع تغير الدخل وتغير مكان العمل والرغبة في السكن من اماكن قريبة من مواقع العمل لان الشخص الذي يغير من وضعة الاجتماعي ربما يتوقع ان يغير من موقع سكنه.

#### 4 - الفئة الرابعة: (اكثر من 1215 نسمة / هكتار

تضم (5 احياء) اي ما يعادل (11.6%) من اجمالي احياء مدينة الناصرية، إذ تركزت في هذه الفئة (14) مؤسسة ترفيهية وبنسبة (14.5%) من اجمالي المؤسسات الترفيهية، وسجلت اعلى كثافة سكانية في حي الجامع بلغ (4953 نسمة/ هكتار) وبمساحة (2هكتار) وعدد سكان (9906/ نسمة)، بينما اقل كثافة سجلت في حي السراي (1458 نسمة/ هكتار)، وبعدد سكان بلغ (17500 نسمة) وبمساحة (12هكتار) بسبب كثرة عدد افراد الاسرة يقابلها صغر حجم مساحة الوحدة السكنية وقربها من منطقة الاعمال المركزية، وكونها من الاحياء التي ظهرت في المرحلة المورفولوجية الأولى.

يتضح ان الكثافة السكانية في مدينة الناصرية بلغت (199 نسمة/هكتار ) من خلال توزيع السكان البالغ (575475 نسمة) على مساحة المدينة البالغة (2891 هكتار)، لذا يمكن ان نجد استمرار حالة عدم التكافؤ والتجانس في المناطق التي تزداد فيها الكثافة السكانية ومن ثم تزداد قوة الضغط على الخدمات الترفيهية ضمن الاحياء السكنية المختلفة للمدينة مع تباطئ عملية التخطيط في معالجة المشكلات التي يعانيها السكان سيؤثر بشكل مباشر إلى عدم تناسب مواقع الخدمات، ففي عام 2007 بلغ عدد المؤسسات الترفيهية (63) مؤسسة<sup>(1)</sup> من سكان مدينة الناصرية البالغ (409269 نسمة)، اما في عام 2019 بلغت (97) مؤسسة، لذا تخضع عملية توزيع فيها لتغيرات زمانية ومكانية فوجود السكان ضمن حي معين هو امر انتقالي وعرضة للتغيير من جراء حركة السكان المكانية، مما يؤدي إلى زيادتهم في حي وقتلهم في حي اخر، فتمو السكان والزيادة الطبيعية والهجرة والاحوال الاقتصادية والاجتماعية للأفراد واعادادهم هي عناصر تسهم في درجة التزاحم والمشكلات المترتبة على هذه الزيادة المتمثلة بالمشكلات الاقتصادية والاجتماعية والبيئية والادارية التي ارتبطت جميعها بالبيئة الوظيفية وكفاءة الخدمات من ناحية الاداء والتوزيع مما انعكس على راحة سكانها، لاسيما ان عنصر السكان في المدينة له دور لحدوث تغير فعلي للطلاب على الخدمات الترفيهية، لذا توضع ضمن معايير محلية معتمدة تبين حصة كل شخص من

(1) جمهورية العراق ،وزارة البلديات والاشغال العامة ، مديرية بلدية الناصرية \_ قسم الملاك، الشعبة الفنية، 2019.





الاستعمال الترفيهي كي تضمن توفير الخدمات للجميع، ولهذا يأخذ المخططين بنظر الاعتبار الكثافة السكانية ذات طاقة استيعابية تتناسب مع حجم الكثافة السكانية للمنطقة، وفي مدينة الناصرية رغم ما خطط لها من مساحات واسعة ضمن مخططها الاساس لا انها تفتقر لوجود مساحات منفذه فعلياً وما توفر من هذه الخدمات الا في عدد يسير منها.

## ثالثاً - تركيب السكان:

يعد تركيب السكان مظهراً مهماً من المظاهر الديموغرافية لأنه نتاج من العوامل التي تؤثر فيه وتتأثر به ومفهوم التركيب للسكان يشير إلى الصفات التي يمكن قياسها لكل مجموعة سكانية، فضلاً عن قياس حركتها وبنيتها، والحركة تتمثل (بالخصوبة والوفيات والهجرة)، والبنية السكانية فتنمثل بصفة معينة منها (العمر والنوع والقومية والتعليم وغيرها<sup>(1)</sup>)، وإن دراسة التركيب النوعي والعمرى لسكان المدينة على قدر كبير من الأهمية لأنها توضح الملامح الديموغرافية للسكان ذكورا وإناثا وتحدد الفئات المنتجة التي يقع على عاتقها اعاله باقي افراد السكان<sup>(2)</sup>، كما تفيد بيانات تركيب السكان (النوعي والعمرى) في التخطيط لشتى النشاطات الاقتصادية والاجتماعية وتوفير المتطلبات الضرورية، ونظرا للأهمية التي تتمتع بها متغيرات التركيب السكاني، لذا سنركز على تلك المتغيرات التي لها علاقة بموضوع الدراسة وعلى النحو الآتي.

أ / التركيب النوعي : ويقصد بالتركيب النوعي تقسيم السكان إلى ذكور وإناث بحسب فئات العمر، ويقاس التركيب النوعي بنسبة الجنس أو نسبة النوع، وترجح أهمية دراسة التركيب النوعي للسكان إلى أن كون الفرد ذكراً أو أنثى محدداً أساسياً لألوان نشاطه والأدوار الاجتماعية والاقتصادية التي يقوم بها في حياته كما أن عدم توازن نسبة النوع في السكان تؤثر في تكوين شكل جماعة معينة وسرعة حركتها وأنماط العلاقات الاجتماعية التي تسود فيها، وأن تقسيم المجتمع السكاني ما بين إناث وذكور له أهميته في الجوانب الاقتصادية والاجتماعية، وذلك بفعل الاختلافات ما بين قوى الرجل والمرأة وتباين متطلبات كل منها، لأن هذه الاختلافات لها تأثير في العمليات الديموغرافية الحيوية والهجرة داخل المجتمع ومدى قدرتها في امكانية توفير القوى العاملة اللازمة لأعاله وتنمية باقي افراد المجتمع<sup>(3)</sup>، فالتركيب له تأثير

(1) سماح ابراهيم شمخي حميد الحلاوي، تحليل مكاني لخصائص سكان ريف محافظة بابل واثرها في التنمية لعامي

(1997 - 2015)، اطروحة دكتوراه، كلية التربية للبنات، جامعة الكوفة، 2016، ص 91.

(2) فتحي ابو عيانة، جغرافية السكان، مصدر سابق، 272.

(3) احمد محمود محيسن السعيد، التحليل المكاني لتباين تركيب السكان في محافظة القادسية للمدة (1977-1987)،

اطروحة دكتوراه، كلية الآداب، جامعة بغداد، 2005، ص3.



مباشر في تحديد حجم الخدمات العامة للسكان ومنها الخدمات الترفيهية. ويتضح ان نسبة النوع في مدينة الناصرية بلغت بحسب تُعداد 1997<sup>(1)</sup>، (96) ذكر لكل 100 انثى بلغ فيها الذكور (149869) أما عدد الاناث فبلغ (156014) نسمة، أما عام 2019 تبين من الجدول (11) والشكل (10)، بلغ (104.1) ذكر لكل (100) انثى سجل عدد الذكور فيها (293537) فيما بلغ عدد الاناث (281938)، ونستنتج مما تقدم ان نسبة النوع تتميز بانخفاضها الواضح لسنة 1997 والتي بلغت في عموم منطقة الدراسة (96) ذكر لكل (100) انثى، وهذا الانخفاض حدث في تلك المدة بسبب الظروف التي مر بها العراق ومن ضمنه منطقة الدراسة، والمتمثلة بالحروب والحصار الاقتصادي والتي ادت إلى ارتفاع معدل وفيات الذكور مقارنة بالاناث، كما شجعت الظروف لا سيما الاقتصادية منها على هجرة الذكور بشكل خاص إلى الخارج مما تسبب في اختلال التوازن النوعي لسكان، اما في عام 2019 فإن نسبة النوع اتسمت بحالتها الطبيعية خلال هذا العام امراً طبيعياً<sup>(\*)</sup> مقارنة بعام 1997 في مدينة الناصرية والتي بلغت (104.1) لكل (100) انثى، لارتفاع المستوى الاقتصادي لاسيما تحسن مستوى الفرد المعاشي وتوفر فرص العمل، والنمو السكاني المستمر، وزيادة الهجرة من الريف إلى المدينة مما ادى إلى زيادة نسبة النوع، فضلاً عن عودة العديد من سكان إلى مواطنهم الاصلية بعد ان كانوا معارضين للنظام السابق مما ادى إلى ارتفاع نسبة الذكور مجدداً لمنطقة الدراسة.

عادة ما يرتبط التركيب النوعي بالنشاط الترفيهي تبعاً لما تحتاجه ميول الذكور والاناث من فضاءات ومرافق ترفيهية تتناسب وطبيعة النوع الانساني وتكوينه النفسي والعضلي والعقلي والسلوكي، فضلاً عما تفرضه طبيعة المجتمع وتقاليد من ضوابط تقلل من مشاركة الاناث في بعض الانشطة رغم قدرتها عليها ورغبتها فيها<sup>(2)</sup>، إذ نلاحظ تزايد عدد الذكور على الاناث بفارق بسيط، والذكور اكثر اقبال على الترفيه مقارنة بالاناث لكونهم يتمتعون بالحرية التامة تقريباً وبقاء الاناث تحت القيود، لذا تؤدي العادات والتقاليد والاعراف الدينية دوراً في هذا المجال، وتكون لهم الحرية والخروج والسفر فرادى أو على شكل مجموعات على عكس الاناث التي غالباً، ما تحتاج للخروج برفقة أحد افراد العائلة وعادة ما تكون حركتها مقيدة في

(1) جمهورية العراق، هيئة التخطيط الجهاز المركزي للإحصاء، مديرية احصاء ذي قار، بيانات تُعداد 1997.

(\*) تكون نسبة النوع طبيعية في حالة عدم تجاوز الذكور (104) مقابل (100) انثى وتظل قطعية الى حد ما اذا ما كان الذكور (107) مقابل (100) من الاناث ينظر الى - حسن الخياط، الرصيد السكاني لدول الخليج العربي، مركز الوثائق والدراسات الانسانية، جامعة قطر، 1982، ص 123.

(2) ابتسام بداع علي حسن العلواني، استعمالات الارض الترفيهية في مدينة الرمادي، دراسة في جغرافية المدن، كلية التربية للعلوم الانسانية، جامعة الانبار، 2011، ص 110.



السفر والترفيه، فضلا عن ان بعض الممارسات الترفيهية التي تتناسب مع قدراتهم وتكوينهم الجسمي مثل ممارسة كرة القدم في الملاعب والاندية الرياضية وغيرها من الالعاب التي تناسب نشاطهم البدني، لذا لابد من توفير مثل هذه المراكز الترفيهية.

**الجدول (11) التركيب النوعي في مدينة الناصرية للمدة (1997\_2019)**

السنة	الذكور	الاناث	المجموع	نسبة النوع(*)
1997 <sup>(1)</sup>	149896	156014	305910	96
2019 <sup>(2)</sup>	293537	281938	575475	104.1


المصدر: من عمل الباحث بالاعتماد على

(1) جمهورية العراق، هيئة التخطيط، الجهاز المركزي للإحصاء، مديرية احصاء ذي قار، نتائج تُعداد العام للسكان لسنة 1997، بيانات غير منشورة.

(2) جمهورية العراق وزارة التخطيط والتعاون الانمائي، الجهاز المركزي للإحصاء ، مديرية احصاء ذي قار، اسقاطات

السكان لعام 2019 . (\*) تستخرج نسبة النوع وفقا للمعادلة الاتية نسبة النوع =  $100 \times \frac{\text{عدد الذكور}}{\text{عدد الاناث}}$

**الشكل (10) التركيب النوعي في مدينة الناصرية للمدة (1997\_2019)**



المصدر : من عمل الباحث بالاعتماد على بيانات الجدول (11)





## ب/ التركيب العمري:

يقصد بالتركيب العمري تقسيم السكان حسب فئات العمر المختلفة<sup>(1)</sup>، تُعد دراسة السكان من حيث فئات السن من الدراسات المهمة التي تعين الباحث الجغرافي في الدلالة على درجة حيوتهم وقوتهم الانتاجية واتجاه نموهم مفسرة نسبة المواليد والوفيات بينهم، كما إنها تساعد في فهم الصورة الحقيقية للنشاط الاقتصادي بعد فهم نسبة الفئات المنتجة اقتصادياً (الفئة المعيلة)، وكذلك معرفة نسبة الفئات غير المنتجة في المجتمع (الفئة المعالة)، وهذا بدوره يعطي مؤشراً واضحاً عن الصورة المستقبلية لحجم السكان وعن الذين هم في سن العمل والتعليم والشيخوخة، وإلى تحديد الأنشطة والخدمات المختلفة لهم، وهي لا تقتصر على هذا الجانب فحسب بل تساعد المخططين والباحثين في معرفة حجم وشكل الخدمات التي يتطلبها مجتمع الدراسة<sup>(2)</sup>، لذا يعد التركيب العمري أهم البيانات في الدراسات السكانية، لأنه يرتبط بالنشاطات الاقتصادية التي يمارسها السكان وقدرتهم على تأدية الخدمات<sup>(3)</sup>، فضلاً عن أنه يمثل دوراً مهماً في التنمية إذ يعد واحداً من العوامل الاقتصادية الرئيسة التي تنهض بأية بلد، لا سيما ان ارتفاع عدد السكان من فئة الشباب في سن العمل يفتح نافذة وفرصة لنمو اقتصادي نتيجة لدخول اكبر نسبة من السكان إلى سوق العمل التي ترفع من مستوى الفرد الاقتصادي في حال اعتماد الدولة على سياسة وخطط حكومية للتنمية الاجتماعية والاقتصادية<sup>(4)</sup>، وفيما يخص النشاط الترفيهي فإن الفئات العمرية مدلولها على الطلب والسياحي الترفيهي التي ترتبط بالمستوى الاقتصادي والاجتماعي والثقافي والامني والنفسي، إذ تشير الاحصاءات للبلدان السياحية ان الفئة العمرية الوسطى (15 - 45) سنة عند توفر العوامل المساعدة على الطلب السياحي هي الاكثر طلباً للترفيه، اما الفئة العمرية (46 - 64) سنة فيصنفون إلى البالغين الكبار والفئة الأولى هي الاكثر نشاطاً ويتمتعون بالقدرة على الحركة والسفر اما على شكل مجموعات أو مع مرافقة الاسرة<sup>(5)</sup>، ومن هنا فإن دراسة التركيب العمري يساعد على معرفة حجم الخدمات الواجب توفرها لكل فئة عمرية، إذ ان لكل فئة عمرية سلوكاً ومتطلبات تختلف في حاجاتها عن الفئات الاخرى، مما يتوجب توفر الخدمات الملائمة لهم لكي تتناسب وحاجات كل فئة عمرية، فعلى سبيل المثال يعتمد تخصيص مساحات المناطق الخضراء وتصنيفها داخل المدينة على معرفة التركيب

(1) عباس فاضل السعدي، دراسة في جغرافية السكان، مصدر سابق، ص 89.

(2) عباس فاضل السعدي، سكان الوطن العربي، ط 1، مؤسسة الوراق، 2006، ص 191.

(3) احمد علي اسماعيل، اسس علم السكان وتطبيقاته الجغرافية، دار الثقافة للنشر والتوزيع، القاهرة، 1997، ص 86.

(4) Eilizabeth Leahg madseeh , Beatvice Daumerie , kareh Hardee , The Effects of Age stlactuhe oh Developmeht , policg Aha Issue Brief p2. HttD ; / WWW.Paiorg.

(5) محمد رميض عبد الله الأشودي، مصدر السابق، ص 82.







العمرى للسكان من اجل تحديد وظيفة المناطق الخضراء كأن تكون ملاعب للأطفال<sup>(1)</sup>، في حين تتطلب فئة الشباب وهم المكون الاساس لقوة العمل، توفير الخدمات الترفيهية لهم بهدف التقليل من اعباء العمل وقضاء اوقات فراغهم، ومع تقدم العمر تتوسع الحاجة إلى تكثيف الجهود نحو توفير خدمات الرعاية الصحية فضلاً عن توفير الخدمات الترفيهية المناسبة لهم، لذا فإن معرفة نسب الفئات العمرية يعد من المعايير التخطيطية التي يتم في ضوءها تحديد متطلبات المستقبلية للمدينة. ومن خلال الجدول(12)والشكل(11)، يمكن تقسم السكان إلى ثلاث فئات عمرية رئيسة<sup>(\*)</sup>وعلى النحو الاتي:

## 1- فئة صغار السن (صفر – 15)

تُعد هذه الفئة قاعدة الهرم السكاني، وتتصف بانها غير منتجة كما انها اكثر الفئات تأثيراً بعاملَي المواليد والوفيات<sup>(2)</sup>، وتبرز أهميتها في الدراسة لكونها تعطي تصوراً واضحاً عن امكانية توفير الخدمات الترفيهية بما يلائمها وحاجة هذه الفئة إلى اهتمامات خاصة من قبل أولياء الأمور، فوجود فئات الأطفال يحتم على الجهات الحكومية إنشاء المراكز الترفيهية التي تخص الأطفال كمدن الالعاب البسيطة والمتنزهات والمراكز الثقافية وغيرها من النشاطات والفعاليات التي تنمي مواهبهم، فضلاً عن توفير الأمن والحماية لهذه الفئة، وان مجموع هذه الفئة في مدينة الناصرية قد بلغ (257421) نسمة بحسب تقديرات السكان لسنة 2019 اي بنسبة (44.7 %) من اجمالي سكان المدينة.

## 2 - فئة متوسطي السن ( 15 سنة – 65 سنة )

هي الفئة المنتجة في المجتمع والتي تقع على عاتقها اعاله الفئتين الأولى والثالثة وهي الأكثر قدرة على الحركة في المجتمع<sup>(3)</sup>وتضم فئة عريضة من الأعمار ما بين الشباب ومتوسطي السن، أي يدخل فيها تنوع الأعمار مما يؤدي إلى تنوع الرغبات والهوايات والميول وهناك العديد من العوامل المؤثرة في ارتفاعها وانخفاضها، خاصة عاملي الهجرة والحروب لهما الاثر الاكبر في ذلك<sup>(4)</sup>، إذا يزداد اعدادها

(1) عباس عبد الحسن كاظم العيداني، مصدر سابق ص39 .

(\*) تتفق معظم الدراسات على تقسيم السكان إلى ثلاث فئات عمرية واسعة لأن الفئات العمرية بالأساس تقسم الى فئات خمسية او عشرية لتجنب الاخطاء الواردة في التصنيف لذلك اعتمد على الفئات الرئيسية الثلاثة ، ويستخدم هذا التصنيف لحساب التقديرات السكانية الحالية والاحتياجات من الخدمات العامة ولاسيما الخدمات الترفيهية .

(2) عباس فاضل السعدي، سكان الوطن العربي مصدر سابق، ص375.

(3) علي سالم احمدان الشواروة، وجابر الحلاق، الجغرافية البشرية والطبيعية، ط1، دار الصفا للنشر والتوزيع، عمان،

2014، 275.

(4) فتحي محمد ابو عيانة، جغرافية السكان، مصدر سابق، ص323 .



الجدول (12)

التركيب العمري لسكان مدينة الناصرية لعام- (2019)

الفئة العمرية	مجموع السكان	%
اقل من 15 سنة	257421	44.7
15 - 65	298087	51.8
اكثر من 65	19967	3.5
المجموع	575475	100

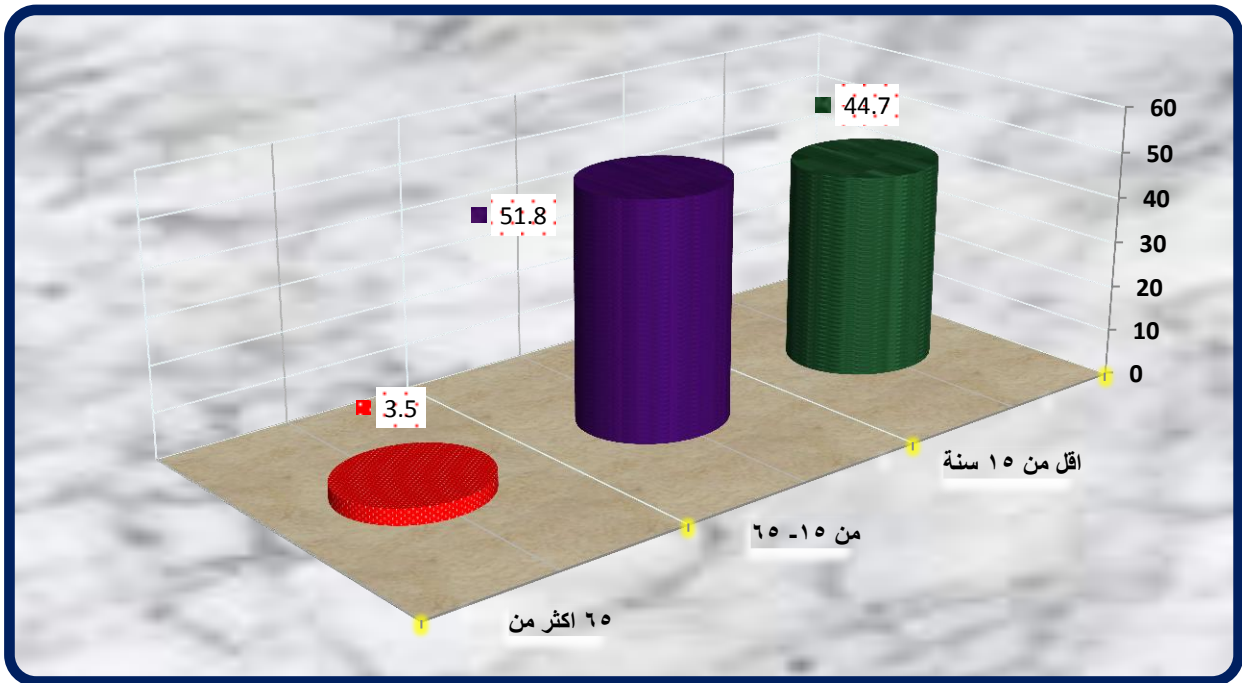
المصدر: عمل الباحث بالاعتماد على :

(1) جمهورية العراق، هيئة التخطيط الجهاز المركزي للإحصاء، مديرية احصاء ذي قار اسقاطات سكان 2019.

(2) جمهورية العراق، الجهاز المركزي للإحصاء، مديرية احصاء ذي قار، بيانات تُعداد 1997.

(3) حسبت الفئات العمرية بالاعتماد على الصيغة الرياضية المعتمدة في وزارة التخطيط والتعاون الانمائي، دائرة احصاء محافظة ذي قار، 2019 وهي كالاتي عدد السكان الذكور والاناث في فئة معينة لتُعد سابق × اجمالي السكان لسنة التوقعات الاخيرة ÷ اجمالي السكان الذكور والاناث سابق (1997) .

الشكل (11) التركيب العمري لسكان مدينة الناصرية لعام 2019



المصدر : من عمل الباحث بالاعتماد على بيانات الجدول(12)





بشكل واضح على حساب الفئات الأخرى أي تعوض ما يفقده المجتمع من وفيات، لأنها تحتوي على العناصر الشابة من ذكور وإناث في سن الزواج والتي يكمن فيها خصوصية المجتمع. لذا فإنها تتجه إلى خدمات ترفيهية متنوعة كأحد متطلباتها الضرورية والاساسية من أجل الترفيه عن النفس وقضاء أوقات العطل والاجازات، وتكون بحاجة إلى مراكز ترفيهية مميزة كمدن الألعاب الكبيرة ذات الألعاب المتنوعة، وأماكن لممارسة الأنشطة الرياضية المتنوعة كالملاعب والقاعات والاندية الرياضية، فضلاً عن المراكز الثقافية الشبابية و المسارح والمقاهي والكازينوهات، وذلك لكونها الأكثر ارتداداً لكافة الخدمات الترفيهية في المدينة كما وأنها تتميز بأنها الأكبر من حيث الحجم السكاني في مدينة الناصرية إذ بلغت (298087) نسمة ، ونسبة (51.8) من إجمالي السكان في المدينة بحسب تقديرات السكان لسنة 2019، ان ارتفاع النسبة المئوية لفئة متوسطي الاعمار من يسهم ايجابياً في الطلب على الترفيهية وهذا في حالة توفر العوامل الأخرى مثل المستوى الاقتصادي والثقافي والامني والنفسي للسكان.

### 3- فئة كبار السن (65 سنة فأكثر) :

تُعد هذه الفئة غير منتجة وتتضمن اعداد كبيرة من الاناث والارامل، وهي انعكاس لظروف الخصوبة والوفيات في المجتمع، لان نسبتها تقل بتزايد نسبة صغار السن ومن ثم ارتفاع معدل النمو الطبيعي للسكان<sup>(1)</sup>، وهي الاقل طلباً للخدمات الترفيهية في المجتمع فهي فئة حساسة تحتاج إلى عناية ومتطلبات معينة من الخدمات الترفيهية وتفضل اماكن هادئة بعيدة عن الضوضاء وتتحصر توجهاتهم للقادرين منهم على التوجه إلى بعض المقاهي للالتقاء بأصدقائهم وقضاء وقت الفراغ للتسلية أو التوجه إلى الوجهات المائية والاماكن الخضراء الهادئة كالحدايق والمتنزهات فيها تفضل اماكن هادئة بعيدة عن الضوضاء والقريبة من اماكن سكنهم، واحتلت الحد الأدنى من حيث الحجم في منطقة الدراسة إذ بلغت (19967 نسمة ) بنسبة (3.5%) من اجمالي السكان في المدينة، ويمكن القول ان نسبة كبار السن في حالة ثبات نسبي تقريباً وان تزايدت او تناقصت فإنها تكون بقيم ضئيلة جداً.

يتضح من خلال ما تقدم ان للسكان دوراً هاماً في الترفيه، لما له من دلالات ومؤثرات فعالة في التنمية الترفيهية يُعد من العوامل المهمة والمحددة للطلب بشكل عام، والقاعدة هنا تبنى على اساس انه كلما زاد عدد السكان زاد الطلب والعكس صحيح، لذا يؤدي دوراً اساسياً ومهماً في الطلب الترفيهي مع

(1) فتحي محمد ابو عيانة، جغرافية السكان، مصدر سابق ، ص 294 .



بقاء العوامل الاخرى ثابتة<sup>(1)</sup>، لما يؤكد أهمية التركيب العمري على الطلب الترفيهي والترويحي، إذ انه من الضروري عند تخطيط المدن والمراكز الحضرية الاخذ بنظر الاعتبار حاجات الفئة العمرية من الانشطة الترفيهية، التي اصبحت مهمة في عملية قضاء وقت الفراغ واعادة الحيوية للجسم والعقل، لمختلف الفئات العمرية حتى تلبي حاجاتهم، بحيث تقلل من نسبة الامراض النفسية والانحرافات الناتجة عن الفراغ والمؤثرات الخارجية.

## ج / التركيب الزواجي والمهني :

ويقصد بالتركيب الزواجي التوزيع النسبي للسكان لم يسبق لها الزواج والمتزوجون، والمطلقون، والمترملون سواء كان ذكوراً ام اناثاً<sup>(2)</sup>.

ويلحظ من الجدول (13) والشكل (12) التوزيع التكراري لمنطقة الدراسة بحسب الحالة الاجتماعية إذ تختلف النشاطات الترفيهية ووقت الفراغ بينهما، فإذا كان للمتزوجين اطفال سيكون النشاط الترفيهي الرئيس لهم هو التوجه نحو الحدائق والمتنزهات وامكن توفر الالعاب، اما العزاب فيكون التوجه الرئيس لهم للأندية الرياضية والمقاهي وقاعات كمال الاجسام، إذ سجل العزاب المرتبة الأولى بين مرتادي المناطق الترفيهية إذ بلغ عددهم (1163) ونسبة (48.4%) من مجموع العينة، وهذا يعود كون العزاب اكثر حرية وعدم تقيدهم في الذهاب إلى المواقع الترفيهية لممارسة الفعاليات، بينما استحوذ المتزوجين المرتبة الثانية بواقع (1013) ونسبة (42.2%)، في حين جاء المطلقون بالمرتبة الاخيرة إذ سجل (97)، ونسبة (4%)، من اجمالي عينة الدراسة، وان النسبة العزاب إلى المتزوجين في المجتمع والقاعدة تنص على انه كلما زادت نسبة العزاب في المجتمع زاد الطلب الترفيهي والعكس صحيح مع بقاء العوامل الاخرى ثابتة، لكونهم اكثر حرية واقل تقيداً ومسؤولية فضلاً عن عامل التكاليف<sup>(3)</sup>، لاسيما انهم اكثر تحرراً من قيود المسؤولية الزوجية في السفر والسياحة والترفيه، فيكون اكثر ممارسة للنشاط الترفيهي والسياحي لقلة الالتزامات العائلية.

(1) مثنى طه الحوري، واسماعيل الدباغ ، مبادئ السفر والسياحة، مؤسسة الوراق، عمان، 2001، ص 33 .

(2) فتحي ابو عيانة، جغرافية السكان اسس وتطبيقات، الجزء الثاني، مصدر سابق، ص 337 .

(3) يوسف كافي مصطفى، اقتصاديات السياحة، سلسلة الرضا للمعلومات، دمشق 2008، ص 95 .



الجدول (13)


التوزيع التكراري لعينة الدراسة بحسب التركيب الزواجي في مدينة الناصرية لعام 2019

المعلومات العامة لعينة الدراسة	الفئات المستهدفة	العدد	النسبة %
الحالة الاجتماعية	العزاب	1163	48.5
	المتزوجون	1013	42.2
	الارامل	127	5.3
	المطلقون	97	4
المجموع		2400	100

المصدر : استمارة الاستبانة

الشكل (12)

التوزيع التكراري لعينة الدراسة بحسب التركيب الزواجي في مدينة الناصرية لعام 2019



المصدر : من عمل الباحث بالاعتماد على بيانات الجدول (13)







أما التركيب المهني هو انعكاس التوزيع القوى العاملة بحسب النشاط الاقتصادي فالتحولات الاقتصادية تؤدي إلى تغيرات في التركيب المهني للقوى العاملة<sup>(1)</sup>، ويلعب الوضع الاقتصادي والاجتماعي للمجتمع دور في تحديد نوع المهن السائدة وكون ذلك المجتمع ينضوي ضمن الدول المتقدمة ام الدول النامية<sup>(2)</sup>، يتباين توزيع المهن من حي إلى اخر في مدينة الناصرية تبعاً لتباين المستوى التعليمي والاقتصادي لسكانها، والتركيب المهني يحدد مكانة الفرد الاجتماعية والاقتصادية ويعد مؤشراً اولياً للدخل الذي تحصل عليه الاسرة ومدى مشاركة ذوي ( المهن المتنوعة ) للبحث عن المكان لقضاء اوقات فراغهم والابتعاد عن الجو الروتيني للعمل اليومي، فمنهم الطلبة الذين لهم ظروفهم الدراسية ولديهم اوقات فراغ محددة التي يجب ان تستثمر بشكل يساعدهم على تجديد النشاط، والفئة الاخرى هي الموظفون إذ يبذلون مجهوداً ذهنياً وجسمانياً معيناً في العمل ولديهم وقت فراغ يومي فضلاً عن وقت الفراغ في العطلات الاسبوعية، ولا شك ان ظروف عملهم تحتاج إلى أنشطة ترفيهية تساعد على استثمار اوقات فراغهم، مما يساعدهم على تنشيط قواهم الذهنية والجسدية التي يعتمدون عليها في عملهم، وهناك بعض المهن التي تتطلب كثرة السفر لأغراض الترفيه والسياحة مثل رجال الاعمال والرياضيين والمحترفين والصحفيين ..... الخ، وبعضها توفر لا صاحبها دخلاً وقيراً تؤهله على القيام بالرحلات الترفيهية والسياحية مثل الاطباء المشهورين وكبار التجار ..... الخ، بينما في الوقت نفسه مهن تقيد اصحابها بعدم اعطاء الوقت الكافي لممارسة النشاطات الترفيهية مثل افراد الشرطة والامن والقوات المسلحة حين تفرض القيود الصعبة مما تؤثر على الطلب الترفيهي<sup>(3)</sup>

يتضح من الجدول (14) والشكل (13) لعينة الدراسة بحسب عنوان المهنة (موظف) أحتلت المرتبة الأولى بعدد (880) موظفاً وبنسبة (37%)، كما وان نسبة (30%) منهم وبنسبة (721) من افراد العينة يمثلون فئة (كاسب)، واحتلت المرتبة الثانية، كون لديهم وقت فراغ كافي لزيارة المواقع الترفيهية لان اغلبهم طلبة خريجين وبدون عمل كما وانهم لم يرتبطوا بتعليمات او قوانين ادارية تمنعهم من الزيارة كما هو الحال للعسكريين والموظفين، بينما يأتي (الطلبة) بالمرتبة الثالثة وبعدها (521) وبنسبة (22%)، لكون الغالبية العظمى من منهم هم في مقتبل العمر إذا انهم الاكثر حيوية ونشاط، ويزداد ترددهم على الخدمات الترفيهية من اجل اللعب والتسلية والترويح عن انفسهم من ضغوط الدراسة خاصة في عطل

(1) ندى نجيب سلمان، التحليل المكاني لتركيب سكان مدينة بغداد الكبرى للمدى (1987 – 1997)، اطروحة دكتوراه، كلية التربية – ابن رشد، 2006، ص 49.

(2) محجوب لفايد، اساسيات علم السكان، منشورات الجامعة المفتوحة، طرابلس، 1997، ص 155.

(3) مثنى طه الحوري، واسماعيل الدباغ، مبادئ السفر والسياحة، مصدر سابق، ص 131.





نهاية الاسبوع، لذا يخرج الكثير منهم اما برفقة اسرهم او مع اصدقائهم او بمفردهم، في حين ان نسبة (2 و 5)% وبعدها (56 و 109) على التوالي من افراد عينة الدراسة هم من اصحاب (الاعمال الحرة) و(العسكري)، ويأتي بالمرتبة الاخيرة من افراد عينة الدراسة هم يمثلون فئة (المتقاعدون) و(ربات البيوت)، بعدد (61) و(32)، وبنسبة (3 و 1)% على التوالي، لان غالبيتهم معدل الدخل لديهم قليل، ومن ثم تمثل الحقائق العامة لكونها مجانية المتنفس الوحيد لهم للترفيه عن انفسهم واطفالهم، علاوة على ان مجتمع منطقة الدراسة لا يزال هناك تقيد كبير لحرية المرأة.

## الجدول ( 14 )


التوزيع التكراري لعينة الدراسة بحسب عنوان المهنة في مدينة الناصرية لعام 2019

المعلومات العامة لعينة الدراسة	الفئات المستهدفة	العدد	النسبة %
نسبة	الموظفون	880	37
	الكاسبون	721	30
	العسكريون	109	5
	ربات البيوت	32	1
	الطلبة	541	22
	اعمال حرة	56	2
	المتقاعدون	61	3
المجموع		2400	100

المصدر : استمارة الاستبانة



الشكل (13) التوزيع التكراري لعينة الدراسة بحسب عنوان المهنة في مدينة الناصرية لعام 2019



المصدر: من عمل الباحث بالاعتماد على بيانات الجدول (14)

#### د / التركيب الاقتصادي :

يقصد به النشاط الذي يمارسه المجتمع والجهد او العمل الذي يبذله لإنتاج السلع الاقتصادية والخدمات سواء كان عضلياً ام فكرياً ام كلاًهما<sup>(1)</sup>، كما يعد أحد المقومات الرئيسة للتنمية البشرية، إذ يمثل المصدر الرئيسي لدخل السكان، ومن ثم تمكنهم من اشباع حاجاتهم الاساسية وتعزيز قدراتهم وتأمين رفاهيتهم<sup>(2)</sup>، فضلاً عن الأهمية الاقتصادية للخدمات الترفيهية العامة لدورها في التأثير غير المباشر في رفع الانتاج والانتاجية للمتنتهين نتيجة الدور النفسي والبيئي الذي تلعبه اقامة تلك الخدمات الامر الذي يرفع من العائد الاقتصادي للأفراد والمجتمع، نتيجة لتوافر فرصة العمالة في الخدمات الترفيهية والانشطة التابعة لها والعائد المالي من رسوم ارتياد لتلك الانشطة الخدمية ذات العلاقة<sup>(3)</sup>.

وتكمن أهمية الترفيه في الجانب الاقتصادي في انها تمثل عنصراً مهماً من عناصر الدخل القومي، لان الدخل الحاصل على الاتفاق السياحي والترفيهي يتغلغل بسرعة كبيرة ومباشرة في الاقتصاد، لاسيما وان

(1) سلمان مغامس عبود، التركيب الوظيفي لمدينة الزبير، رسالة ماجستير، كلية التربية، جامعة البصرة، 1989، ص 88.

(2) احمد علي احمد التميمي، مصدر سابق، ص 71 .

(3) عبد الكاظم منصور عطوان منصور، تنمية وتطوير الخدمات الترويحية في المتنزهات العامة واثرها في نمو الطلب الترويحي لسكان مدينة بغداد، منطقة الدراسة متنزه الزوراء، رسالة ماجستير، كلية الادارة والاقتصاد، الجامعة المستنصرية،

2012، ص 68 .



النشاط يتصف بقابليته على التوسع بشكل سريع، مما يؤدي إلى زيادة النشاط الاقتصادي<sup>(1)</sup>، والطلب الترفيهي عامل متغير تؤثر فيه مجموعه من العوامل والتي من شأنها ان تزيد او تقلل من طلب الزائرين على الترفيه، وسيتم تناول التركيب الاقتصادي في مدينة الناصرية من خلال دراسة عنصرين رئيسيين من النشاط الاقتصادي هما ( الدخل ، الاسعار ) على النحو الاتي .

**1\_ الدخل :** هو المقدار الذي يمكنه الصرف منه فضلاً عن ذلك فإن طبيعة الطلب لاسيما الطلب الترفيهي يتحدد إلى درجة كبيرة بحسب مقدار الدخل الذي يمكن الصرف منه وهو ما يطلق عليه اسم ( الدخل المتاح ) بعد دفع الضرائب والمستحقات الاخرى الذي خصص للأنفاق حصراً<sup>(2)</sup>، هو عنصر مهم جداً ويلبي حاجاته في الطلب على الاماكن الترفيهية فإذا كان الفرد لا يملك الدخل الكافي فإنه لا يستطيع ان يفكر في اشباع حاجاته، وطالما كان الطلب الترفيهي طلباً كمالياً يكون موقعة في ذيل القائمة، وإذا كان دخل المستهلك منخفضاً فحتماً سوف يكتفي فقط بشراء السلع الضرورية، وكلما زاد الدخل استطاع ان يغطي فقرات من وسط القائمة نزولاً إلى اسفل القائمة فإذا زاد دخله إلى حد كبير يستطيع المستهلك الاقبال على شراء السلع الكمالية بما في ذلك الانفاق على الرحلات الترفيهية<sup>(3)</sup>، لذا يعد من الشروط الاساسية الواجب توافرها للمشاركة بالفعاليات والانشطة الترفيهية، لاسيما ان هيكل الطلب على السلع والخدمات الترفيهية يتغير بتغير دخل الفرد، وذلك كونه مسألة توفير الامكانيات المادية من الشروط الاساسية لتحقيق ممارسة النشاط الترفيهي<sup>(4)</sup>.

وتبين من الجدول (15) والشكل (14) ان هناك تباين في معدل الدخل الشهري للأسر، اذ يلحظ ان اكبر عدد بلغ في الاسر ذوات الدخول الشهرية من (600- 800 ألف دينار) فقد بلغ عددها (817) أسرة وبنسبة (34%) من اجمالي الاسر في المدينة، في حين سجل ادناه في الاسر التي كان معدل دخلها الشهري إلى اكثر من (800 ألف دينار) بلغ (131) أسرة وبنسبة (5%)، لان اصحاب الدخول العالية اقل ارتياداً لهذه المواقع بسبب عدم ملائمتهم للخدمات الضعيفة والتي لا تتناسب مع اذواقهم، بينما عدد للأسر المرتادة للخدمات الترفيهية ممن يتراوح معدل دخلها الشهري من (400-600 ألف دينار)، بلغ عددها (611) أسرة وبنسبة (25%)، اما الاسر ذوات الدخول الشهرية (200 ألف دينار) بلغ

(1) نور صبحي الدليمي، مصدر سابق، ص 8 .

(2) عبد الكاظم منصور عطوان منصور، مصدر سابق، ص 68 .

(3) بشير عباس العلق، التسويق الحديث، دار الجماهير للنشر والتوزيع، بنغازي، 2000، ص 20.

(4) عبد القادر سعدي الجميلي، تطوير الخدمات السياحية للاماكن التراثية واثرها في الطلب السياحي في بغداد، رسالة

ماجستير، كلية الادارة والاقتصاد، الجامعة المستنصرية، 2012، ص 46.



عددها (208) ونسبة (9%)، من اجمالي الاسر المرتادة لمنطقة الدراسة بسبب دخلهم محدود مما يسبب عزوفهم عن الدخول الى مثل هذه الاماكن الترفيهية.

وبعد الدخل العامل المتغير والاكثر موضوعية لأسباب تفاوت الطلب الترفيهي، لذا اكد علماء الاقتصاد على ان الطلب الترفيهي يتأثر تأثيراً مباشراً بالدخل والسعر فعند ارتفاع الدخل مع بقاء الاسعار ثابتة يكون التأثير على انواع الخدمات الترفيهية وعلى رغبات الترفيه تأثيراً ايجابياً<sup>(1)</sup>، وان خدمات الترفيه التي يرتادها السكان في مدينة الناصرية تتباين فيما ينفق فيها من اموال من اجل الحصول على الخدمات الترفيهية التي يرغب في الحصول عليها، إذ ان رواد الحدائق والملاعب والتنزه على الواجهات المائية قد لا يكلفهم ذلك كثيراً، في حين تأتي المقاهي بدرجة اقل من النفقات لما يحصل عليه الفرد من خدمه قياساً بالفنادق والمطاعم كما تأتي الحفلات للأعراس والمناسبات بمبالغ عالية جداً، وان الخدمات في مدن الالعب يتناسب ما ينفق فيها بقدر عدد افراد الاسرة ومقدار الالعب التي يتمتعون بخدماتها، لذا يعد الدخل من الشروط الاساسية الواجب توافرها للمشاركة بالفعاليات والانشطة الترفيهية، فعندما يزداد الدخل الشخصي او الفردي يزداد مقدار الاتفاق على الخدمة الترفيهية.

## الجدول (15)

مستوى الدخل الشهري (دينار عراقي) للأسر في مدينة الناصرية لعام 2019

مستوى الدخل (دينار عراقي)	العدد في العينة	%
200 الف فأقل	208	9
201 - 400	611	25
401 - 600	633	26
601 _ 800	817	34
800 فأكثر	131	5
المجموع	2400	100

المصدر : استمارة الاستبانة

(1) اسماء كاظم صالح الحسني، مصدر سابق، ص 42.

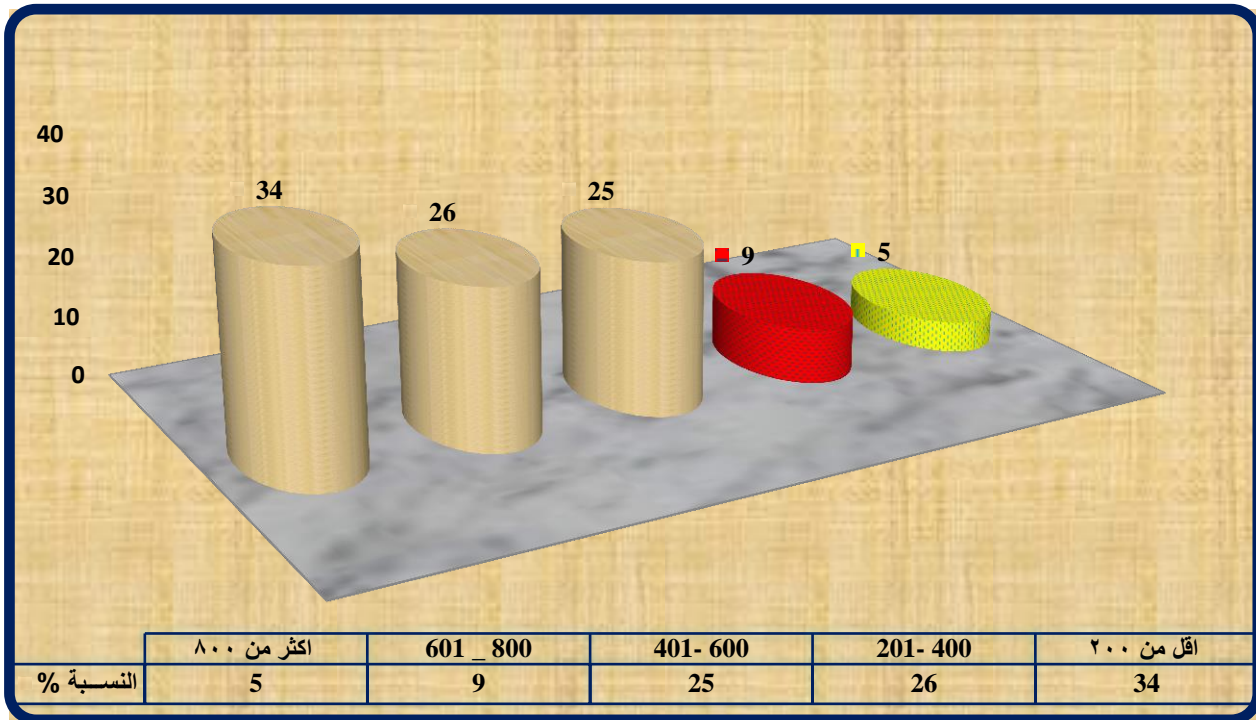






الشكل (14)

مستوى الدخل الشهري (دينار عراقي) للأسر في مدينة الناصرية لعام 2019



المصدر : من عمل الباحث بالاعتماد على بيانات الجدول (15)

## 2 / الاسعار :-

يعرف بأنه المبلغ المادي الذي يقدم للحصول على منتج او الخدمة المعينة، وتُعد المنفعة هي السمة التي لها عناصر اشباع الرغبات وارضائها<sup>(1)</sup>، هو كمية النقد الذي يدفع من المشتري للبائع مقابل حصوله على السلع والخدمات<sup>(2)</sup>، وتتأثر الاسعار بالمسافة المقطوعة للرحلة، فكلما ازدادت تكاليف النقل والايواء والطعام عندها تصبح عملية الرحلة مكلفة إذ يؤدي إلى انخفاض الطلب الترفيهي عليها، وان انخفاض الاسعار تؤدي إلى تدفق المتنزهين او الاشخاص للتمتع والحصول على السلع والخدمات<sup>(3)</sup>، لذا يمثل أهم الاعتبارات الرئيسة التي يفكر بها المتنزه او السائح فعند تحديد الاسعار ينبغي ان يكون المتنزه او السائح قادراً على قبوله ويراها معقولاً او مرتفعاً<sup>(4)</sup>، وذلك لا يعني ان اكثر المناطق الترفيهية جذباً للطلب الترفيهي

(1) اسماء كاظم صالح الحسني، مصدر سابق، ص 44.

(2) المصدر نفسه، ص 64.

(3) Dwyer.f , Robert , tanner ,Business , Marketing , Connecting , Strategy , Relating ships and hearing , third edition , McGraw , Hin , U . S . A 2006 . p401.

(4) A . JB urkart and s . medlike , tourism post , present and future London 1976 .P.121.



هي المناطق الرخيصة لان السعر ليس العامل الوحيد المؤثر في الطلب الترفيهي فإذا كانت المناطق الترفيهية قليلة المغريات او ليست هناك معرفة كافية لدى المتنزهين، وتقع جغرافياً في منطقة نائية جداً، او تسودها سلبيات كثيرة سواء كانت هذه السلبيات متعلقة بالتنظيم الترفيهي ام بالنظافة العامة وبكثرة المضايقات ام انخفاض مستوى الخدمات فيها فإن رخص الاسعار لن يكون مرغباً كافياً لزيادتها<sup>(1)</sup>، ويحدد مزيج الاسعار بناء على دراسة جميع العوامل المؤثرة التي تتمثل ( التكاليف، الطلب والعرض، وقدرة المتنزه أو السائح على الدفع، والسياسات السعرية للمنافسين، والتشريعات والقوانين الحكومية) وان عدم الدقة في تحديد الاسعار يترتب عليها فقدان حجم معين في الطلب الترفيهي، وعامة تكون العلاقة عكسية بين السعر والطلب الترفيهي، فكلما انخفضت اسعار الخدمات الترفيهية يزداد الطلب الترفيهي والعكس صحيح مع بقاء العوامل الاخرى ثابتة.

## هـ / التركيب التعليمي :

تحظى دراسة التركيب التعليمي بأهمية بالغة في الدراسات الحضرية، كما تكشف بياناته عن درجة التطور والتقدم العلمي الذي يعيشه مجتمع المنطقة، ومن ثم تساعد على وضع الخطط المناسبة التي تهدف إلى تنمية موارد المدينة البشرية ويمكن الاستفادة من دراسة التركيب التعليمي في تخطيط الخدمات المجتمعية ولا سيما الخدمات الترفيهية منها، وما يحتاج اليه السكان من مراكز ترفيهية تساعدهم على تحسين اوضاعهم<sup>(2)</sup>، ويعد التركيب احد المدخلات المهمة لرفع الانتاجية وزيادة حجم الانتاج ويسهم في رفع دخل الفرد فيشير البنك الدولي 1996 إلى ان القوة البشرية تسهم في الغالب بنمو (64 %) من الثروة او الدخل الوطني في حين تضيف الثروات الطبيعية والرأسمال المادي مقدار (20%) و (16%) على التوالي، ولهذا السبب وغيره يعد التعليم بمختلف انواعه ومستلزماته ومرحلة ركيزة اساسية من ركائز التخطيط لتنمية الموارد البشرية<sup>(3)</sup>.

(1) محمد الصيرفي، التخطيط السياحي ، الطبعة الاولى ، دار الفكر الجامعي للنشر ، الاسكندرية ، 2007 ، ص 72.

(2) عوني عبد الهادي عثمان مشافي، تحليل وتقييم توزيع الخدمات الصحية والتعليمية والثقافية والترفيهية في محافظة نابلس، رسالة ماجستير، كلية الدراسات العليا في جامعة النجاح الوطنية في نابلس فلسطين، 2008، ص 99.

(3) عباس عبد الحسن كاظم العيداني، مصدر سابق، ص 42.





وتعد احد معايير التنمية الاقتصادية والاجتماعية للدولة وان اي زيادة في نسبة التعليم يعد مؤشراً ايجابياً عن مدى التقدم الذي حققته الدولة<sup>(1)</sup>، لذلك تكتسب أهمية كبيرة كونه يمثل متغيراً مهماً في تغير السلوك الديموغرافي، وهناك ارتباط طردي بين ارتفاع المستوى التعليمي والترفيهي، فكلما زادت الفئة المتعلمة في المجتمع كلما زادت نسبة الافراد الذين يرتادون المناطق الترفيهية إذ تفتح امامهم الافاق، ويصبح لديهم ادراك واسع بأهمية الترفيه، ودائماً هي علاقة قوية مترابطة فالفرد المثقف يخصص جزءاً من وقته للترفيه بعيداً عن مشاغل الحياة، لذا ان معرفة التحصيل الدراسي تعطي بيانات مفصلة عن الحالة التعليمية لدى سكان المدينة عبر المراحل الدراسية المختلفة، إذ تسهم البيانات التعليمية في سد احتياجات التنمية الاقتصادية بما يفيد المخططين عند قيامهم بأعداد الخطط داخل الحيز الحضري الذي تشغله المدينة ام المنطقة المحيطة بها<sup>(2)</sup>.

يتضح من بيانات الجدول (16) والشكل (15) وجود تباين في مستويات المراحل التعليمية لسكان مدينة الناصرية، إذ جاء بالمرتبة الأولى فئة السكان الذي هم من حملة الشهادة (البكالوريوس) شكلت نسبة (31%) من مجموع العينة الكلي البالغ (2400) نسمة، في حين استحوذ السكان الحاصلون على الشهادة (اعدادية) في المرتبة الثانية، بنسبة (29%) من المجموع الكلي، اما ادنى نسبة للحالة التعليمية تمثلت بالدراسة (امي و شهادات عليا) وشكلت نسبتهم (2 و 1.8%) على التوالي من المجموع الكلي لأفراد العينة، تبين الاعداد المثبتة في الجدول ان الذين يرغبون بالتزده والترفيه يتزايد بتزايد الوعي والتحصيل الدراسي وهذا لا ينطبق على حملة الشهادات العليا (الماجستير والدكتوراه) بسبب نسبتهم القليلة قياساً مع الشهادات الاخرى وذلك يدل على ان الثقافة التي يحصل عليها الفرد الناتجة عن المستوى التعليمي لها وظيفة فعالة في نمو الطلب الترفيهي .

(1) عبد العالي حبيب حسين، تحليل جغرافي لخصائص التركيب السكاني في مدينة الشطرة، مجلة ادأب ذي قار، العدد5، المجلد2، 2012، ص 256.

(2) ابراهيم حاجم لازم، مصدر سابق، ص 57.




الجدول (16) التوزيع التكراري لعينة الدراسة وفق التحصيل الدراسي في مدينة الناصرية لعام 2019

المعلومات العامة لعينة الدراسة	الفئات المستهدفة	العدد	النسبة %
المستوى العلمي	يقرأ ويكتب	189	8
	أمي	45	2
	أبتدائية	90	3
	متوسطة	605	25
	اعدادية	685	29
	بكالوريوس	743	31
	شهادة عليا	43	1.8
المجموع		2400	100

المصدر : استمارة الاستبانة

الشكل (15)

التوزيع التكراري لعينة الدراسة وفق التحصيل الدراسي في مدينة الناصرية لعام 2019



المصدر من عمل الباحث بالاعتماد على بيانات الجدول (16)





الفصل

الشمسي





## اولا / التوزيع المكاني للخدمات الترفيهية في مدينة الناصرية

يُعد التوزيع للظواهر الجغرافية جوهر العمل الجغرافي وهو وسيلة من وسائل المقارنة الاقليمية بين التوزيعات المختلفة، ونقطة البداية وخطوة ضرورية لفهم سلوك أية ظاهرة جغرافية، التوزيع يعني التنظيم او الترتيب المكاني الناتج عن توزيع الظواهر في المكان وفقا لنمط خاص، ويمثل الصورة الحالية لواقع المكان كما يعتبر المحصلة النهائية لمجموعة علاقات مكانية يترتب عليها مواقع الظواهر وطبيعة التوزيع المكاني له<sup>(1)</sup>، وان دراسة واقع الخدمات الترفيهية في أي مدينة يتطلب تصنيف وتوزيع تلك الخدمات وتحليلها تحليلًا جغرافيًا يدخل في صنف الظاهرة وكذلك موقعها وتوزيعها المكاني على مستوى القطاع او الحي السكني، لأنه يكشف عن واقع ادائها الوظيفي وبيئتها المكانية التعرف على الاسباب التي تجعل الظاهرة تتركز في مكان ما دون اخر، كما وانها تساعد في وضع الخطط اللازمة والحلول المناسبة لأعاده توزيع تلك الخدمات بشكل ينسجم ويخدم طبقات المجتمع كافة وبحسب احتياجاته، سيتم ايضاح ذلك على شكل جداول وخرائط وتحليلها ولمعرفة مدى قربها او تشنتها او تباعدها من خلال نتائج صلة الجوار للتعرف عليها بشكل مفصل، إذ تتوفر معظم طرق التحليل الجغرافي على شكل برامج وتتضمن وظائف متعددة كأثناء وتحرير وتحليل البيانات منها نظم المعلومات الجغرافية (GIS) والمرئية والفضائية وغيرها من البرامج، فضلاً عن ذلك يتم من خلالها التعرف فيما إذا كانت الخدمات تتناسب مع الحجم السكاني في المدينة او العكس، او تتطابق مع المعايير المحلية التي تقوم على اساسها تلك الخدمات. ولبيان صورة التوزيع المكاني للخدمات الترفيهية في المدينة فبالإمكان دراستها على النحو التالي:

### 1- المقاهي العامة ( الكازينوهات ) :

يقصد بالمقهى الاماكن التي يرتادها فئات مختلفة من افراد المجتمع بهدف قضاء وقت الفراغ بعيداً عن الجو الرتيب اليومي لذا يقدم فيها للمرتادين بعض المشروبات مثل الشاي والقهوة والعصائر، فضلاً عن ذلك الدخول الى شبكة الانترنت<sup>(2)</sup>، وتُعد المقاهي من الاماكن التي تقدم فيها الخدمات الترفيهية وهي من اقدم الانشطة التي نشأت مع المدينة في محلاتها واحياءها الشعبية، ويتخصص هذا النوع للأغراض الترفيهية وتكون داخل المدن وتقدم خدمات مختلفة مثل بعض الالعاب كالدومينو والشطرنج والمشروبات، وعادة ما يفضل استغلال المناطق الواقعة على ضفاف الانهار والشواطئ كما في القاهرة على نهر النيل وبغداد لنهر دجلة، لذا برز دور المقاهي والكازينوهات جزءاً مهماً من المدينة، إذ تحتوي مدينة الناصرية على العديد من

<sup>(1)</sup> محمد ازر السماك وزميلة، البحث الجغرافي بين المنهجية التخصصية الاساليب الكمية وتقنية المعلومات المعاصرة، دار اليازوري، ط1، عمان، 2011، ص211.

<sup>(2)</sup> فريال محمد الهاجري، المقاهي الترفيهية ابعادها الديموجرافية والاجتماعية والاقتصادية دراسة تطبيقية للمتددات على المقاهي مدينة الخبر، كلية الاداب للبنات، الدمام، 2003، ص2.



المقاهي، يلحظ من ان منطقة الدراسة تضم(33) (مقهى وكازينو) بواقع(11)كازينو و(22) مقهى، الجدول(17) والخريطة(7) منها صغيرة وكبيرة في المساحة ومعظمها تم انشائها منذ مدة ليست بالقريبة وانما يرتسم على معالمها الطابع التراثي حتى اصبحت نقاط جذب ترفيهية لشريحة من كبار السن ومتقفي المدينة من اجل قضاء بعض اوقات الفراغ والتسامر بين الاصدقاء، توجد مثل هذه الخدمات على جانبي الشوارع الرئيسية والثانوية وعلى ضفاف نهر الفرات، وشكلت مساحة بلغت(2834 م<sup>2</sup>)، إذ سجل اكثرها عدداً في قطاع الشامية الغربي بواقع(5 مقاهي و 3 كازينو) ونسبة(24.3%) من اجمالي المقاهي والكازينوهات في المدينة، وبمساحة سجلت(768 م<sup>2</sup>) ونسبة(27.0%) من اجمالي مساحتها، اما عدد العاملين بلغ اعلى عدد ضمن هذا القطاع بواقع(26 عامل)، بينما احتل الجزيرة الشمالي المرتبة الثانية بواقع(5 مقاهي و 2 كازينو) ونسبة(21.2%) وبمساحة بلغت(760 م<sup>2</sup>) ونسبة(26.8%)، ويأتي بالمرتبة الاخيرة قطاع الشامية الشرقي بلغ( 2 مقهى و 1 كازينو) ونسبة(9.0%)، وبمساحة سجلت(87 م<sup>2</sup>) من اجمالي مساحة المقاهي والكازينوهات في منطقة الدراسة بينما اقل عدد العاملين سجل ضمن قطاع الجزيرة الشرقي بواقع(4 عامل).

ويتبين من الملحق(5) اعداد ومساحة المقاهي والكازينوهات الموزعة على احياء المدينة إذ بلغ اكثرها عدداً في حي الادارة المحلية بواقع(4) مقاهي، وبمساحة بلغت(622 م<sup>2</sup>) من اجمالي مساحة المقاهي في منطقة الدراسة، واقلها في احياء(الشرقية الأولى، الشهداء، سومر الثانية، البشائر، الصالحية الثانية، اور، الصدر الأولى، الفداء، الثورة) وبواقع مقهى واحد لكل حي وبمساحات مختلفة بلغت اعلاها في حي الصالحية الثانية إذ سجل(100 م<sup>2</sup>)، وادناها في حي اور بلغ(26 م<sup>2</sup>) من اجمالي مساحتها.

وما يتضح ان اغلب المقاهي استبدلت بأنشطة تجارية وهذا ما يتطلبه التغير الوظيفي في المدينة، ولكن ما بقي من المقاهي ورغم قدمها أصبحت نقاط جذب ترفيهية لشريحة من كبار السن ومتقفي المدينة من أجل قضاء بعض أوقات الفراغ، وقد ازداد عددها وانتشرت مؤخراً نتيجة لنمو وتطور مجتمع المدينة، وتحسن مستوى دخل الفرد، فعليها قبول من الشباب فتتراوح اعداد المترادين لها(6- 8 اشخاص/ ساعة) في الأيام العادية ويرتفع الى(17 / شخص ساعة) مرتاد في العطل الصيفية<sup>(\*)</sup>، ولعل الفرق بين مقهى وكازينو هو بطبيعة الخدمات التي تقدمها كل منهما المقهى ذكرنا سابقاً يقدم الشاي والقهوة والمشروبات الغازية، اما الكازينو فيقدم فيها اضافة لما سبق أنواع من المأكولات(تكة ، كباب وغيرها) وان المقاهي غالباً ما تكون محلاً يقع ضمن حي سكني او سوق في حين الكازينو مع الحدائق العامة او على امتداد الشوارع التي تفصل بين الاحياء السكنية او على ضفاف الانهار، الصورة(1) وفي منطقة الدراسة تبين ان اغلب رواد المقاهي من

(\*) مقابلة شخصية مع صاحب المقهى ياسر عبد العالي بتاريخ 17 / 1 / 2020



الشباب العاطلين عن العمل وتواجههم ليس في اوقات محددة بينما رواد الكازينوهات من الاعمار المتوسطة والموظفون في دوائر الدولة ويقصدون الكازينو لقضاء وقت الفراغ لاسيما بعد المساء، واطهر من خلال الشكل (16) تحليل انماط التوزيع بلغت قيمة معامل الاجار الاقرب<sup>(\*)</sup> (1.1)، وتدل على ان الظاهرة تميل الى الخط المتباعد غير منتظم، وذلك لان قيمة المعامل اكثر من (1.0)<sup>(\*\*)</sup> ، وفي ضوء ذلك يمكن تحديد ثلاثة أنماط رئيسية ، وأربعة أنماط ثانوية من التوزيعات المكانية الرئيسية كما في الجدول (18)

الجدول (17) التوزيع المكاني للمقاهي والكازينوهات الترفيهية بحسب قطاعات مدينة الناصرية لعام 2019

ت	القطاع	عدد المقاهي والكازينوهات	%	المساحة <sup>2</sup>	%	عدد العاملين <sup>(*)</sup>	%
1	المركزي	5	15.2	166	5.9	8	10.2
2	الجزيرة الشمالي	7	21.2	760	26.8	14	18.0
3	الجزيرة الغربي	7	21.1	728	25.7	13	16.7
4	الجزيرة الشرقي	3	9.2	325	11.5	4	5.1
5	الشامية الغربي	8	24.3	768	27.0	26	33.3
6	الشامية الشرقي	3	9.0	87	3.1	13	16.7
	المجموع	33	100	2834	100	78	100

المصدر: من عمل الباحث بالاعتماد على<sup>(1)</sup> جمهورية العراق، دائرة صحة محافظة ذي قار ، شعبة الرقابة الصحية، قسم التدريب والتنمية البشرية، 2019. <sup>(\*)</sup> الدراسة الميدانية

<sup>(\*)</sup> يعد التحليل بقريئة الجار الأقرب من أكثر الأساليب الإحصائية أهمية، للكشف عن طبيعة أنماط التوزيع المكاني للظواهر الجغرافية، وتأتي أهميته من كونه يوفر مقياساً إحصائياً دقيقاً مبنية على أسس رياضية لقياس مدى تشتت الظواهر حول بعضها وتحديد نمط انتشارها في التوزيعات المكانية تقوم هذه التقنية على قياس المسافة بين الموقع الجغرافي لكل نقطة والموقع الجغرافي للنقطة الأقرب منها، ثم يتم حساب متوسط المسافات بين جميع هذه النقاط بعد ذلك يتم قسمة المتوسط المحسوب على المتوسط المتوقع لمجمل المسافات بين هذه النقاط لتتمثل مخرجات التحليل إشكال وأنماط التوزيع التي تتدرج.

: ينظر الى جمعة محمد داود، اسس التحليل المكاني في اطار نظم المعلومات الجغرافية (GIS)، النسخة الاولى، مكمة المكرمة، المملكة العربية السعودية، 2012، ص52

<sup>(\*\*)</sup> قام الباحث إجراء مقارنة بين مدلولي المقياسين قيمة (R) ومدلول المقياس الثاني قيمة (Z) بحسب الآتي :المصدر بالرجوع الى جدول (18)

- إذا كانت عدد نقاط التوزيع اقل من (30) ننظر الى قيمة مقياس (R) ، فإذا كانت القيمة اقل من (1) نعتد على قيمة (R) . أما إذا كانت اكبر من (1) نعتد قيمة (Z) ، وهنا يمكن أن ننوه الى مراعاة :
- إذا كانت قيمة Z أكثر من قيمة مستوى الدلالة فان نمط التوزيع يكون عشوائي .
- أما إذا كانت قيمة Z أقل من مستوى الدلالة في هذه الحالة نعتد قيمة (R) .

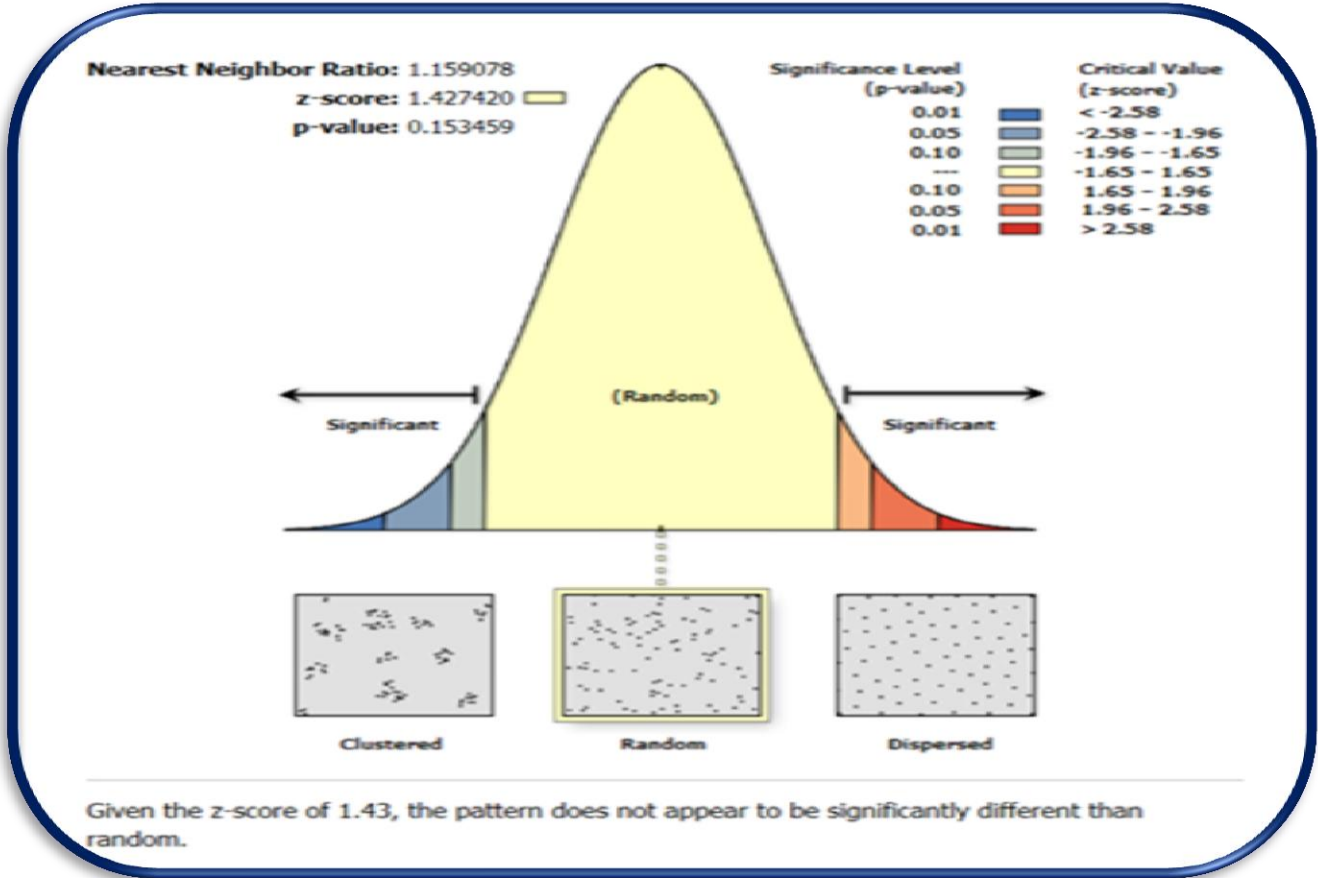
المصدر: من عمل الباحث بالاعتماد على

10.7. (2) بيانات الجدول (17)





الشكل (16) تحليل صلة الجوار للمقاهي والكازينوهات في مدينة الناصرية لعام 2019



المصدر من عمل الباحث بالاعتماد على (1) الجدول (17) (2) تقنيات نظم المعلومات الجغرافية ARC Map 10.7  
الصورة (1) المقاهي في مدينة الناصرية لعام 2019



التقطت الصورة بتاريخ 2020/1/22







## الجدول (18) قيم دليل الجار الأقرب

قيم الدليل	شكل النموذج
صفر - 0.09	متجمع (متكتل)
0.1 - 0.49	متقارب عنقودي
0.50 - 0.99	متقارب عشوائي
1	عشوائي
1.1 - 1.99	متباعد غير منتظم
2	متباعد منتظم
أكثر من 2	متشتت

المصدر: ناصر عبد الله بن عثمان الصالح، ومحمد محمود السرياني، الجغرافية الكمية والإحصائية - أسس وتطبيقات بالأساليب الحاسوبية الحديثة، مكتبة العبيكان، ط2، الرياض، 2000، ص288.

## 2 / الحدائق والمتنزهات العامة ومدن الألعاب

## أ- الحدائق والمتنزهات العامة

تُعد الحدائق والمتنزهات العامة<sup>(\*)</sup> احد أهم مرافق الترويح عبر التاريخ فهي الاقدم والأيسر والاقل تكلفة، وهي نمطاً من انماط استخدام الارض بالمدن، إذ اصبح تصميم وتنسيق الحدائق أهمية بين علوم البيئة والاعمار وتخطيط المدن<sup>(1)</sup>، فهي رئة المدينة والمتنفس الذي يرتاده السكان للترويح وشحن الطاقات البشرية، فضلاً عن انها اماكن ملائمة لممارسة نشاط المشي والركض والالعاب الرياضية التي تساعد الجسم في الحفاظ على الصحة، لا سيما تساعد على قضاء وقت جميل وممتع بين الاشجار والزهور

<sup>(\*)</sup> في الغالب يطلق على الحديقة متنزه وبالعكس، على الرغم من وجود فروق بينها، اذ تكون الحديقة اصغر في المساحة واقل تباين في مظاهرها ومعرضاتها وتكون مسيجة وتقع ضمن المدن والمحلات والاحياء السكنية وتُعد جزءاً من تركيب المدينة العام وتحتوي جميع المدن على هذا النوع بنسب متفاوتة للمزيد ينظر: سفيان ابو عناق، الحدائق العامة في البيئة الحضرية بقسطنطينية(دراسة ميدانية في حديقة بشير بن ناصر)، رسالة ماجستير، كلية العلوم الانسانية، جامعة منتوري، 2010، ص20. اما المتنزهات فهي اكبر حجماً ومكان مفتوح ذو كثافة محدده واستعمال غير محدد وذو شكل مرن تطور بحد ادنى من البناء وحد اقصى من المواد اللامصنعة من اجل مشاهدة عامة للشعور بالراحة والتأمل والمشاركة الهادئة، وربما تشمل مظاهر ارضية واستعمالات مختلفة للأرض وانماط معينة من الحياة النباتية والحيوانية وتقع في اطراف المدن وخارجها .

للمزيد ينظر: عباس غالي داوود الحديثي، الخدمات الترفيهية لسكان مدينة البصرة، رسالة ماجستير كلية الآداب، جامعة بغداد، 1983، ص77.

<sup>(1)</sup> سعد عبيد جوده الربيعي، الخدمات الترفيهية والسياحية في مدينة بغداد، رسالة ماجستير، كلية الآداب، جامعة بغداد، 1991، ص34.



ليحافظ الانسان على التوازن النفسي تحت ضغط الحياة المعقدة في المدينة الحديثة<sup>(1)</sup>، لذا تكون مصداقاً مباشراً لمفهوم المناطق الخضراء للمدينة وتقوم بوظيفة اساسية في تجميل المدن بما تحتويه من نباتات واشجار مختلفة الاشكال ومناظر جمالية وتحقق دورها كمتنفس للأسر القاطنة، إذ يقام فيها الكثير من المناسبات وحفلات التخرج الطلبة او كزواج او كسفرة ترفيهية للطلبة المدارس والجامعات وغيرها، وترتادها العوائل مع الاطفال لغرض الاستمتاع وقضاء الوقت.

تعاني الحدائق والمنتزهات في مدينة الناصرية من مشاكل تحول دون الاستفادة من وظيفتها الخدمية المخصصة لهذا الغرض، لاسيما ونحن نتحدث عن مدينة تتميز بنقلها السكاني والاداري والاقتصادي مقارنة بمدن المحافظة الاخرى. إذ ان المخطط الاساس الذي وضع للمدينة في العام (2012 – 2013) ضمن خطط تنمية الاقاليم خصص (159) حديقة ومنتزه ترفيهي موزعة في جميع قطاعات منطقة الدراسة بمساحة تقدر (12390864 م<sup>2</sup>)<sup>(2)</sup>، الا ان ما موجود منها حالياً (70) حديقة ومنتزهاً وبمساحة بلغت (892613 م<sup>2</sup>)، اما بقية المساحات المخصصة في المخطط الاساس اصبحت الان مكبات لرمي الانقاض والنفايات ومكان لتجميع المياه الاسنة.

يوجد في منطقة الدراسة (68) حديقة (2) منتزهاً، شغلت مساحة قدرها (892613 م<sup>2</sup>) توزعت على (5) قطاعات، يتضح من الجدول (19) والخريطة (8)، استحوذ قطاع الجزيرة الشمالي المرتبة الأولى بواقع (27) حديقة وبنسبة (38.6%) وبمساحة بلغت (474616 م<sup>2</sup>) من اجمالي مساحة الحدائق والمنتزهات، بسبب كبر مساحة القطاع، فضلاً عن انه سجل دوافع تحمل مؤشرات اقتصادية وما يرتبط بها من الحصول على تصاميم مفضلة وواسعة، بينما جاء بالمرتبة الثانية قطاع الشامية الغربي بواقع (16) حديقة وبمساحة (324067) وبنسبة (36.3%) من اجمالي مساحتها، اما قطاع الجزيرة الغربي فقد استحوذ على المرتبة الاخيرة بواقع (8) حدائق، وبمساحة (27245) وبنسبة (3.1%) من اجمالي المساحة الكلية للحدائق والمنتزهات، سبب اهمال الجهات المؤكل اليها مسؤولية ادارتها سواء القطاع الخاص ام العام بشكل واضح، الصورة (2 و 3).

ويظهر من الملحق (6) ان المنتزهات بلغ عددها (2) منتزهاً وشكلت مساحتها (216916 م<sup>2</sup>) وبنسبة (24.3%) من اجمالي مساحة الحدائق والمنتزهات، جاء بالمرتبة الأولى منتزه الشامية الواقع ضمن قطاع الشامية الغربي بمساحة بلغت (114222 م<sup>2</sup>) وبنسبة (12.8%)، ويعد من ابرز المراكز الترفيهية في المدينة ويرتاده عدد كبير من الزوار، نتيجة لموقعه المتميز وقربه للمناطق السكنية، وسهولة الوصول

(1) عادل عبد الله خطاب، جغرافية المدن، مطبعة التعليم العالي، الموصل، 1990، ص 127.

(2) جمهورية العراق، مديرية بلدية الناصرية، شعبة الحدائق والمنتزهات، بيانات غير منشورة، 2019.



اليه، وتوفير الخدمات كملاعب الاطفال ومصاطب الجلوس، فضلاً عن ان نهر الفرات يجري بالقرب منه مما زاد من جاذبيته، بينما يأتي بالمرتبة الثانية منتزه الجزيرة الواقع ضمن قطاع الجزيرة الشمالي بمساحة (102694م<sup>2</sup>) ونسبة (11.5%) من اجمالي مساحة الحدائق والمنتزهات في منطقة الدراسة، الذي يعاني من الاهمال والعجز في تحقيق دوره كمنتفس للأسر القاطنة في المدينة، ويرتاده عدد قليل من الزوار لضعف الخدمات الضرورية وبعده عن المناطق السكنية، ويحتاج الى تشجير وتوسيع وتوفير بعض الخدمات الترفيهية. وبالنظر الى مخرجات الشكل (17)، يلحظ ان نمط توزيع الحدائق والمنتزهات في مدينة الناصرية تتخذ النمط المتقارب الذي يتجه نحو النمط المتجمع (متكثف) إذ بلغت معامل الجار الاقرب (0.5) لان قيمة الظاهرة اقل من واحد، اما الخط الفرعي فهو الخط المتقارب لكن غير منتظم بسبب كثرة الحدائق والمنتزهات في المدينة.

### الجدول (19)

التوزيع المكاني للحدائق والمنتزهات بحسب قطاعات مدينة الناصرية لعام 2019

ت	القطاع	عدد الحدائق/المنتزهات (*)	%	المساحة (1) م <sup>2</sup> (1)	%
1	المركزي	9	12.9	35747	4.0
2	الجزيرة الشمالي	27	38.6	474616	53.2
3	الجزيرة الغربي	8	11.4	30938	3.4
4	الجزيرة الشرقي	-	-	-	-
5	الشامية الغربي	16	22.9	324067	36.3
6	الشامية الشرقي	10	14.3	27245	3.1
المجموع		70	100	892613	100

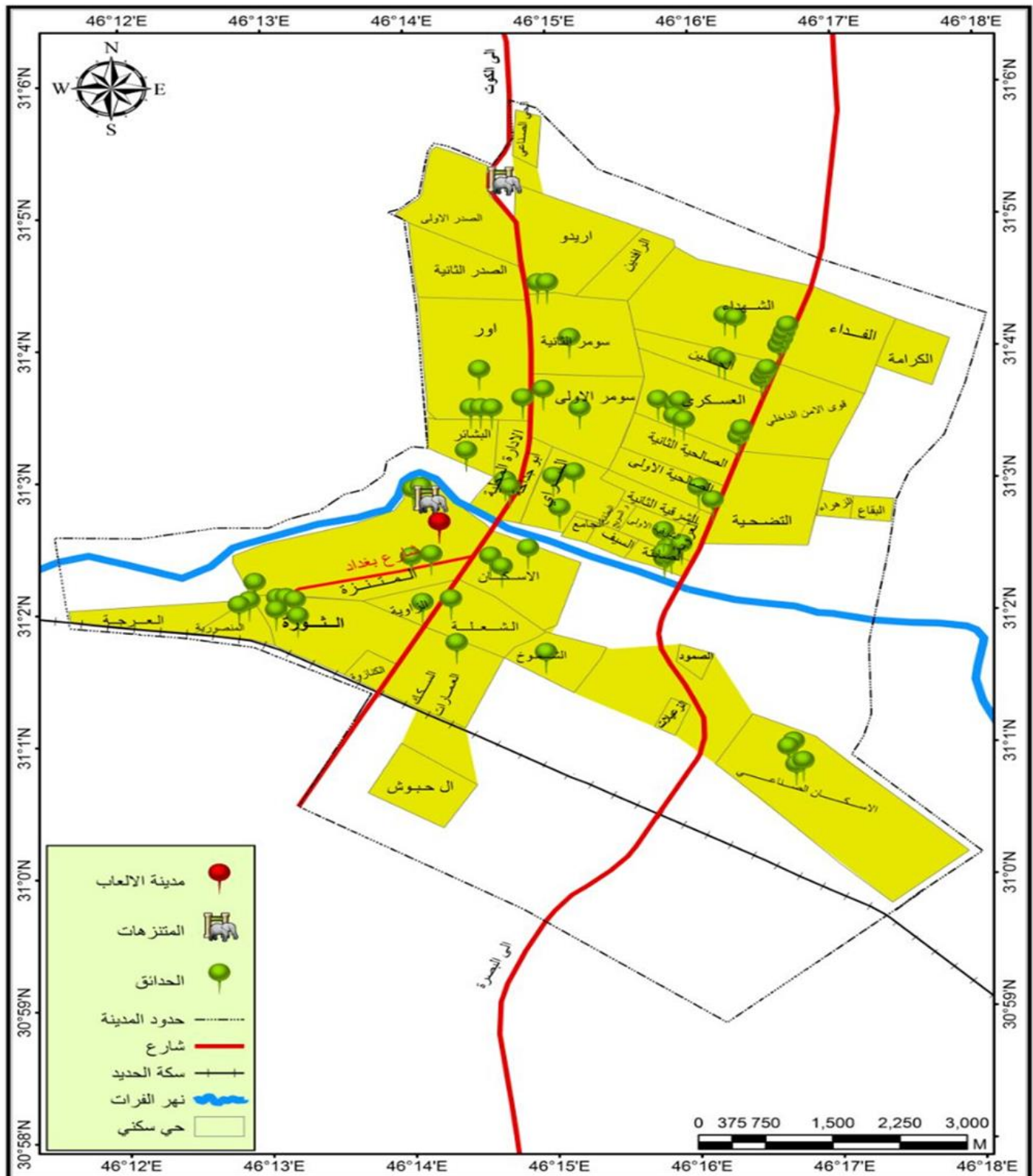
المصدر: من عمل الباحث بالاعتماد على

(1) جمهورية العراق، مديرية بلدية الناصرية، شعبة الحدائق والمنتزهات، بيانات غير منشورة، 2019.

(2) الدراسة الميدانية.



الخريطة (8) التوزيع المكاني للحدائق والمنتزهات ومدن الألعاب في مدينة الناصرية لعام 2019



المصدر من عمل الباحث بالاعتماد على

(1) برنامج (ARC Map10.7)

(2) بيانات الجدول (19)





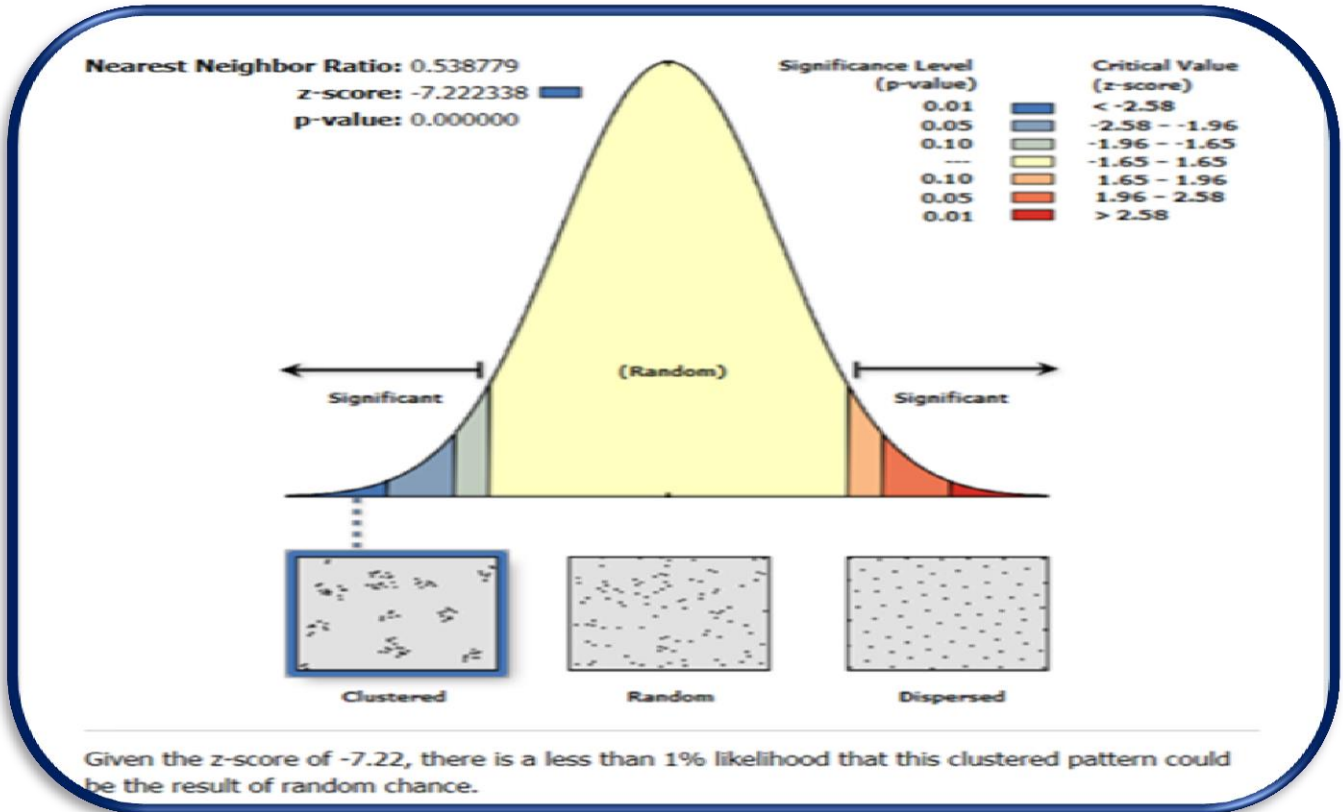
الصورة (3) المتنزهات في مدينة الناصرية لعام 2019

الصورة (2) الحدائق العامة في مدينة الناصرية



المصدر: التقطت بتاريخ 2020/ 2/ 12

الشكل (17) تحليل صلة الجوار للحدائق والمتنزهات في مدينة الناصرية لعام 2019



المصدر: من عمل الباحث بالاعتماد على<sup>(1)</sup> بيانات الجدول (19)<sup>(2)</sup> تقنيات نظم المعلومات الجغرافية ARC Map 10.7





ب - مدن الألعاب : عبارة عن فضاءات ترفيهية تحتوي على انواع مختلفة من العاب الاطفال والكبار ويتم تقسيمها الى مساحات تفصل بينهما ممرات مشجرة ومسيجة بالنباتات دائمة الخضرة وفي كل قسم تتواجد مجاميع من الالعاب، فضلاً عن محلات بيع الطعام وصالات الشرب والمرطبات والالعاب الالكترونية. وتتميز منطقة الدراسة بوجود مدينة العاب واحدة يستغلها سكان المدينة لقضاء بعض اوقات الفراغ وترفيه الاطفال، ويتبين من الخريطة(8) والصورة(4) تقع ضمن قطاع الشامية الغربي في حي المنتزه وتبلغ مساحتها(92394 م<sup>2</sup>)<sup>(1)</sup> يعمل فيها(14) عاملاً، ويبلغ معدل المنتزهين(450) مُنتزاً شهرياً<sup>(\*)</sup>، وتقدم خدماتها لأفراد المجتمع في المدينة وحتى خارج منطقة الدراسة ففي أيام العطل يخصص لزيارة العائلات فقط اما بقية الأيام الاخرى فهي تقدم خدماتها لسكان، فضلاً عن الزيارات التي تقوم بها مدارس المدينة ومدارس المدن الاخرى من خلال تنظيم السفرات المدرسية اليها، وبصورة عامة فإن المدينة تعاني نقصاً من مدن الالعاب التي توجد فيها بشكل لا يتناسب مع التطور الحاصل مقارنة بالمدن العراقية الاخرى، على الرغم من وجود تحرك رسمي الا انه لا يزال ضعيفاً تجاه تنظيمها وتطويرها .

### الصورة(4)

#### مدينة الالعاب الناصرية لعام 2019



التقطت الصورة بتاريخ 2020/3/18

<sup>(1)</sup>وزارة البلديات، دائرة بلدية الناصرية، قسم GIS، بيانات غير منشورة، 2019

<sup>(\*)</sup> تم استخراج اعداد العمال، ومعدل المرتادين شهرياً بواسطة الدراسة الميدانية واستمارة الاستبانة الملحق(1)





### 3- المناطق الخضراء والمفتوحة:

يقصد بالمناطق الخضراء والمفتوحة وهي المناطق غير المبنية والمغطاة كلياً أو جزئياً بالنباتات، او هي عبارة عن الفضاء او الحيز الموجود في اقليم جغرافي يسيطر فيه العنصر الطبيعي النباتي يهدف استخدامها كمنتفس للاستعمالات المحيطة<sup>(1)</sup>، فهي تقوم بوظائف مختلفة منها تقليل التلوث ومن ثم تلطف المناخ الذي يؤثر بدوره في الراحة النفسية للإنسان فتسهم بزيادة النشاطات الترفيهية التي تدخل ضمن مجال التنمية السياحية، وقد وبرهن العلماء أن الاشجار تقلل من نسبة وجود الغبار في الهواء للمدة التي تكون فيها الاشجار والاعشاب مؤرقة بنسبة (42%) اما وقت سقوط اوراقها ويباس اعشابها فتكون نسبة تنقيتها للجو من الغبار (37.5%) تقريباً<sup>(2)</sup>، وكمثال لمدينة خضراء فقد فازت مدينة كوبنهاغن (الدنمارك) بجائزة العاصمة الاوربية الخضراء لعام 2014، حيث عملت كوبنهاغن بشكل مكثف لمواجهة التحديات البيئية، مع التركيز على إيجاد حلول مبتكرة ومستدامة، وهي مدينة لديها الطموح لتصبح اول عاصمة خالية من الكاربون بحلول عام 2025<sup>(3)</sup>، إذ اكد رائد الحركة (أينزرهاوارد) على ضرورة وجود مناطق خضراء يمكن استغلالها في الاغراض الاجتماعية تسهم على تخفيف الضغوط النفسية الى جانب الاسهام في مواجهة تلوث البيئة<sup>(4)</sup>، لذا تمثل المناطق الخضراء والمفتوحة احد المكونات الرئيسة للمدن إذ حددت مساحتها المفترضة من اجمالي مساحة المدينة نحو (10%) في حين ترى المنظمة القومية الامريكية للحدائق والترفيه ان نسبة (25%) تمثل الحد الأدنى في المدن الحديثة اما مورفي (murphy) فيرى انها تشكل (5.3%) للمدن التي يصل عدد سكانها (250) الف نسمة عند دراستها وتطبيقها على بعض المدن الامريكية، وقد حدد حصة الفرد من مساحة المناطق الخضراء (13- 20 م<sup>2</sup>)<sup>(5)</sup>، يجب ان تكون المساحات الخضراء داخل المدن كبيرة ففي المحلات السكنية يجب ان لا تقل المساحات الخضراء عن (40%) خاصةً حول المساكن وفي المدارس عن (50 - 60%) في المستشفيات واماكن الترويح والاستجمام اكثر من (60%) وذلك للدور الكبير للمساحات الخضراء في عملية تنقية الهواء وتجديد حيوية الانسان البدنية والنفسية فضلاً عن كونها سداً يوجه الريح المحملة بالأتربة ومن ثم

(1) سفيان ابو عناقة، مصدر سابق، ص 76.

(2) قاسم صويح حليوت العبودي، خصائص المناخ السياحي في مدينتي النجف وكربلاء، رسالة ماجستير، كلية الآداب، جامعة الكوفة، 2014، ص 326.

(3) هبة صباح نوري، المدن الخضراء وعملية التمرجل للوصول للاستدامة، جامعة بغداد، رسالة ماجستير، 2016، ص 23- 25.

(4) عبد الهادي محمود، التخطيط الحضري، تحليل نظري وملاحظات واقعية، الاسكندرية، المطبعة العصرية، 1983، ص 81.

(5) اسامة صبحي الفاعوري، الجغرافية السياحية ما بين النظرية والتطبيق، الوراق للنشر والتوزيع، عمان، 2012، ص 62 - 63.



تمنع وصولها الى المدن<sup>(1)</sup>، وتتمتع منطقة الدراسة بالكثير من المناطق الخضراء والبساتين المنتشرة على جانبي نهر الفرات الخريطة(9)، وتُعد مناطق جذب سياحي وترفيهي مع مراعاة البيئة الطبيعية لها واستغلالها. وتبين من خلال الدراسة تغيرات واضحة في الغطاء الارضي من خلال المدة الزمنية الممتدة من(1997<sup>(2)</sup> - 2019) وتغيرها الى اصناف اخرى، لا سيما اراضي البساتين والمناطق الخضراء والمفتوحة، فقد انخفضت مساحتها الى (3.7764هكتار) أي (37764م<sup>2</sup>) من مساحة المدينة البالغة (2891هكتار)، (28910000م<sup>2</sup>) عام 2019 قبل ان كانت (486.9 هكتار) أي(4869000م<sup>2</sup>) عام 1997، فمن خلال المقارنة نجد ان المساحات الخضراء تركزت في ثلاث قطاعات هي الشامية الشرقي، والجزيرة الغربي، والشامية الغربي، وسبب هذا الانخفاض هو العامل البشري الذي انعكس سلباً على تلك الاراضي وبالأخص بعد احداث 2003، فقد نتج عنها تقليص مساحاتها وزيادة التوسع العمراني على حسابها، مما يؤدي الى جرف المناطق الخضراء وتحويل بساتين النخيل الممتدة على جانبي نهر الفرات الموجودة ضمن منطقة الدراسة الى مناطق سكنية، وبالرغم من التجاوز الحاصل لهذه المناطق والتوسع على حسابها وتحويل استعمالها من ترفيهي او مناطق ذات الطابع الترفيهي الى سكني وبناءها بشكل متناثر وعشوائي في اجزاء واسعة منها، فضلاً عن التجاوزات الحاصلة لا ان الكثير من السكان يقصدون تلك المناطق في العطل والمناسبات للاستمتاع والاسترخاء وقضاء اوقات الفراغ .

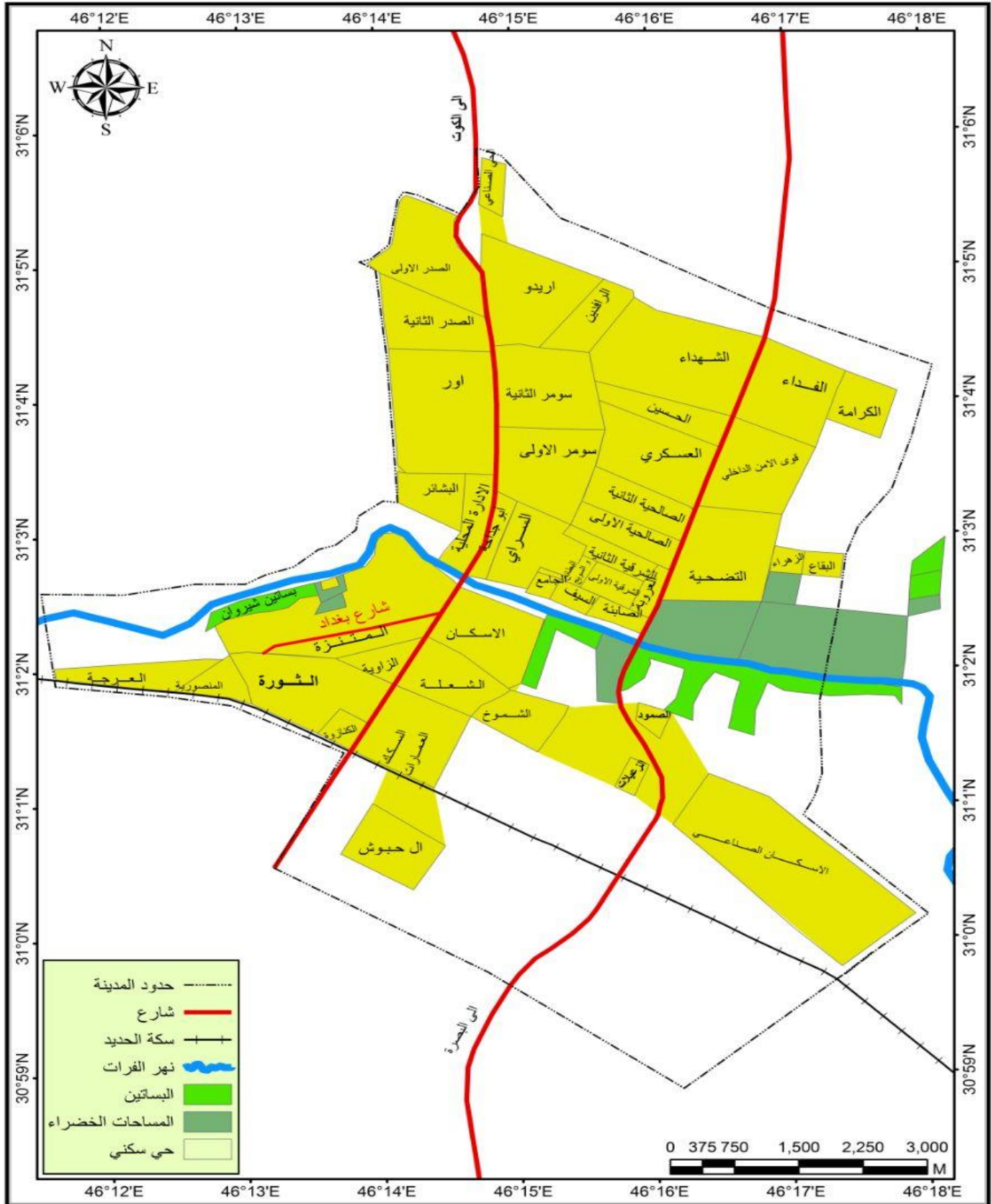
ومن ثم فقد تراجعت المناطق الخضراء والمفتوحة في المدينة سواء من ناحية المساحة او الاستعمال الترفيهي بسبب تعدد استعمالات الارض داخل تلك المناطق، إذ استغلت في مجالات اخرى غير الترفيه او كونها مناطق طبيعية مفتوحة.

(1) بشير ابراهيم الطيف وآخرون، خدمات المدن ( دراسة في الجغرافية التتموية )، ط1، المؤسسة الحديثة للكتاب، طرابلس - لبنان، 2009، ص88.

(2) جمهورية العراق، مديرية شعبة الزراعة في محافظة ذي قار، قسم التخطيط والمتابعة، 2016.



الخريطة (9) المناطق الخضراء والمفتوحة في مدينة الناصرية لعام 2019



المصدر: من عمل الباحث بالاعتماد على

(1) جمهورية العراق، مديرية بلدية الناصرية، شعبة الحقائق والمنتزهات، بيانات غير منشورة، 2019.

(2) الدراسة الميدانية لتحديد مواقع الرصد الميداني باستخدام جهاز تحديد الموقع Gps.





## 4 / الفنادق والمطاعم:

يعرف الفندق بأنه منظمة إدارية ذات سمات اقتصادية اجتماعية تقدم خدمات الأيواء والمأكل والمشروبات والترفيه في اظهار القوانين المحلية والدولية لقاء اجر محدد لنزول معين داخل بناء مصمم لهذا الغرض<sup>(1)</sup>، وتشكيل الفنادق ركناً مهماً من اركان النشاط الترفيهي نتيجة للأدوار المتعددة التي تقدمها<sup>(2)</sup>، قد برزت هذه الظاهرة وتطورت بفعل النمو السريع في حركه السياحة والترفيه بمختلف اغراضها كونها احد عناصر العرض الترفيهي التي تسهم في تشكيل الانطباع الاولي للضيف الزائر<sup>(3)</sup> وتُعد الفنادق من الخدمات الترفيهية المهمة في المدينة إذ تقدم خدمات متنوعة .

يظهر من الجدول (20) والخريطة (10) وجود (8) فنادق ترفيهية تتوزع بشكل غير متساوي فهي متباينة من ناحية العدد والمساحة، إذ احتل القطاع المركزي المرتبة الأولى، بواقع (6) فنادق ترفيهية وبنسبة (75%) من اجمالي عدد الفنادق، وبمساحة بلغت (2590م<sup>2</sup>) وبنسبة (77%) من اجمالي مساحتها البالغة (3365 م<sup>2</sup>)، في حين جاء قطاع الشامية الشرقي والغربي بالمرتبة الثانية بواقع (1) فندق ترفيهي وبنسبة (12.5 %) لكل منهما على التوالي، وبمساحة سجلت (525 و 250 م<sup>2</sup>) وبنسبة (15,6 و 7,4) على التوالي من اجمالي مساحتها، اما عدد العاملين في الخدمة بلغ (39 عاملاً) إذا سجل أعلى عدد للعاملين في القطاع المركزي بواقع (28 عاملاً) وبنسبة (71.8%).

الجدول (20) التوزيع المكاني للفنادق بحسب قطاعات مدينة الناصرية لعام 2019

ت	القطاع	عدد الفنادق	%	المساحة م <sup>2</sup>	%	عدد العاملين	%
1	المركزي	6	75	2590	77	28	71.8
2	الشامية الشرقي	1	12.5	525	15.6	4	10.3
3	الشامية الغربي	1	12.5	250	7.4	7	17.9
	المجموع	8	100	3365	100	39	100

المصدر : من عمل الباحث بالاعتماد على <sup>(1)</sup> جمهورية العراق، وزارة الثقافة والسياحة والآثار، هيئة السياحة، قسم سياحة محافظة ذي قار (بيانات غير منشورة)، 2018.

<sup>(2)</sup> جمهورية العراق، دائرة صحة محافظة ذي قار، قسم التدريب والتنمية البشرية، 2018.

<sup>(3)</sup> الدراسة الميدانية.

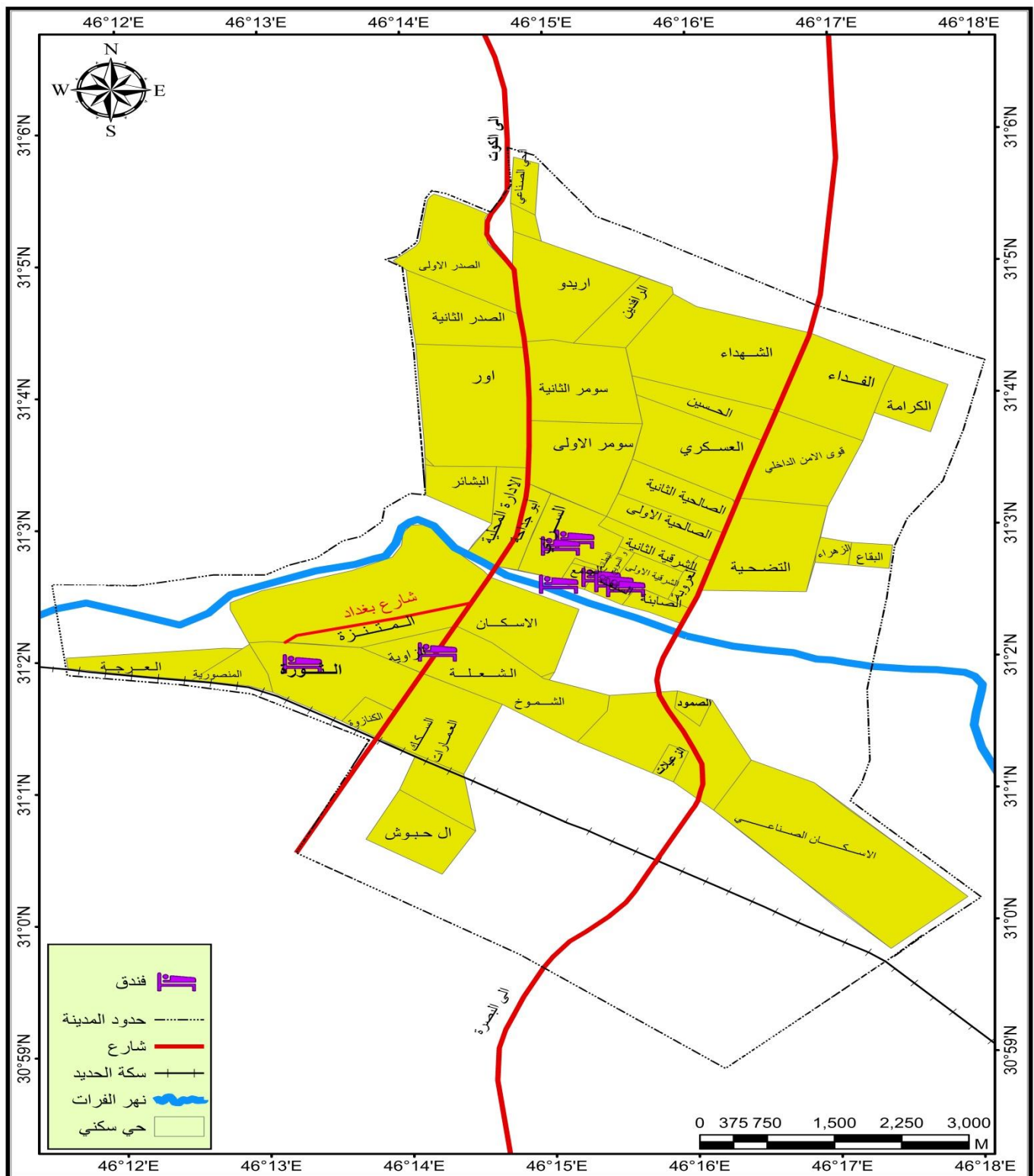
<sup>(1)</sup> ابراهيم عباس جاسم، تصنيف الفنادق واثرها في حركة الايواء الفندقي في العراق، مجلة كلية بغداد للعلوم الاقتصادية، كلية الادارة والاقتصاد، جامعة المستنصرية، العدد 38، 2014، ص 115 .

<sup>(2)</sup> محمد امين محي السيد علي، ادارة الفنادق ورفع كفاءتها الانتاجية، دار وائل للنشر، 1998، ص 40.

<sup>(3)</sup> عدنان الربيعي، نشوء وتطور الفنادق في العراق، مجلة اوراك السياحية بغداد، مطبعة اسفار، العدد الاول، 2011، ص 32.



**الخريطة (10) التوزيع المكاني للفنادق في مدينة الناصرية لعام 2019**



المصدر: من عمل الباحث بالاعتماد على

(<sup>1</sup>) جمهورية العراق، وزارة البلديات، الهيئة العامة للمساحة، مديرية بلدية الناصرية، شعبة GIS، 2019، برنامج ARC Map

.10.7

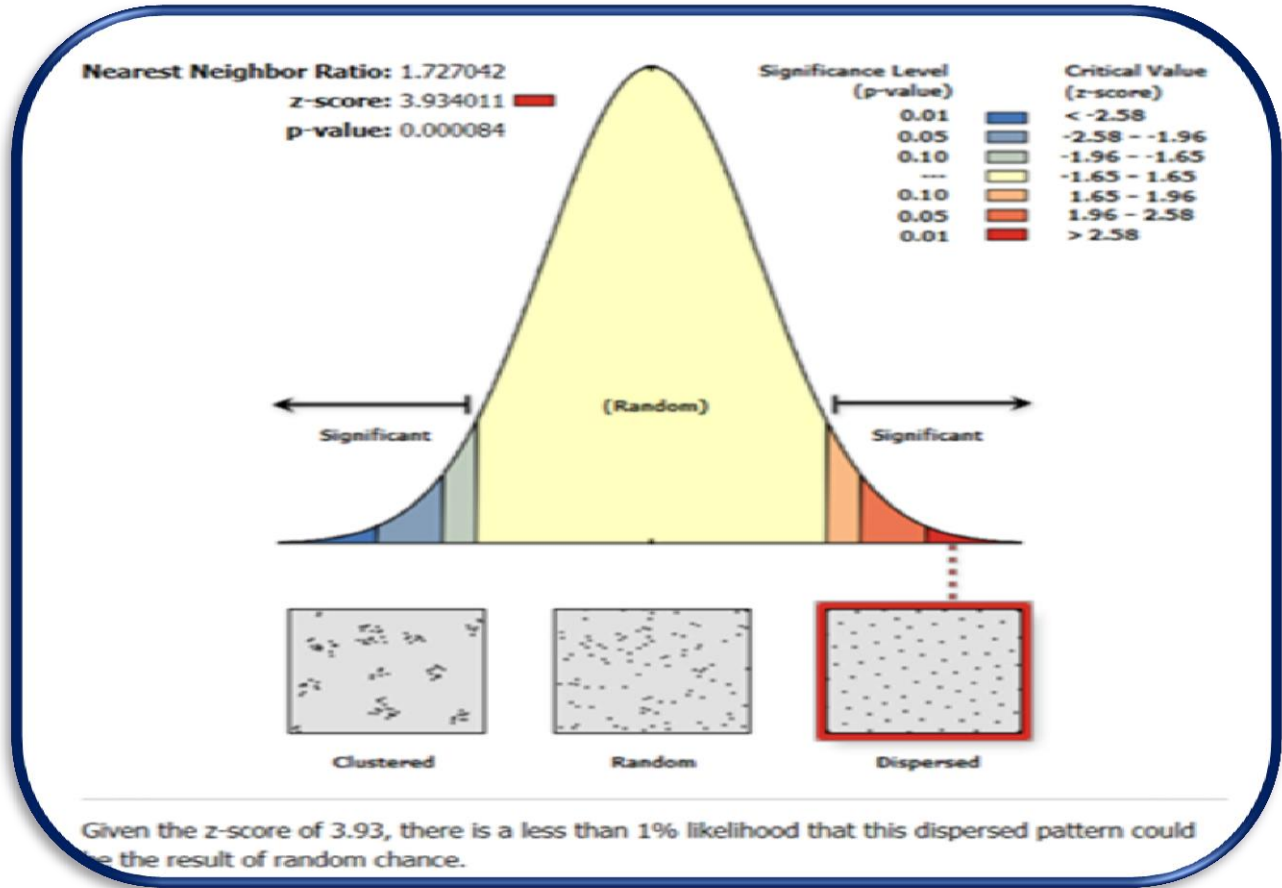
(2) بيانات الجدول (20)



وتتباين مساحة الفنادق أيضاً بين الاحياء الموزعة عليها، الملحق (7) إذ ان اكبر مساحة سجلت في فندق الجنوب الواقع بحي السراي إذ بلغت مساحتها (800 م<sup>2</sup>) ونسبة (24%) من اجمالي مساحة الفنادق، واقلها في فندق حمورابي، وبمساحة بلغت (200 م<sup>2</sup>) ونسبة (6%) من اجمالي مساحة الفنادق الواقع في حي السيف. الصورة (5). ومن خلال تحليل صلة الجوار اظهرت سيادة النمط المتباعد غير منتظم إذ بلغت قيمة معامل الجار الاقرب (1.7)، اما الخط الفرعي متباعد في المسافة ونشوء هذا النمط يعود الى عدم عدالة التوزيع والى عدم الانتظام المسافي للفنادق بين احياء المدينة بسبب تركزها في منطقة الاعمال المركزية لكونها الأولى التي نمت حولها الاحياء والمحلات السكنية والى تركز مختلف الوظائف والفعاليات الخدمية فيها. الشكل (18)

### الشكل (18)

#### تحليل صلة الجوار للفنادق في مدينة الناصرية لعام 2019



المصدر: من عمل الباحث بالاعتماد على

(1) بيانات الجدول (20)

(2) تقنيات نظم المعلومات الجغرافية ARC Map 10.7



## الصورة (5) الفنادق في مدينة الناصرية لعام 2019



النقطت بتاريخ 2020/1/19

اما المطاعم تُعد من أهم المراكز الاجتماعية الترفيهية والحيوية والفعالة في حياة المجتمع المعاصر والتي تمتد فعاليتها الى اكثر من مجرد تناول الطعام لذا تعدها نحو امتاع الزائر وتحقيق الراحة والاسترخاء وذلك من اجل فصلة عن ضغوط وروتين الحياة العصرية المتسارع وبذلك تُعد المطاعم مثال تطبيقي لقياس مفهوم التجديد والاصلاح في الصحة<sup>(1)</sup>، لذا يخضع توزيعها المكاني لأهمية المكان وحجم السكان والقدرة الشرائية، إذ تنتشر في منطقة الاعمال المركزية والشوارع التجارية والفنادق الراقية والمتنزهات والمطارات<sup>(2)</sup>، ويرتادها سكان المدينة المطعم الترفيهي لتناول الطعام وقضاء وقت مناسب خارج البيت رغبة من الاسر أو احد افرادها في كسر حدة الرتابة المعتادة.

يوجد في مدينة الناصرية (25) مطعم ترفيهي ومن خلال معطيات الجدول (21) والخريطة (11)، تتباين بأعدادها ومساحاتها من قطاع الى آخر، إذ تصدر بالمرتبة الأولى قطاع الشامية الغربي بواقع (9) مطاعم وبنسبة (36%) من اجمالي عدد المطاعم الترفيهية لمنطقة الدراسة، وبمساحة بلغت (1925م<sup>2</sup>) وبنسبة

(1) شمائل محمد ابراهيم وجية الدباغ، هند صفاء عبد الحميد الشاهري، الفضاء الممتد المجدد للصحة (فضاءات المطاعم حالة دراسية)، المجلة العراقية للهندسة المعمارية، الجامعة التكنولوجية، العدد 3، 2017، ص 80.

(2) عبد الكريم ياسين اسود الفارس العزاوي، اثر التفكير الاستراتيجي والابداع التنظيمي على عوامل الجذب السياحي في محافظة ديالى، اطروحة دكتوراه، جامعة سانت كليمنتس العالمية العراق، 2013، ص 146.



(40.5%) من اجمالي مساحتها البالغة (4750 م<sup>2</sup>)، نال القطاع الجزيرة الغربي المرتبة الثانية، بمساحة مقدارها (1076 م<sup>2</sup>) ونسبة (27.9%)، وجاء بالمرتبة الاخيرة قطاع الجزيرة الشرقي سجل (1) مطعم ترفيهي ونسبة (4%)، وبمساحة بلغت (168 م<sup>2</sup>) من اجمالي مساحتها، اما عدد العاملين في الخدمة فبلغ (161 عاملاً) وتباينت اعدادهم إذ سجل اعلى عدد العاملين في قطاع الشامية الغربي ويضم (60 عامل) ونسبة (37.2 % )، من اجمالي عدد العاملين في المطاعم الترفيهية، وادناها بقطاع الجزيرة الشمالي والشرقي بواقع (5) عامل ونسبة (3.1%) لكل قطاع.

ويتضح من الملحق (8) ان المطاعم تتميز بأنها ذات اعداد ومساحات متباينة في الاحياء الموزعة عليها، إذ سجلت اعلى عدد للمطاعم في حي المنتزه بواقع (5) مطاعم وبمساحة بلغت (1000 م<sup>2</sup>) من اجمالي مساحتها، واقلها في حي (السيف، الشرقية، العروبة، الصالحية، سومر، النضحية، الزاوية، الثورة، المنصورية، الشعلة) وبواقع مطعم واحد لكل حي، وبمساحات مختلفة بلغت اعلاها في حي العروبة إذ سجل (450 م<sup>2</sup>)، وادناها بحي السيف بلغ (65 م<sup>2</sup>) من اجمالي مساحتها. الصورة (6).

### الجدول ( 21 )

#### التوزيع المكاني للمطاعم بحسب قطاعات مدينة الناصرية لعام 2019

ت	القطاع	عدد المطاعم	%	المساحة م <sup>(1)2</sup>	%	عدد العاملين (*)	%
1	المركزي	6	24	901	19.0	21	13
2	الجزيرة الشمالي	2	8	180	3.8	5	3.1
3	الجزيرة الغربي	4	16	1076	22.7	38	23.6
4	الجزيرة الشرقي	1	4	168	3.5	5	3.3
5	الشامية الغربي	9	36	1925	40.5	60	37.2
6	الشامية الشرقي	3	12	500	10.5	32	19.8
	المجموع	25	100	4750	100	161	100

المصدر: من عمل الباحث بالاعتماد على

(1) جمهورية العراق، وزارة الثقافة والسياحة والآثار، هيئة السياحة، قسم سياحة محافظة ذي قار ( بيانات غير منشورة)، 2019.

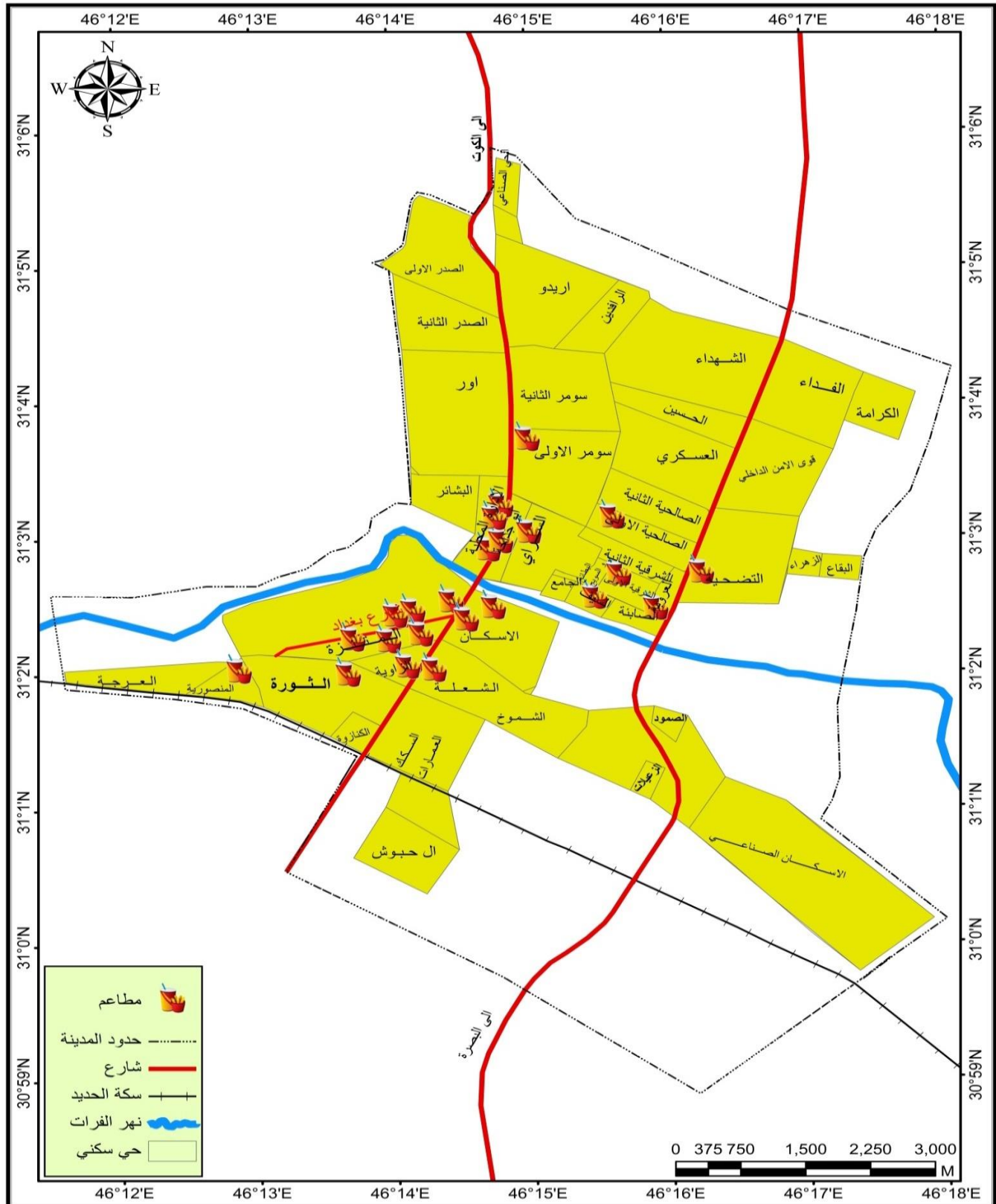
(2) جمهورية العراق، دائرة صحة محافظة ذي قار، قسم التدريب والتنمية البشرية، 2019.

(\*) الدراسة الميدانية





الخريطة (11) التوزيع المكاني للمطاعم في مدينة الناصرية لعام 2019



المصدر: من عمل الباحث بالاعتماد على

(1) جمهورية العراق، وزارة البلديات، الهيئة العامة للمساحة، مديرية بلدية الناصرية، شعبة GIS، 2019، وبرنامج ARC Map

10.7. (2) بيانات الجدول (21)





الصورة (6)  
المطاعم في مدينة الناصرية لعام 2019



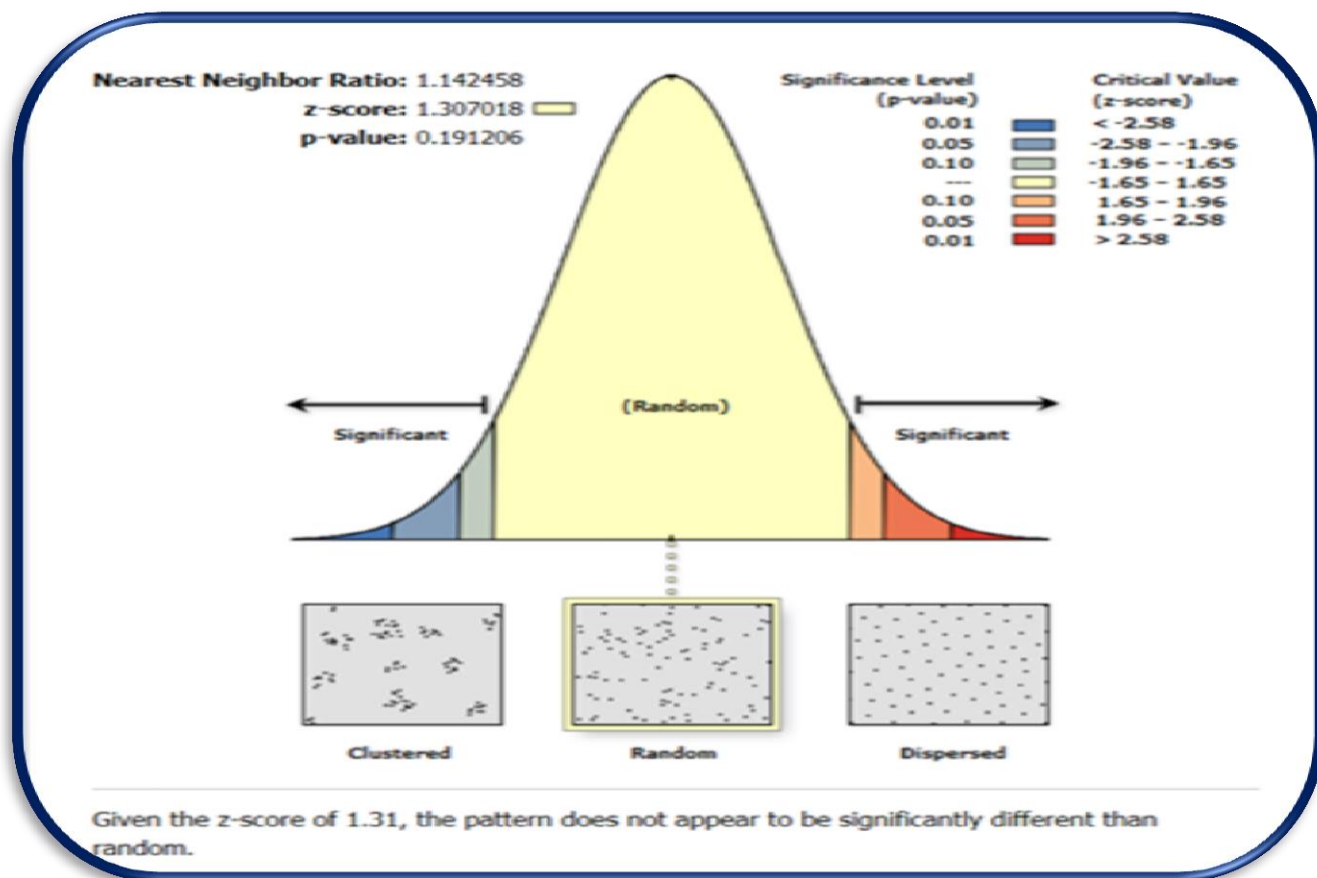
التقطت بتاريخ 2020/1/22

ويظهر من خلال التوزيع المكاني لهذه الخدمات تركزها في قطاعات دون اخرى بسبب ان الفنادق والمطاعم من المؤسسات المعتمدة على الشوارع والمناطق التي تتوفر فيها ساحات مخصصة لوقوف السيارات، لذا ظهر توزيعها متماشياً مع الشوارع الرئيسية الواقعة عند منطقة الاعمال المركزية أو الاماكن والاشربة التجارية المتفرعة منها، وان قل وجودها في هذه المناطق وهوامشها لا يعني تشتتها الى مواقع جديدة بين الوحدات السكنية البعيدة عن مريع المدينة وانما وجدت لها مواقع ذات مواصفات مرغوبة كمقدار الخدمات التي توفرها مع درجة التطور، وبالنظر الى مخرجات الشكل (19) اظهرت نتائج التحليل المكاني ان نمط التوزيع للمطاعم في المدينة هو نمط متباعد غير منتظم، إذ بلغت قيمة معامل الاجار الاقرب (1.1) لذا تبين ان قيمة معامل الجوار منخفضة مقارنة مع الظواهر الاخرى.



### الشكل (19)

تحليل صلة الجوار للمطاعم الترفيهية في مدينة الناصرية لعام 2019



المصدر: من عمل الباحث بالاعتماد على

(1) بيانات الجدول (21)

(2) تقنيات نظم المعلومات الجغرافية ARC Map 10.7

### 5/ الملاعب والمساحات الرياضية:

هي المساحات والفضاءات التي تخصص لممارسة الشباب والبالغين هواياتهم لكي يحصلوا على وسائل التسلية فيها<sup>(1)</sup>، تهدف الملاعب الى خدمة سكان الاحياء السكنية وتوفير متطلباتهم واحتياجاتهم الترفيهية المناسبة التي لا يمكن الحصول عليها الا في مناطق البعيدة عن مسكنهم، كما انها تلعب دوراً كبيراً في الحفاظ على الشباب وتشغل وقت الفراغ من خلال ممارسة الرياضة، لاسيما فإنها تزيد من روابط التواصل بين الشباب وتزيد من فرصة التعارف بينهم.

(1) صبري فارس الهيتي، الارض الترفيهية في مدينة بغداد، مجلة الجمعية الجغرافية العراقية، مجلد 13، العدد 9، مطبعة العاني، جامعة بغداد، 1982، ص 5.



يوجد في منطقة الدراسة (ملعبان رياضيان) لكرة القدم ويشكلان مساحة تبلغ (103474م<sup>2</sup>) اما (الساحات الرياضية) فقد بلغ عددها (9) وسجلت مساحة (74630م<sup>2</sup>)، ويتبين من الجدول (22) والخريطة (12) على وجود (11) ملعب وساحة رياضية، وتتوزع في المدينة بشكل غير منتظم وتختلف اعدادها ومساحاتها من قطاع لآخر، استحوذ قطاع الجزيرة الشمالي المرتبة الاولى فيها إذ بلغ عددها (6) ملاعب وساحة رياضية ونسبة (54.4%)، وبمساحة بلغت (94874م<sup>2</sup>) ونسبة (53.3%) من اجمالي مساحتها البالغة (178104م<sup>2</sup>)، بينما نال قطاع الجزيرة الغربي المرتبة الثانية بواقع (2) ملعب رياضي ونسبة (18.2%)، وبمساحة مقدارها (19480م<sup>2</sup>) ونسبة (10.9%) من اجمالي مساحتها، في حين جاء بالمرتبة الاخيرة قطاع الشامية الغربي من ناحية المساحة، بسبب سوء التخطيط فضلاً عن عدم الوعي الرياضي<sup>(\*)</sup>، يضم هذا القطاع (1) ملعب رياضي، وبمساحة بلغت (7500م<sup>2</sup>) ونسبة (4.2%) من اجمالي مساحة الملاعب والساحات الرياضية، اما عدد العاملين في الملاعب بلغ (26 عاملاً) احتل قطاع الجزيرة الشمالي اعلاها بواقع (14) عاملاً ونسبة (53.8%) وادناه في قطاع الشامية الغربي الواقع بحي المتنزه بواقع (1) عامل ونسبة (3.1%) من اجمالي عدد العاملين في الملاعب.

ويتبين من الملحق (9) ان المساحة بلغت اعلاها في ملعب سومر الواقع بحي سومر الاولى، بمساحة (62224م<sup>2</sup>) ونسبة (34.9%)، فيما بلغت اقلها مساحة بملعب التضحية الواقع في حي التضحية، وبمساحة (41250م<sup>2</sup>) ونسبة (23.2%) تبلغ طاقتها الاستيعابية (3000) متفرج، ومن الخدمات التي تتوفر في هذه الملاعب منها وجود مصاطب لجلوس المتفرجين ومجهزه بإنارة ليلية، وكذلك مسيجة بأسلاك تحسباً لحالات الشغب التي تحصل عند الملاعب كما في الصورة (7) ومما تجدر الاشارة الى ان هناك ساحات رياضية شعبية مكشوفة تشغل المساحات الشاغرة الموجودة بين القطاعات السكنية او المخططة التي تتراوح (800 - 1400م<sup>2</sup>)<sup>(\*\*)</sup> يتم فيها ممارسة مختلف الالعاب الرياضية لاسيما لعبة كرة القدم التي بدأت بالانتشار في السنوات الاخيرة فهي ظهرت بعد سنة (2003)، وذلك نتيجة للتغيرات التي مر خلالها العراق وما رافقها من سد حاجة ملحة لفئة الشباب، واطهر من خلال تحليل انماط التوزيع بلغت قيمة معامل الجوار (1.5) وهو يدل على النمط المتباعد غير منتظم وذلك لان القيمة اكثر من (1.0) ان نمط التوزيع المتباعد هذا جاء بفعل النقص الحاصل في عدد الساحات والملاعب الرياضية بسبب عدم اتخاذها اماكن مستقلة خاصة مما ولد هوة واضحة بين العديد من قطاعات واحياء المدينة التي تفتقر الى خدماتها الشكل (20).

(\*) مقابلة مع مدير الشباب والرياضة عبد الحسن جابر لطيف بتاريخ 17 / 1 / 2020.

(\*\*) مقابلة مع مهندس السهلاني مدير الاشراف الفني للملاعب الرياضية في محافظة ذي قار بتاريخ 2 / 3 / 2020.



## الجدول (22)

التوزيع المكاني للملاعب والساحات الرياضية بحسب قطاعات مدينة الناصرية لعام 2019

ت	القطاع	عدد الملاعب والساحات الرياضية (1)	%	المساحة م <sup>2</sup> (2)	%	عدد العاملين (*)	%
1	الجزيرة الشمالي	6	54.5	94874	53.3	14	53.8
2	الجزيرة الغربي	2	18.2	19480	10.9	4	15.5
3	الجزيرة الشرقي	1	9.1	41250	23.2	3	11.5
4	الشامية الغربي	1	9.1	7500	4.2	1	3.8
5	الشامية الشرقي	1	9.1	15000	8.4	4	15.4
	المجموع	11	100	178104	100	26	100

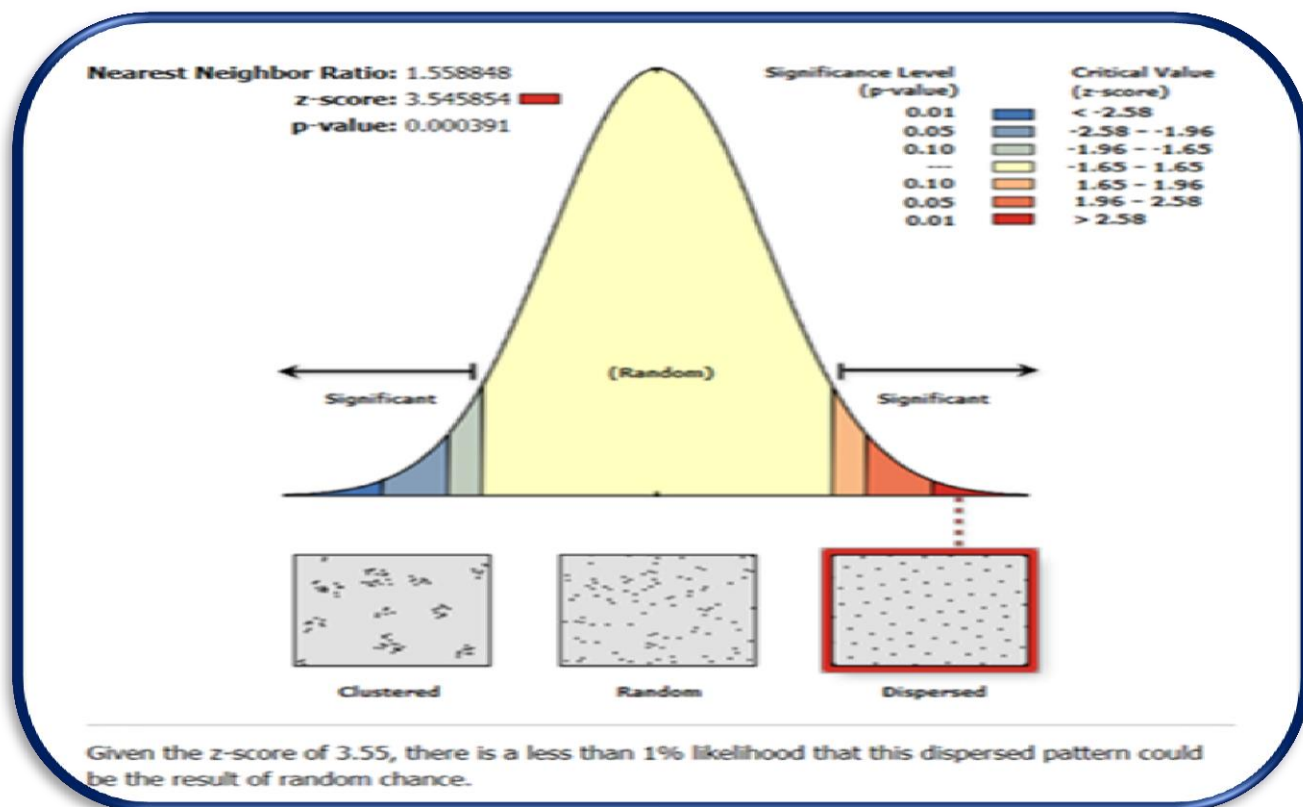
المصدر: الباحث بالاعتماد على (1) جمهورية العراق، وزارة الشباب والرياضة، شعبة الاملاك، (بيانات غير منشورة)، 2019

(2) جمهورية العراق، وزارة الشباب والرياضة، الشعبة الهندسية، (بيانات غير منشورة)، 2019.

(\*) الدراسة الميدانية

## الشكل (20)

تحليل صلة الجوار للملاعب والساحات الرياضية في مدينة الناصرية لعام 2019



المصدر: من عمل الباحث بالاعتماد على (1) بيانات الجدول (22) (2) تقنيات نظم المعلومات الجغرافية ARC

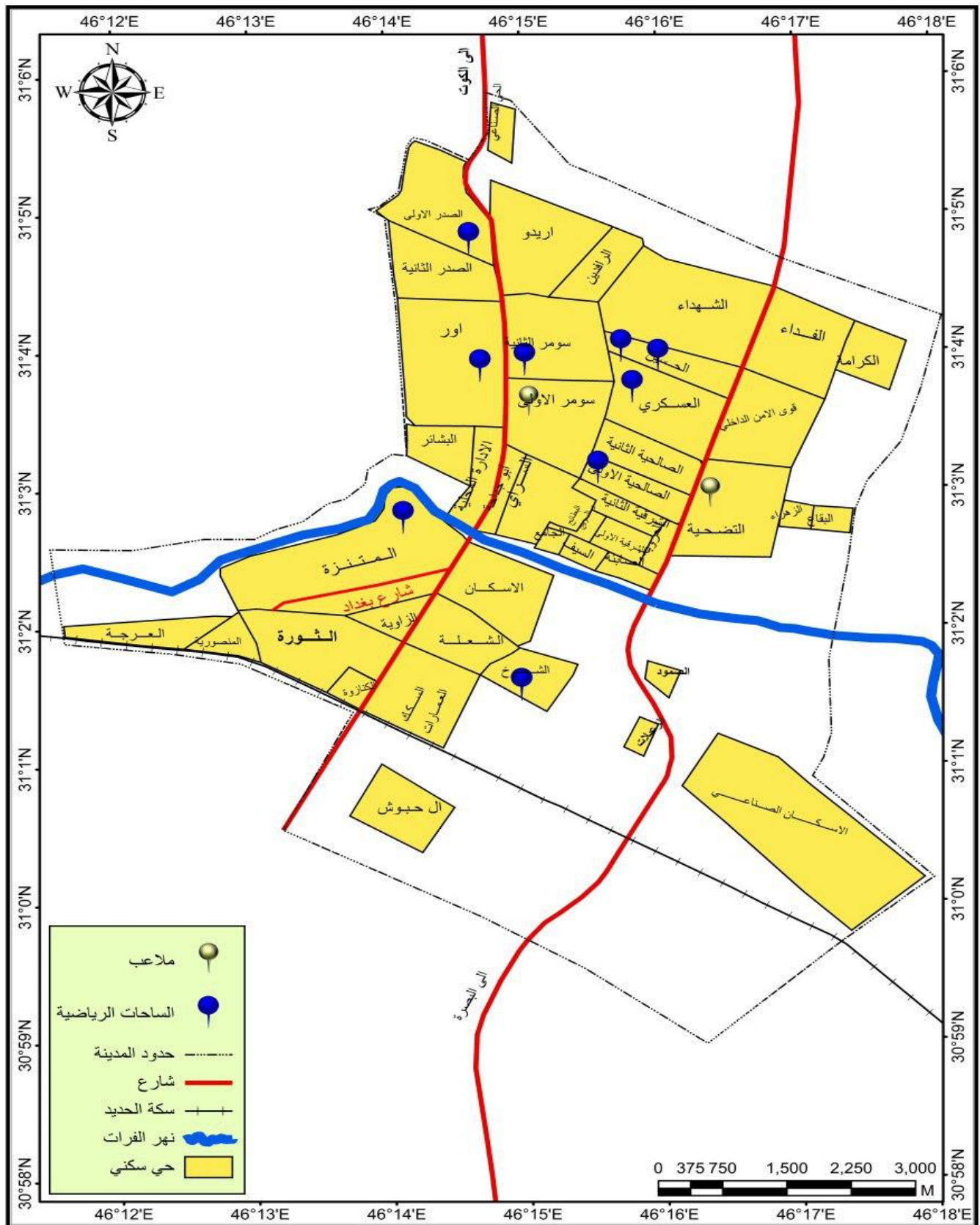
Map10.7







## الخريطة (12) التوزيع المكاني للملاعب والساحات الرياضية في مدينة الناصرية لعام 2019



المصدر: من عمل الباحث بالاعتماد على

- (1) جمهورية العراق، وزارة البلديات، الهيئة العامة للمساحة، مديرية بلدية الناصرية، شعبة GIS، 2019،  
وبرنامج Arc Map 10.7.
- (2) بيانات الجدول (22)





## الصورة (7) الملاعب والساحات الرياضية في مدينة الناصرية لعام 2019



التقطت بتاريخ 2020/2/8

### 6/ قاعات الرياضية :

تُعد من الخدمات الترفيهية المهمة التي يتجه اليها البعض من السكان المدينة لغرض ممارسة هواياتهم، وتُعد ذات أهمية ترفيهية وتوفر مساحات لاستيعاب الانشطة الرياضية المتنوعة (كالياقة البدنية، وبناء الاجسام، ورفع الاثقال، والرشاقة للنساء) وغيرها من الانشطة الرياضية، فضلاً عن ذلك لها دور كبير في تنمية وتطوير مواهب الشباب واستثمار اوقات الفراغ في ممارسة تلك الانشطة الترفيهية ذات المنفعة الصحية<sup>(1)</sup> وفيما يخص الخدمات المتوفرة في القاعات الرياضية تختلف من قاعة رياضية لأخرى فالبعض منها مجهز بشكل جيد لما يحتاجه المرتادين من خدمات بينما يعاني البعض الآخر من نقص في الخدمات المتوفرة، ولكنها على العموم تجذب انواع مختلفة من الفئات العمرية واغلبهم من فئة الشباب، يوجد منها (16) قاعة رياضية تخدم الذكور و(3) قاعات للإناث والتي تتدخل مع خدمات اخرى غير الانشطة الرياضية كالجوانب المتعلقة بالصحة والتجميل وتبين ان اقدم القاعات الرياضية في مدينة الناصرية هي قاعة (الاولئ) الواقعة ضمن القطاع المركزي في حي (السراي) والذي اسس في سنة (1998)<sup>(\*)</sup>، ولكن اغلب القاعات الرياضية بدأت بالانتشار بعد

(1) لبنى جمعة ابراهيم، مصدر سابق، ص 27

(\*) مقابلة مع كابتن القاعة COLDS GYM علي حسن بتاريخ 22 / 1 / 2020



سنة (2003)، وهذا ما يدل على تزايد الطلب على هذا النوع من الخدمات مع ازدياد اعداد السكان في المدينة فضلاً عن ارتفاع المستوى الاقتصادي والثقافي.

وتشير معطيات الجدول (23) والخريطة (13)، ان عددها في مدينة الناصرية لعام (2019) هو (19) قاعة تتوزع هذه القاعات على (5) قطاعات سكنية، إذ تستقطب كافة الشباب (ذكوراً ، وإناثاً) وبمختلف الاعمار والمستويات وتتوزع بشكل غير منتظم وتختلف مساحاتها واعدادها من قطاع لآخر، إذ يأتي قطاع الشامية الشرقي في المرتبة الأولى بلغت مساحته (1750 م<sup>2</sup>) ونسبة (34.4%) بواقع (7) قاعات، في حين جاء بالمرتبة الثانية قطاع المركزي يضم (5) قاعات، وبمساحة سجل (1552 م<sup>2</sup>) ونسبة (29.7%) من اجمالي مساحة القاعات في المدينة، احتل قطاع الجزيرة الغربي المرتبة الاخيرة بواقع (2) قاعة رياضية ونسبة (10.5%)، وبمساحة بلغت (500 م<sup>2</sup>) ونسبة (9.7%) من اجمالي مساحتها البالغة (5152 م<sup>2</sup>)، اما عدد العاملين في الخدمة فبلغ (47 عاملاً) سجل اعلى عدد ضمن قطاع (الشامية الشرقي، والمركزي) بواقع (15) ونسبة (31.9%) عامل لكل قطاع، وادناه في قطاع الجزيرة الشمالي إذ سجل (5) عامل ونسبة (10.9%) من اجمالي عدد العاملين.

ويلحظ من الملحق (10) ان القاعات الرياضية أيضاً تباينت بأعدادها ومساحتها في الاحياء الموزعة عليها الخدمة، الصورة (8) إذ شكلت اعلاها مساحة في قاعة (العراق جيم) الواقعة بحي الشرقية الثانية وبمساحة بلغت (600 م<sup>2</sup>)، فيما سجلت اقلها مساحة في قاعة (بدي تاك) الواقعة ضمن حي الشموخ، وبمساحة (150 م<sup>2</sup>) من اجمالي مساحة القاعات الرياضية في المدينة، اما بخصوص التحليل المكاني لقرينة الجار الاقرب فيتضح من الشكل (21) ان نمط التوزيع لهذه الخدمة بلغ (1) وتدل القيمة على ان الظاهرة تميل الى العشوائية في توزيعها مقارنة مع الظواهر الاخرى.

الجدول (23) التوزيع المكاني للقاعات الرياضية في مدينة الناصرية لعام 2019

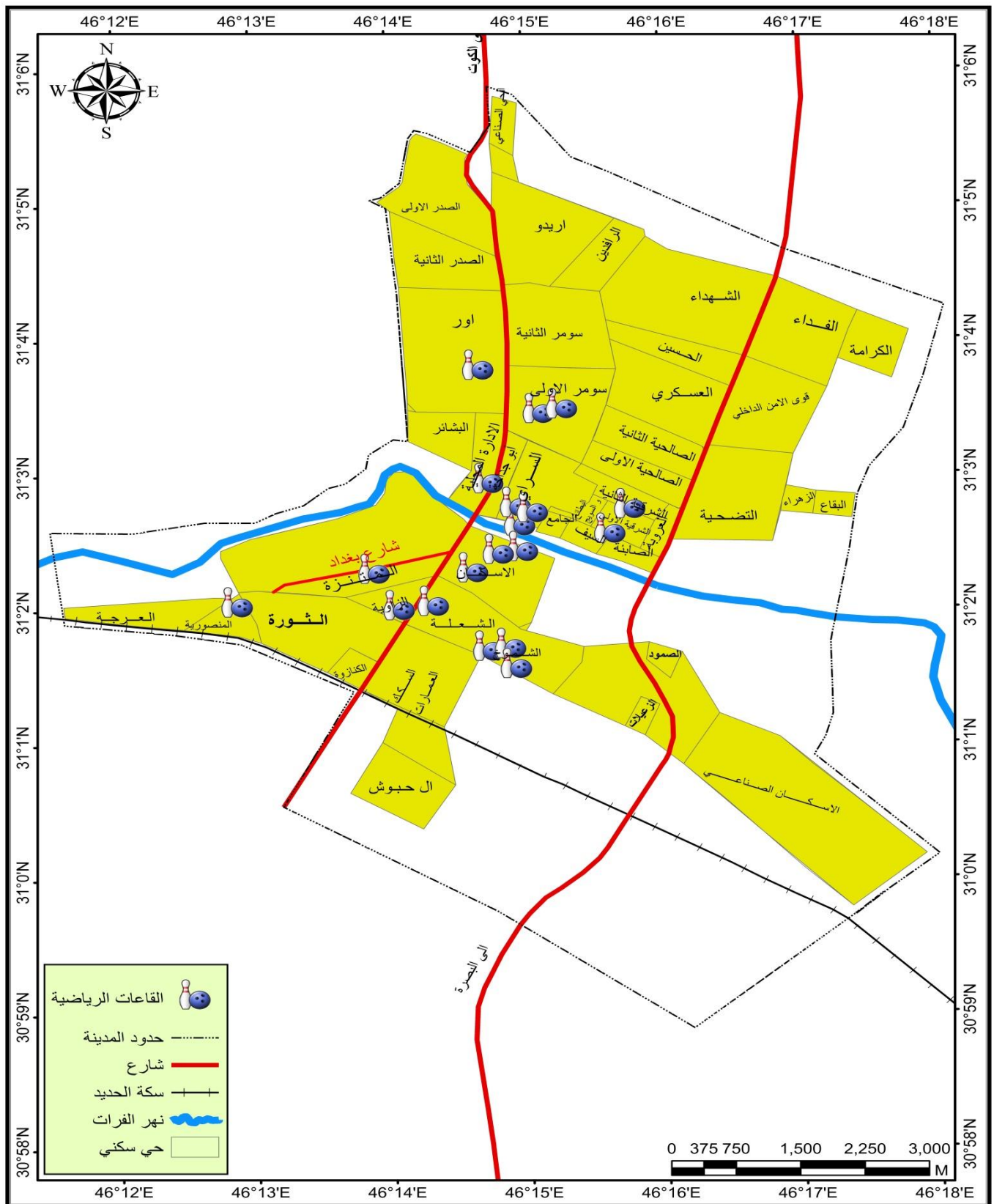
ت	القطاع	عدد القاعات (*)	%	المساحة م <sup>(1)</sup>	%	عدد العاملين	%
1	المركزي	5	26.4	1525	29.7	15	31.9
2	الجزيرة الشمالي	2	10.5	650	12.6	5	10.8
3	الجزيرة الغربي	2	10.5	500	9.7	6	12.7
4	الشامية الغربي	3	15.8	700	13.6	6	12.7
5	الشامية الشرقي	7	36.8	1750	34.4	15	31.9
	المجموع	19	100	5125	100	47	100

المصدر: الباحث بالاعتماد على (1) جمهورية العراق، دائرة صحة محافظة ذي قار، قسم التدريب والتنمية البشرية، 2019.

(\*) الدراسة الميدانية



## الخريطة (13) التوزيع المكاني للقاعات الرياضية في مدينة الناصرية لعام 2019



المصدر: من عمل الباحث بالاعتماد على

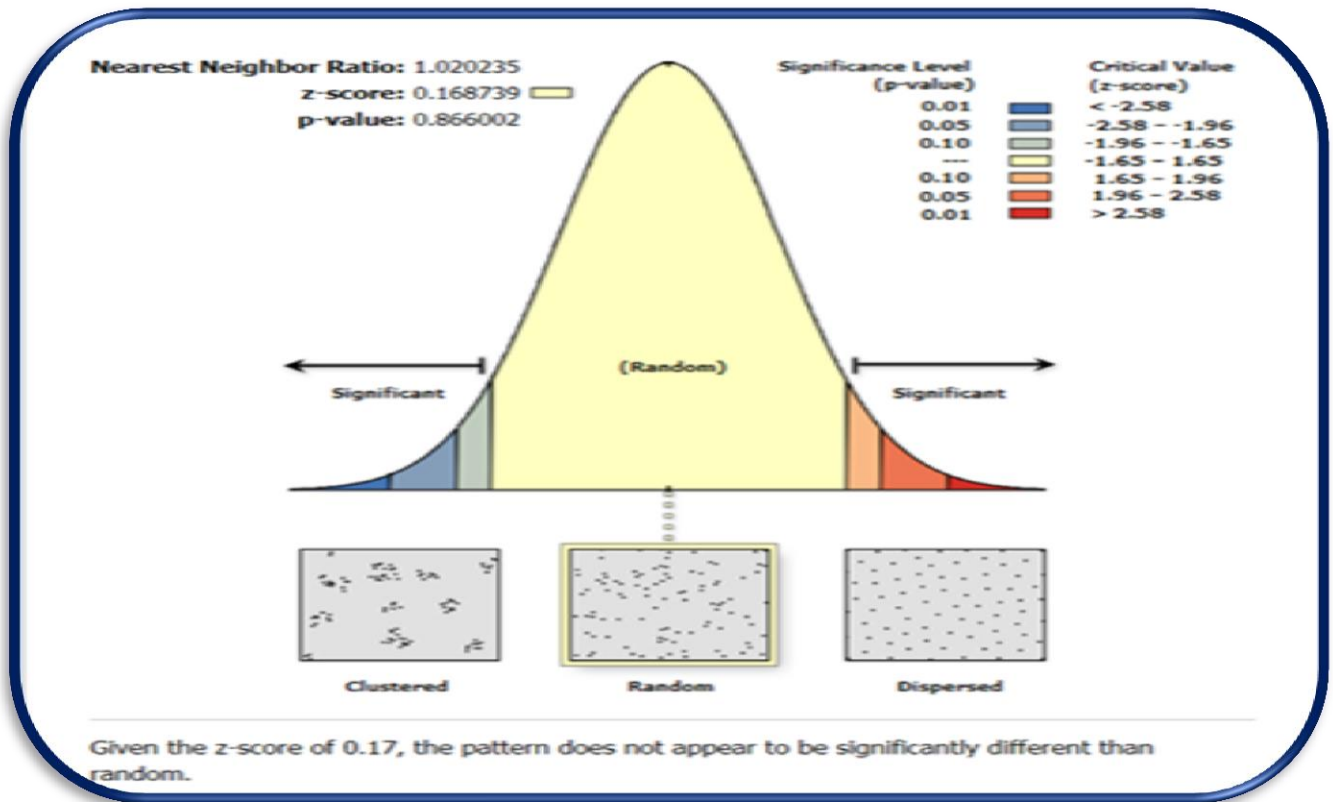
(1) جمهورية العراق، وزارة البلديات، الهيئة العامة للمساحة، مديرية بلدية الناصرية، شعبة GIS، 2019، وبرنامج ARC Map

10.7. (2) بيانات الجدول (23)





الشكل (21) تحليل صلة الجوار للقاعات الرياضية في مدينة الناصرية لعام 2019



المصدر: من عمل الباحث بالاعتماد على<sup>(1)</sup> بيانات الجدول (23)<sup>(2)</sup> تقنيات نظم المعلومات الجغرافية ARC Map 10.7

الصورة (8) قاعات الرياضية في مدينة الناصرية لعام 2019



التقطت بتاريخ 2020/1/22





## 7/ المنتديات والنوادي الرياضية:

منتدى الشباب هو عبارة عن مؤسسة رسمية مهمتها استثمار اوقات فراغ الشباب استثماراً واعياً وموجهاً وتوفير الخدمات لهم وتنظم انشطتهم وفعالياتهم المتنوعة ودفعهم للمساهمة الايجابية الفعالة<sup>(1)</sup>، اما النوادي الرياضية هي وسيلة من وسائل تطور المجتمع باعتبارها مؤسسة تربية ترفيهية رياضية يتم فيها بناء واعداد الشباب اعداداً اجتماعياً ونفسياً وبدنياً وتزودهم بالثقافة العامة، وتشرف عليها هيئة قانونية بهدف اطلاق مواهب الشباب والرياضيين واستغلال اوقات فراغهم من العاب وممارسات رياضية مختلفة تعود بالنفع على الشباب ثم المجتمع<sup>(2)</sup>، ولاسيما ان مثل هذه المؤسسات وجد فيها الشباب للتعبير عن آرائهم والترفيه واستثمار كل الطاقات واوقات الفراغ بما يعود عليهم بالفائدة.

يوجد في مدينة الناصرية(6) منتديات وندية رياضية، ومجموع مساحتها(93372 م<sup>2</sup>) موزعة في ارجاء المدينة، متركزة ضمن قطاعات(الجزيرة الشمالي، الجزيرة الغربي، الشامية الغربي) بينما يخلو القطاع (المركز، والشامية الشرقي، والجزيرة الشرقي) من هذه الخدمة وهذا ما جعل التوزيع غير متكافئ، يتضح من الجدول(24) والخريطة(14)، ان قطاع الجزيرة الشمالي استحوذ المرتبة الأولى، بالمساحة بلغت(66914 م<sup>2</sup>) ونسبة (71.6%) من اجمالي مساحتها، بينما جاء بالمرتبة الثانية قطاع الشامية الغربي سجل مساحة(22695 م<sup>2</sup>) ونسبة(24.3%)، في حين احتل قطاع الجزيرة الغربي بالمرتبة الاخيرة بمساحة بلغت (3763 م<sup>2</sup>) ونسبة (4.1%) من اجمالي مساحة المنتديات والنوادي في منطقة الدراسة، اما عدد العاملين في الخدمة بلغ (38 عاملاً) احتل قطاع الجزيرة الشمالي والشامية الغربي اعلاها إذ بلغ (14 عاملاً) لكل قطاع ونسبة (36.8%)، وتبين ان أعلى مساحة سجلت في منتدى الناصرية ونادي الثقافة والفنون وبمساحة(62414 و 14445 م<sup>2</sup>) ونسبة(66.8 و 15.5%) على التوالي الواقعة ضمن حي سومر والزاوية، بينما جاء اقلها في منتدى الناصرية النسوي ونادي البلديات الواقعة ضمن حي الادارة المحلية وسومر، وبمساحة بلغت(2623 و 4500) ونسبة(2.8 و 4.8%) على التوالي من اجمالي مساحة القاعات الرياضية. وتسهم مثل هذه المؤسسات الثقافية برعاية الشباب واليافعين الذين يأتون اليها من اماكن متعددة في المدينة لأجل المشاركة للفعاليات الرياضة التي تقدم نوعاً من انواع الترفيه الذي يساعد على الارتقاء بمستوى الافراد الجسدي والفكري، وتقدم مختلف الخدمات الرياضية الفنية والعلمية والثقافية وغيرها وانها تمارس دوراً فاعلاً في تطوير القيم والمفاهيم السائدة بين المجتمع وخاصةً الشباب، اما عن توزيع هذه المراكز فقد انحصر

(1) سعد محمد قطب، سمير عباس عمر، الادارة والتنظيم في مجال التربية الرياضية، مديرية دار الكتب للطباعة والنشر، الموصل، 1982، ص151.

(2) لبنى جمعة ابراهيم، مصدر سابق، ص22.





في قطاعات دون اخرى الامر الذي جعل جهات المدينة الاخرى تقتقر لمثل هذا النوع من الفعاليات والخدمات الموجهة للشباب. الصورة(9)، اما بخصوص تحليل صلة الجوار فتبين من الشكل(22) ان قرينة الجار الاقرب بلغت (35.0) ومن ثم فإن الظاهرة تتخذ الخط العشوائي المتشتت لان قيمة اكثر من (2.0)، بسبب قلة اعداد المنتديات والنوادي الرياضية.

الجدول (24) التوزيع المكاني للمنتديات والنوادي الرياضية بحسب الاحياء والقطاعات السكنية في مدينة الناصرية للعام (2019)

القطاع السكني	الحي السكني	اسم المنتديات والنوادي الرياضية <sup>(1)</sup>	المساحة (م <sup>2</sup> ) <sup>(2)</sup>	%	عدد العاملين <sup>(3)</sup>	%	التأسيس
الجزيرة الشمالي	سومر	منتدى الناصرية	62414	66.8	11	28.9	2012
		نادي البلديات	4500	4.8	3	7.9	2012
المجموع		2	66914	71.6	14	36.8	
الجزيرة الغربي	الادارة المحلية	منتدى الناصرية النسوي	2623	2.8	6	15.8	2009
		نادي الناصرية	1140	1.2	4	10.5	2011
المجموع		2	3763	4.1	10	26.4	
الشامية الغربي	الزاوية	منتدى الثقافة والفنون	14445	15.5	10	26.3	2002
		نادي ذي قار	8250	8.8	4	10.5	2014
المجموع		2	22695	24.3	14	36.8	
المجموع الكلي		3	93372	100	38	100	

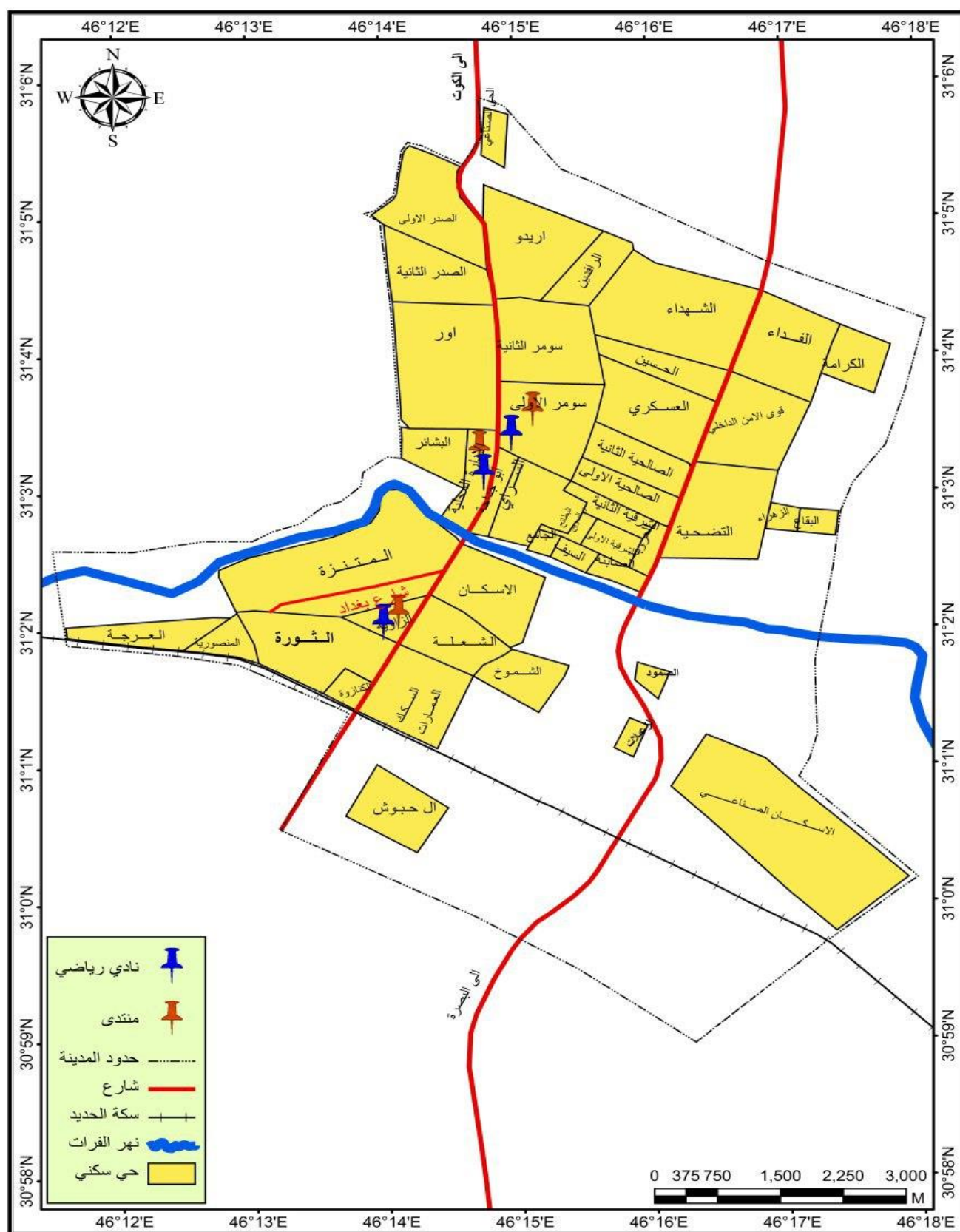
المصدر : من عمل الباحث بالاعتماد على

(1) جمهورية العراق، مديرية الشباب والرياضة محافظة ذي قار، قسم المتابعة والملاك، (بيانات غير منشورة)، 2019 .

(2) جمهورية العراق، وزارة الشباب والرياضة، الشعبة الهندسية، (بيانات غير منشورة)، 2019.

(3) الدراسة الميدانية.

**الخريطة (14) التوزيع المكاني للمنتديات وال نوادي الرياضية في مدينة الناصرية لعام 2019**

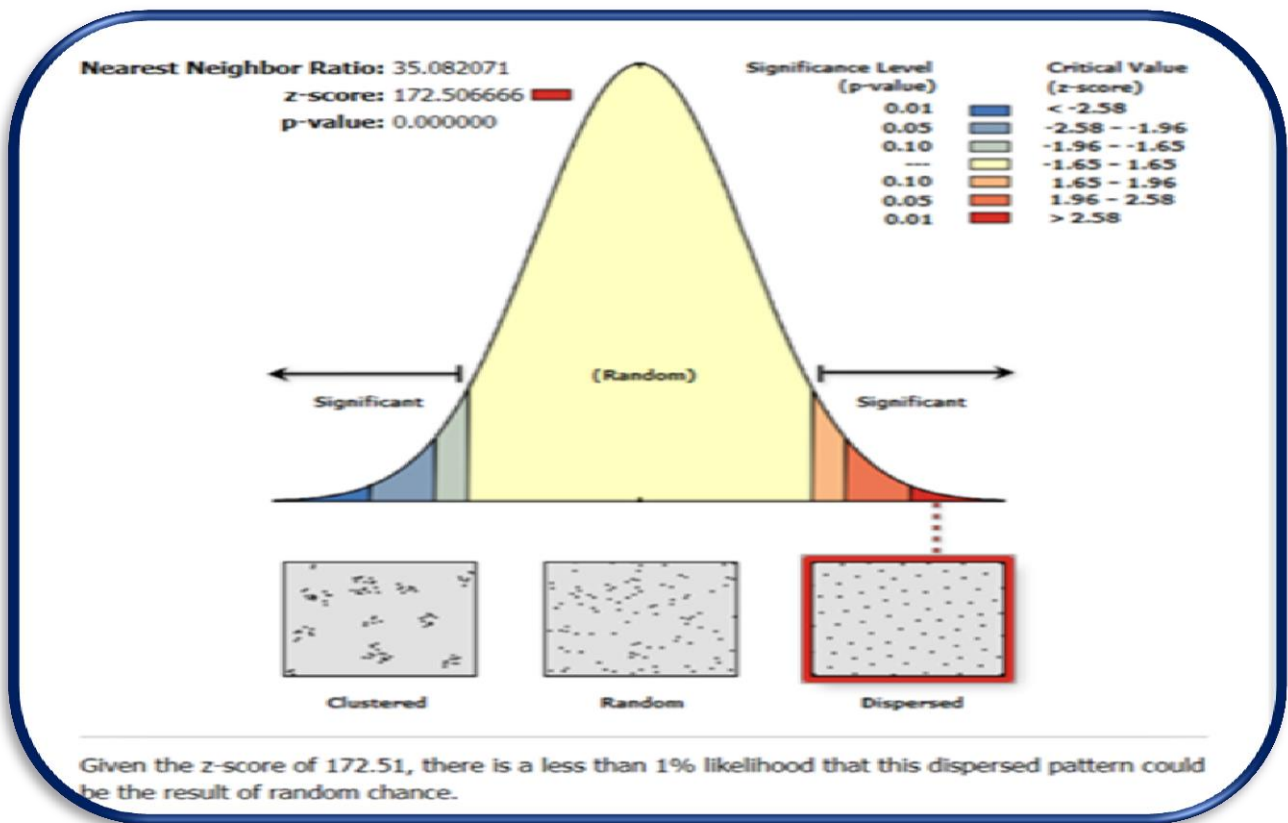


المصدر: من عمل الباحث بالاعتماد على

- (1) جمهورية العراق، وزارة البلديات، الهيئة العامة للمساحة، مديرية بلدية الناصرية، شعبة GIS، 2019، وبرنامج ARC Map 10.7.
- (2) بيانات الجدول (24)



الشكل (22) تحليل صلة الجوار للمنتديات والنوادي الرياضية في مدينة الناصرية لعام 2019



المصدر: من عمل الباحث بالاعتماد على (1) بيانات الجدول (24) (2) تقنيات نظم المعلومات الجغرافية ARC Map 10.7

الصورة (9) منتدى الناصرية النموذجي في حي سومر الاولى لعام 2019



التقطت بتاريخ 2020/2/29





## 8/ قاعات الاعراس والمناسبات:

وهي القاعات التي تقام فيها جميع المناسبات مثل حفلات التخرج واعياد الميلاد ، فضلا عن حفلات الاعراس وكثير من المناسبات التي لا يستحسن اقامتها بالمنزل لذا يكون أيجار هذه القاعات مناسباً لشريحة كبيرة من المجتمع، ونظراً لارتفاع المستوى الاقتصادي وانعكاسه على القدرة الشرائية وما رافقها من تغيرات اجتماعية مما نتج عنه وجود حاجة الى خدمات غير متوفرة سابقاً في المدينة، بعد ان كانت هذه الانشطة تمارس في البيوت مما لجأت بعض الاسر الى مزاولتها في قاعات خاصة.

يظهر من بيانات الجدول (25) والخريطة (15)، وجود (6) قاعات في منطقة الدراسة، توزعت على قطاعين (الشامية الشرقي، والشامية الغربي)، بينما تملأ بقية القطاعات من هذه الخدمة وقد شغلت مساحة بلغت (1850 م<sup>2</sup>) وتتباين القاعات من ناحية المساحة، إذ نال المرتبة الأولى قطاع الشامية الشرقي بواقع (3) قاعات وبمساحة (950 م<sup>2</sup>) ونسبة (51.4%)، بينما جاء قطاع الشامية الغربي بالمرتبة الثانية ضم (3) قاعات أيضاً، وبمساحة بلغت (900 م<sup>2</sup>) ونسبة (48.6%) من اجمالي مساحة القاعات في المدينة. اما عدد العاملين في الخدمة بلغ (79 عاملاً) سجل اعلى عدد ضمن قطاع الشامية الغربي بواقع (43) عامل.

ويتضح ان اكبر مساحة للخدمة على مستوى القاعات سجلت في قاعة عشتار الواقعة بحي المنتزه بلغت (450 م<sup>2</sup>) ونسبة (3، 24%) من اجمالي مساحة القاعات، بينما ادناه في قاعة قصر الجنوب الواقعة ضمن حي الزاوية، وبمساحة (200 م<sup>2</sup>) ونسبة (10.8%) من اجمالي مساحتها .

وتبين ان هذه الخدمة تنتزع على قطاعات معينة في منطقة الدراسة وبشكل غير متساوي، بسبب وقوع اغلبها على ضفاف نهر الفرات مما يرسم على معالمها الطابع الجمالي، الصورة (10)، لاسيما شغلت مواقع هذه الخدمة الشوارع الرئيسية ضمن احياء المدينة، لسهولة الوصول ووجود المساحات الواسعة ولبعدها عن منافسة الخدمات الاخرى، لذا تقدم خدمات ترفيهية لسكان المدينة خصوصاً والمحافظة عموماً وذلك لقلّة هذا النوع من الخدمات في مناطقهم، وقد كشفت مخرجات تحليل التوزيع المكاني لقاعات الاعراس ان قيمة الجار الاقرب بلغت (2.2) الشكل (23) وهذا يدل على ان الخدمات المتعلقة بقاعات الاعراس والمناسبات تميل الى العشوائي المتشتت، ويرى الباحث أن سبب نشوء هذا النمط يعود إلى قلة أعداد القاعات في المدينة واقتصار تركيزها في بعض القطاعات إلى درجة تصل إلى التقابل والتجاور فيما بينها ولاسيما في الأحياء الواقعة وسط المدينة، نظراً لما تعانيه هذه الأحياء من تكتل عمراني وسكاني مقارنة مع أحياء المدينة الأخرى .





الجدول (25) التوزيع المكاني لقاعات الاعراس والمناسبات بحسب الاحياء والقطاعات السكنية في مدينة الناصرية للعام (2019)

القطاع السكني	الحي السكني	اسم القاعة	المساحة (م <sup>2</sup> ) <sup>(1)</sup>	%	عدد العاملين <sup>(*)</sup>	%	التأسيس
الشامية الشرقي	الاسكان القديم	اعراس الباشا	250	13.5	17	21.5	2017
		العروسة	300	16.2	7	8.9	2018
		البيت الشامي	400	21.6	12	15.2	2018
المجموع		3	950	51.4	36	45.6	
الشامية الغربي	الزاوية	قصر الجنوب	200	10.8	12	15.2	2019
	المتنزه	عشتار	450	24.3	20	25.3	2020
		الامير للأفراح	250	13.5	11	13.9	2019
المجموع		3	900	48.6	43	54.4	
مجموع الكلي		6	1850	100	79	100	

المصدر: من عمل الباحث بالاعتماد على <sup>(1)</sup> جمهورية العراق، وزارة الثقافة والسياحة والآثار، هيئة السياحة، قسم سياحة محافظة

ذي قار (بيانات غير منشورة)، 2019

<sup>(2)</sup> الدراسة الميدانية

#### 9/ المتاحف والمكتبات العامة:

يعرف المتحف بأنه مؤسسة تقام بشكل دائم بغرض حفظ المتقنيات الاثرية والفنية ودراستها والتسامي بمختلف وسائل العرض والصيانة<sup>(1)</sup>، فهي مؤسسة دون هدف ربحي في خدمة المجتمع وتطوره، فضلاً عن كونه مكان لعرض نتائج تاريخية وعلمية وفنية وغيرها، يقدمها للجمهور بهدف الدراسة والترفيه تحقق المتعة للسكان<sup>(2)</sup>، وتُعد المتاحف مؤسسات ثقافية واجتماعية بالغة الأهمية للمجتمعات وهي جزء مهم من الخدمات الترفيهية، إذ تقدم حالات العرض فيها المعرفة الى الزائرين من خلال معروضاتها، ومنذ نشوء المتاحف استمرت وظيفتها الاجتماعية ثابتة تعمل على جذب الزائرين<sup>(3)</sup>، فضلاً عما تعكسه هذه المؤسسات الثقافية تاريخ البلد الحضاري، وغالباً ما تأخذ مواقع المتاحف مراكز المدن نظراً لارتباطها بالمؤسسات التجارية والخدمية لتكون

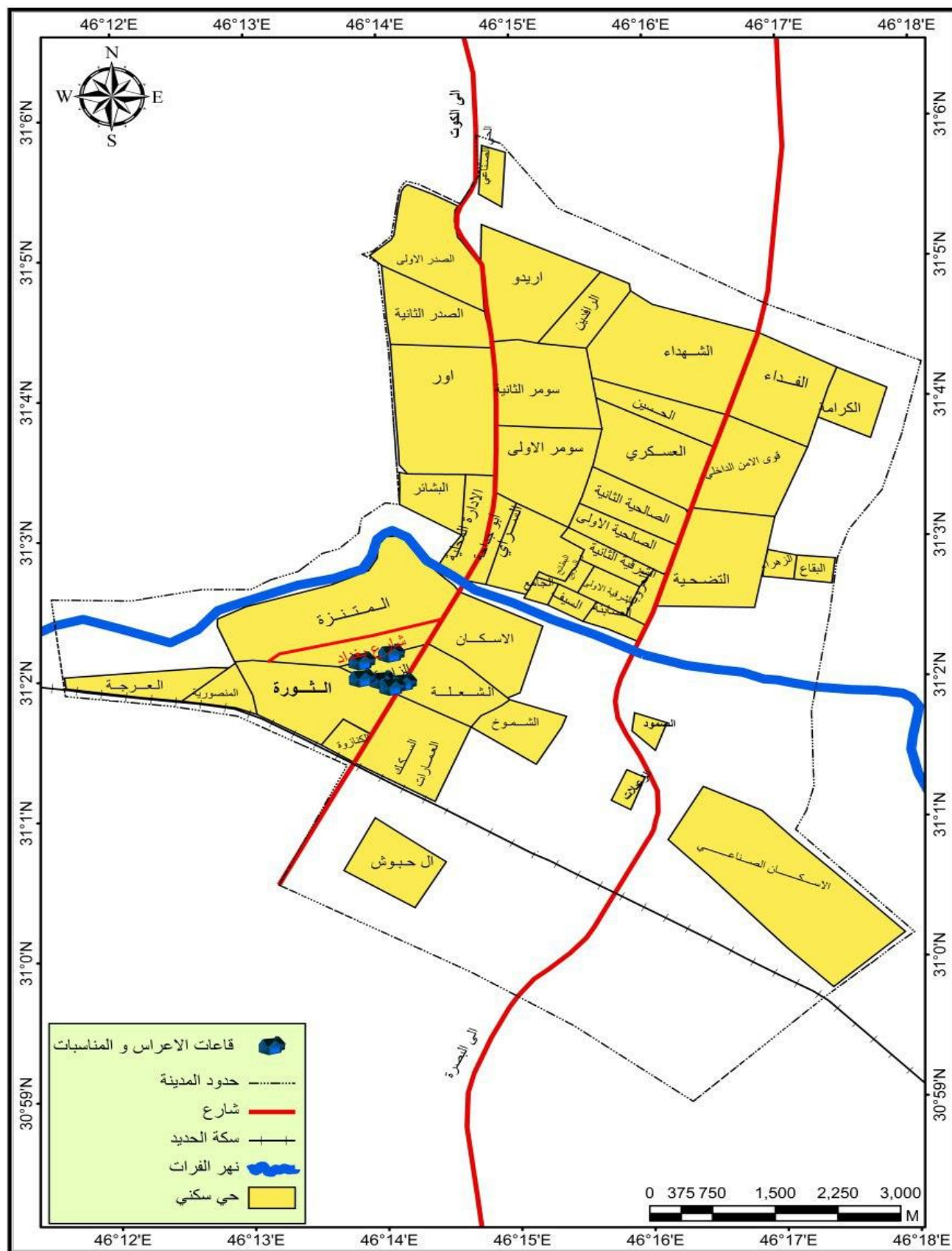
<sup>(1)</sup> نعيم الزبيدي، جمعة حريز، دور المتاحف في دعم الذاكرة الاجتماعية، مجلة الدراسات في التاريخ والآثار، جامعة المثنى، العدد 66، 2018، ص 225.

<sup>(2)</sup> سعد الحجى، متاحف الآثار هويتها، تطورها وواقعها المعاصر، مجلة جامعة دمشق، المجلد 30، العدد 3 و4، 2014، ص 556.

<sup>(3)</sup> مقدم مجيد الكركجي، اثر خصائص التنظيم الفضائي والبصري لأبنية المتاحف في تشكيل انماط الزيارة ( دراسة مقارنة بين ابنية المتاحف العراقية والعالمية ) الجامعة التكنولوجية، المجلد 2، العدد 8، 2012، ص 138.



**الخريطة (15) التوزيع المكاني لقاعات الاعراس والمناسبات في مدينة الناصرية لعام 2019**

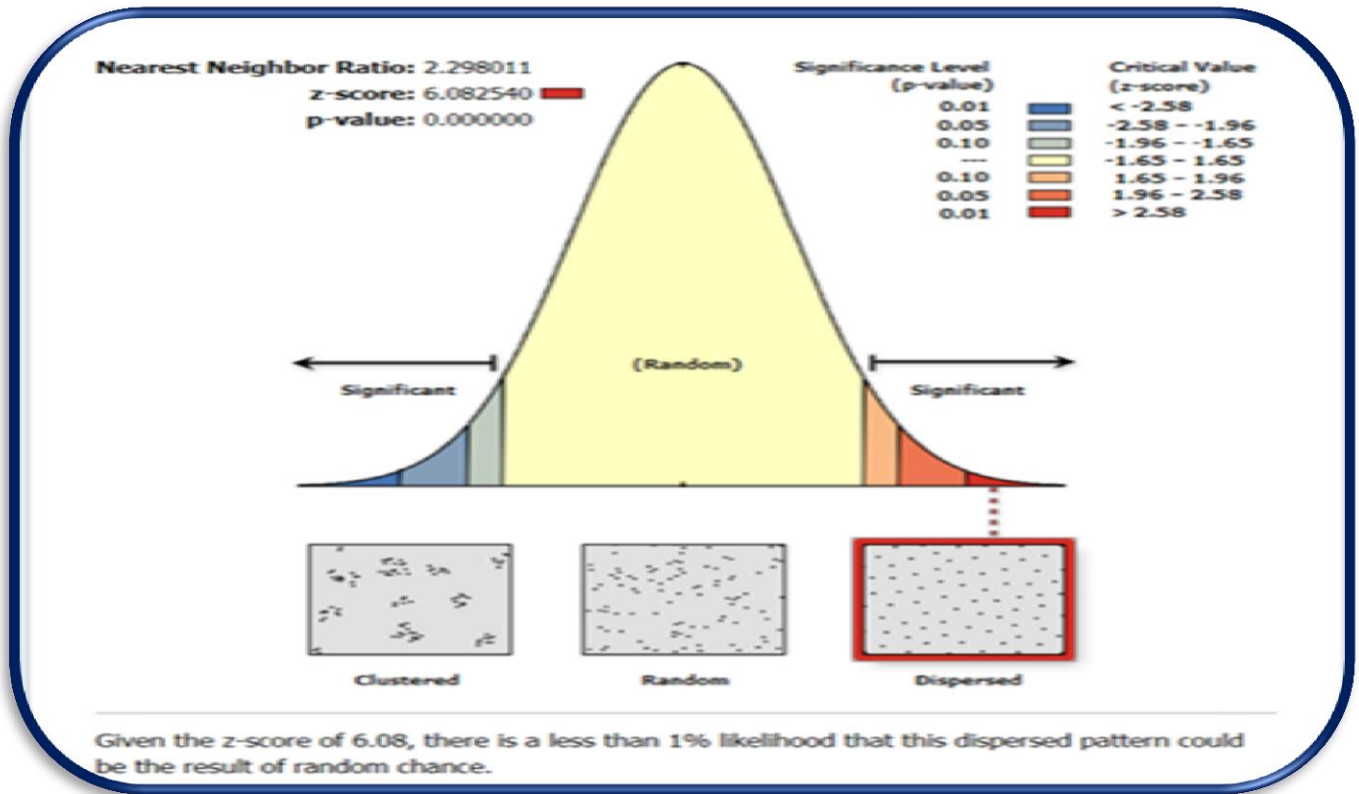


المصدر: من عمل الباحث بالاعتماد على،

- (1) جمهورية العراق، وزارة البلديات، الهيئة العامة للمساحة، مديرية بلدية الناصرية، شعبة GIS، 2019، وبرنامج ARC Map 10.7.
- (2) بيانات الجدول (25)



الشكل (23) تحليل صلة الجوار للقاعات الاعراس والمناسبات في مدينة الناصرية لعام 2019



المصدر من عمل الباحث بالاعتماد على <sup>(1)</sup> بيانات الجدول (25) <sup>(2)</sup> تقنيات نظم المعلومات الجغرافية ARC Map 10.7  
الصورة (10) قاعات الاعراس والمناسبات في مدينة الناصرية لعام 2019



التقطت بتاريخ 2020/2/27



سهولة الوصول بالنسبة لروادها<sup>(1)</sup>، فالمتحف يجمع ما بين مهمتين الأولى مهمة ترفيهية تهدف الى الاستمتاع بما يوجد من معروضات داخل المتحف، والثانية عملية تهدف الى خدمة احتياجات المجتمع المعرفية والدارسين خاصة<sup>(2)</sup>.

ان قلة الاهتمام بهذا النوع من الخدمات الترفيهية في مدينة الناصرية بالرغم من أهميتها الواضحة في زيادة وعي وثقافة الانسان العلمية، فقد اقتصرَت سوى على متحف واحد الذي تأسس عام 1969 على ضفاف نهر الفرات في قطاع الشامية الغربي بحي المنتزه وبمساحة بلغت (10000 م<sup>2</sup>) في حين بلغ عدد العاملين (17) عاملاً<sup>(\*)</sup>، وتتخللها ساحات وحدائق مكشوفة من جميع الجهات وفيها مصاطب للجلوس واستراحة الزوار، وهو بذلك يعد ثالث متحف بالعراق بعد المتحف الوطني ببغداد ومتحف الموصل، الخريطة (16) والصورة (11)، لذلك لا يشهد أي اقبال من قبل السكان عدا بعض الزيارات التي تتم من قبل طلبة الجامعات والمدارس للتعرف على تاريخ الحضارة العراقية القديمة، واعيد تأهيل متحف الناصرية الحضاري في 2015/3/26 بعد اغلاقه منذ 25 عام لكونه الواجهة الحضارية الأهم لمحافظة ذي قار، وكما هو معلوم فإن حركة السياحة نشطت في متحف الناصرية الحضاري بداية من عام 2015 واعداد الزائرين للمتحف وحسب السنوات موزعين على ثلاث فئات العراقيين والعرب والاجانب، إذ نلاحظ ان العدد الاجمالي للسياح لمتحف الناصرية الحضاري قد بلغ (7596) للمدة من (2015-2017)، وقد بلغت اخر احصائية لعدد الزوار في شهر آذار لعام 2018 حوالي (1166)، العراقيين (1159) والاجانب (7 زائر)، وفي شهر نيسان لنفس العام بلغ (335)، العراقيين (331) والاجانب (4 زائر)<sup>(3)</sup>، ولم يحظ هذا المتغير بأهمية واضحة في مدينة الناصرية، رغم انه احد الجوانب المهمة لزيادة ثقافة الانسان ووعيه، الا ان الاهتمام به لا يزال محدوداً إذ لابد من توجهات اعلامية بطريقة بسيطة وسهلة تدفع فضول الناس لمشاهدته والتعرف على مقتنياته، ومن ثم يتولد الانتماء للمكان مما يعطي فرصة لتطوير مثل هذه المتغيرات المهمة كما هو معروف في اغلب دول العالم.

(1) مسعود مصطفى الكناني، علم السياحة والمتنزهات، مطابع وزارة التعليم العالي، جامعة الموصل، 1990، ص 397 - 398.

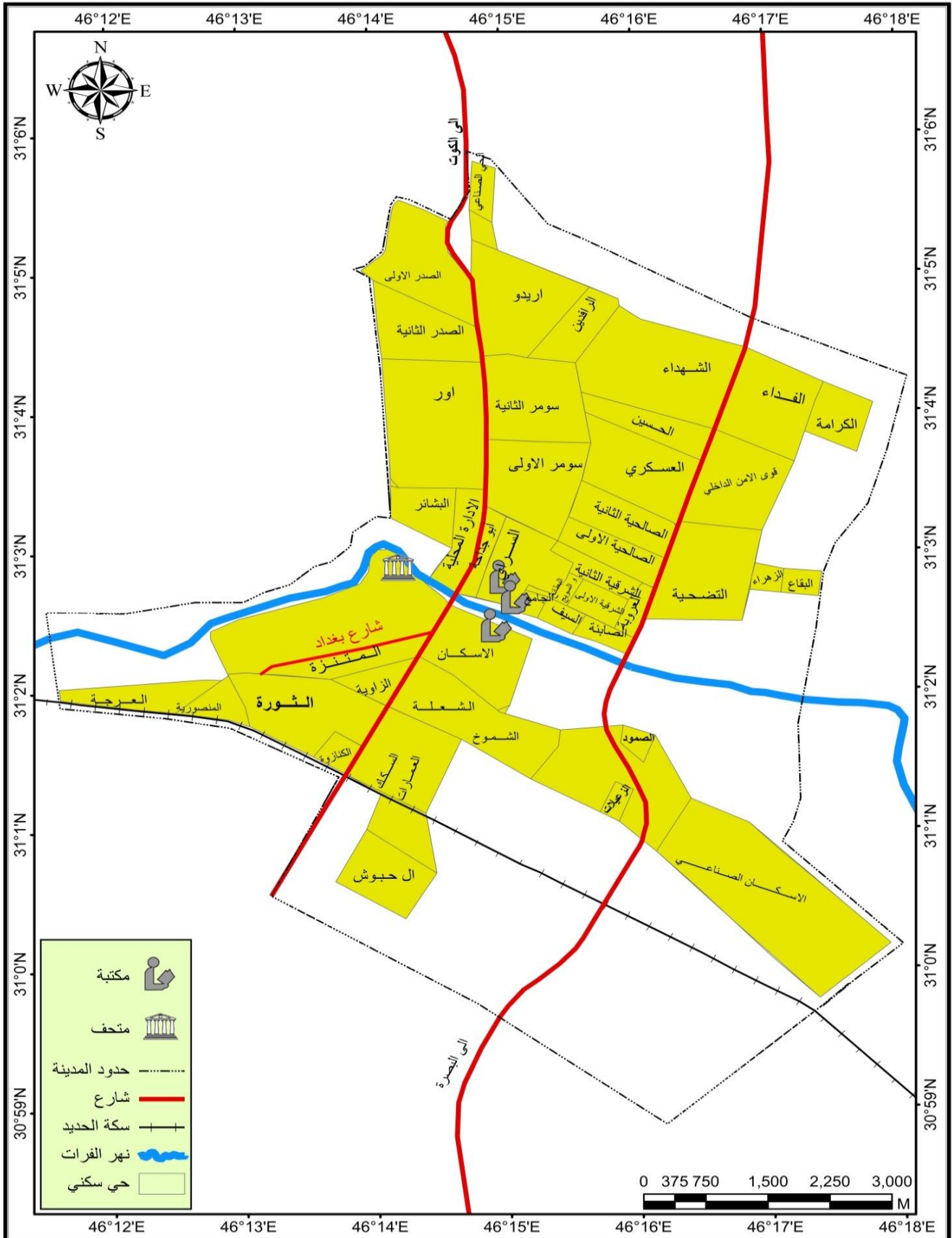
(2) عدي يوسف مخلص، تطوير المتاحف لأغراض التعليم، مجلة التراث والحضارة، يصدرها المركز الاقليمي لصيانة الممتلكات الثقافية في الدول العربية، العدد 3، بغداد، 1981، ص 14.

(\*) مقابلة شخصية مع اقبال كاظم، مديرة متحف الناصرية الحضاري، بتاريخ 13 / 2 / 2020

(3) جمهورية العراق، وزارة السياحة والآثار، الهيئة العامة للآثار والتراث، دائرة المتاحف العامة، متحف الناصرية الحضاري، الشعبة الرقابية، (بيانات غير منشورة) 2018.



الخريطة (16) التوزيع المكاني للمتاحف والمكتبات العامة في مدينة الناصرية لعام 2019



المصدر: من عمل الباحث بالاعتماد على جمهورية العراق، وزارة البلديات، الهيئة العامة للمساحة، مديرية بلدية الناصرية،

شعبة GIS، 2019، وبرنامج ARC Map 10.7.



## الصورة (11) متحف الناصرية الحضاري لعام 2019



التقطت بتاريخ 2020/2/2

اما المكتبات تعرف بأنها المكان الذي يقدم خدماتها بالمجان لجميع فئات المجتمع بدون تمييز، فهي مستودع للأرت الحضاري والتي تعمل على تنظيمه بالشكل الذي يحقق الغاية المطلوبة بأيسر الطرق واسرعها، وتُعد جزء مهم من الخدمات الترفيهية والاجتماعية والتعليمية<sup>(1)</sup> ويتضح ان مدينة الناصرية تفتقر الى هذا النوع من الخدمات الترفيهية التي لها أهمية في زيادة ثقافة ووعي الفرد، فهي لا تزال قليلة، إذ لا يوجد منها سوى (3) مكتبة عامة، والخريطة (16) الصورة (12) شغلت مساحة بلغت (1350م<sup>2</sup>) الأولى تمثلت بـ (المكتبة المركزية) الواقعة في قطاع الشامية الشرقي بحي الاسكان القديم على ضفاف نهر الفرات بمساحة (1000م<sup>2</sup>) وبلغ عدد العاملين فيها (14 عاملاً)<sup>(\*)</sup>، وهي على الرغم من قدمها واحتوائها لعدد كبير من الكتب والمقالات والأطاريح والرسائل التي تضيء الباحث او القارئ بالمعلومات المطلوبة، وتقدم خدماتها الى منتسبي المؤسسات الحكومية وغير الحكومية والطلبة والباحثين، إلا ان اقبال المطالعين عليها قليل بسبب عدم تأهيلها بالشكل الذي يتيح للقارئ الحصول ما يريده من الكتب العلمية والفنية والادبية. اما المكتبة الثانية فإنها تتمثل بمكتبة دار الفكر التي افتتحت عام 2004، وتقع في القطاع المركزية بحي السراي وهي تحتوي على عدد كبير من الكتب الدينية والثقافية المتنوعة، وبسبب ضيق المكتبة إذ تبلغ مساحتها (100 م<sup>2</sup>)، فإن عدد المطالعين فيها يصل (20 - 40) مطالعاً يومياً، اما الثالثة فهي مكتبة الامام الصادق الثقافية تقع ضمن القطاع المركزي بحي السيف ثم تأسسها عام 2007 وهي أيضاً تحتوي على مجموعة من الكتب العلمية والثقافية إذ شغلت مساحة

(1) علاء الدين طه ياسين، واقع المكتبات العامة في محافظة البصرة، مجلة دراسات البصرة، العدد 18، 2014، ص 238 .

(\*) مقابلة مع مدير المكتبة رائد البطاط بتاريخ 2020 / 2 / 24 .





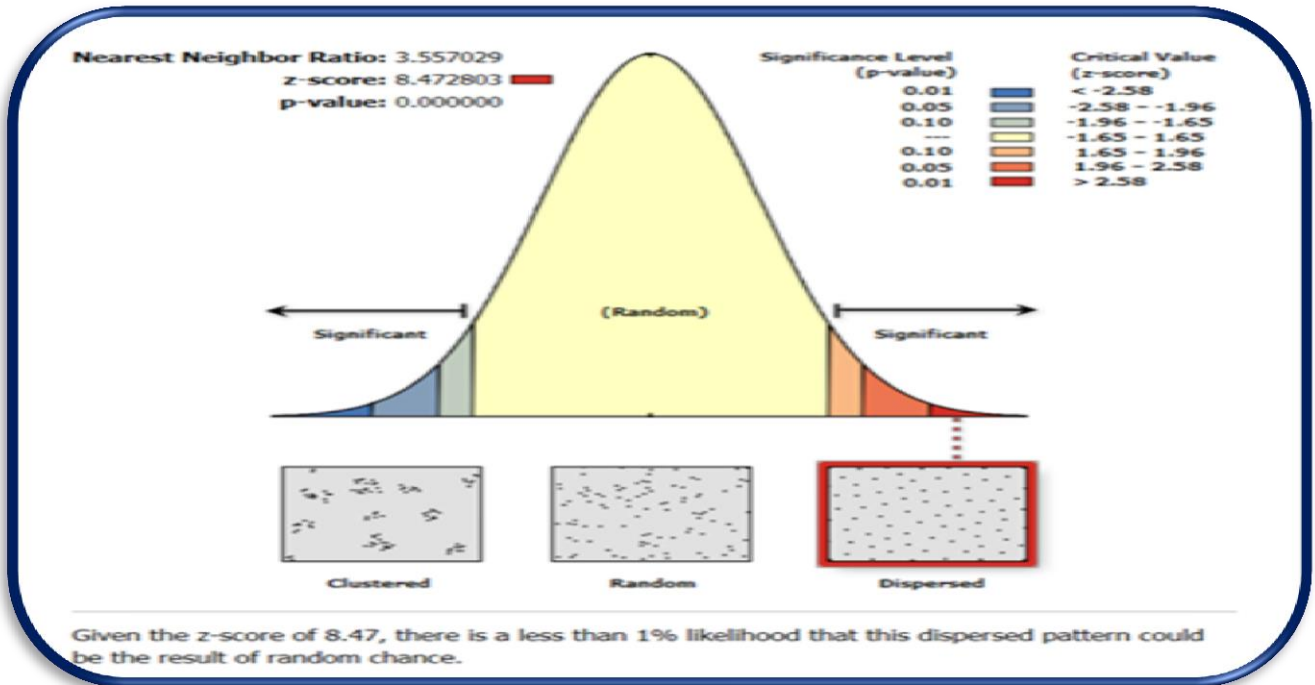
(250 م<sup>2</sup>)<sup>(\*)</sup>، لذا نجد اغلبها تمارس النشاط الثقافي والديني من خلال نوعية الكتب المعروفة واختصاصاتها، يتضح من الشكل (24) ان قيمة معامل الجار الاقرب بلغت (3.5) وهذا يدل على ان هناك تباعد بين الخدمات المكتبية متخذاً شكلاً المتشتت لأنه اكبر من (2.0).

الصورة (12) المكتبة المركزية في مدينة الناصرية لعام 2019



التقطت بتاريخ 2020/2/24

الشكل (24) تحليل صلة الجوار للمكتبات العامة في مدينة الناصرية لعام 2019



المصدر من عمل الباحث بالاعتماد على: تقنيات نظم المعلومات الجغرافية ARC Map10.7

(\*) مقابلة مع مدير المكتبة علي الموسوي بتاريخ 2020/ 2 / 27



### 10 / المسارح:

تُعد المسارح من الوسائل المهمة في نشر الوعي والثقافة بين افراد المجتمع التي تقدم فيها عروض فنية متنوعة تجذب الزائرين اليها للاستماع وقضاء وقت الفراغ، ويعتبر من الانشطة الترفيهية المهمة وخاصة في المدن الكبيرة التي تجذب جمهوراً كبيراً لمشاهدة العروض المسرحية المختلفة<sup>(1)</sup>.

يوجد في مدينة الناصرية مسرحان وتكون خاضعة للإدارة الرسمية يشغلان مساحة بلغت (12500م<sup>2</sup>)<sup>(2)</sup> من مجموع الخدمات الترفيهية لمنطقة الدراسة، ومن خلال معطيات الخريطة (17) ويتضح ان هذه المؤسسات توزعت على قطاعين الصورة (13)، ويقع بهو بلدية الناصرية في المرتبة الأولى إذ سجلت مساحتها (10000 م<sup>2</sup>) الواقع ضمن قطاع الجزيرة الغربي في حي الادارة المحلية بلغ عدد العاملين (7 عامل)، بينما يقع الاخر ضمن قطاع الشامية الغربي في حي المنتزه وشغل مساحة بلغت (2500 م<sup>2</sup>)، وتبين ان المسرحين هما ليس ببعيد عن مركز المدينة، فضلاً عن مرور اكثر من خط نقل عليا الامر الذي يساعد على سهولة وصول مرتادي كمواطنين محليين او كوفود قادمة من محافظات اخرى، لا سيما طلبة الجامعات والمدارس لتقديم نشاطاتهم على قاعة المسرحين، وترتبط الحركة المسرحية ونشاطها بالوعي الثقافي لسكان المدينة وتركيباتهم النفسية إذ يميلون الى المهرجانات الشعبية اكثر من ميلهم الى المسرح، وعند تقويم مواقع المسرحي لمدينة الناصرية نجد انها يقعان في احياء تسهم في ازدياد عدد المرتادين لهما، وبالنظر الى مخرجات الشكل (25) يتضح ان نمط توزيع المسارح في مدينة الناصرية يتخذ النمط العشوائي المتشتت إذ بلغت قيمة معامل الجار الاقرب (79.1) وهي القيمة الاعلى في كل الخدمات، بسبب قلة اعداد المسارح في مدينة الناصرية مما يعطي هذه الخدمة نمط متباعد.

### 11 / المسابح

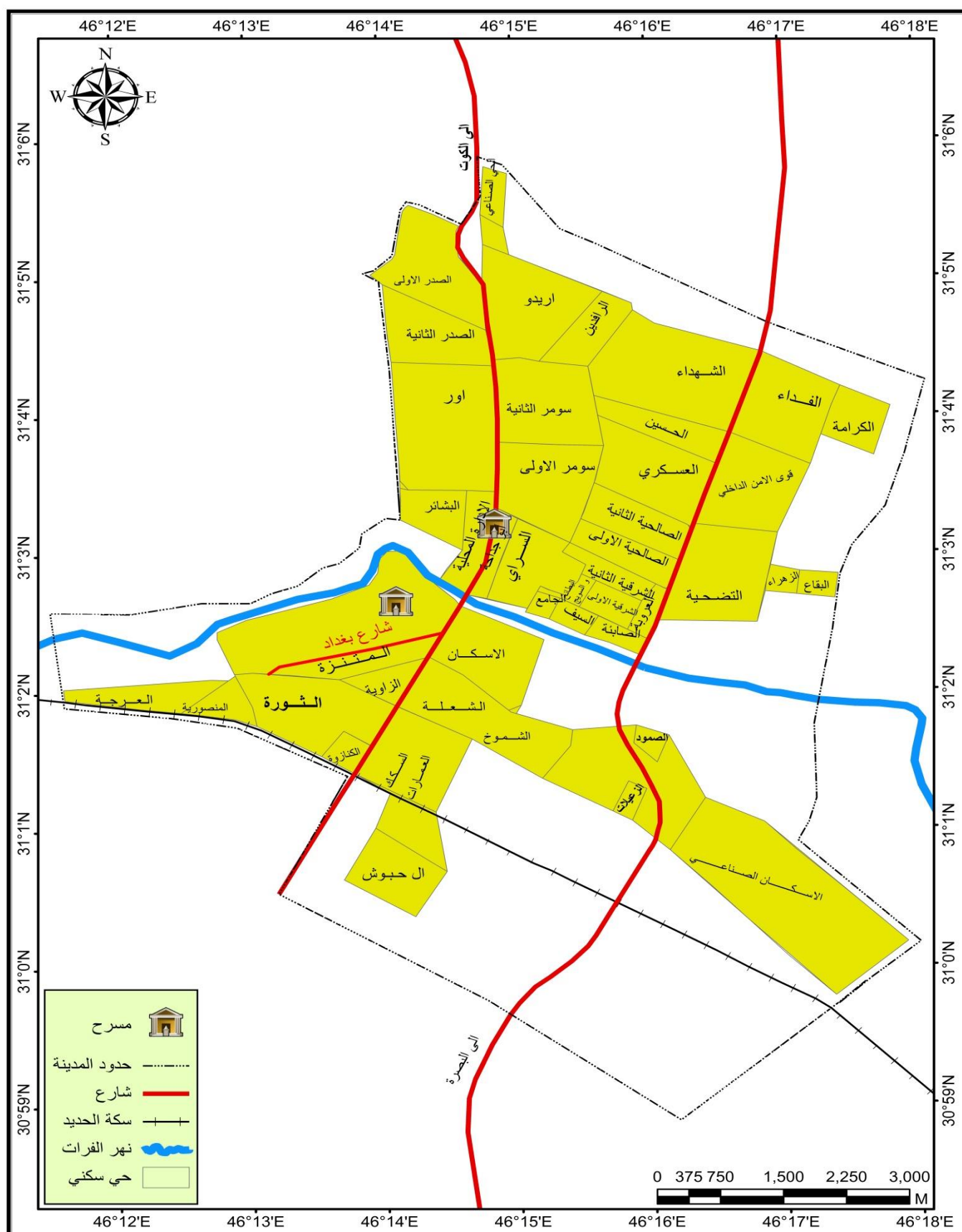
تُعد المسابح ذات أهمية كبيرة، لكونها تمثل متنفس رياضي وترفيهي مهم جداً يساعد على قضاء الفراغ في ممارسة نشاط مفيد للذهن والجسم، وغالباً ما تدخل تصاميم احواضها ضمن المساحات الخضراء والمنشأة والابنية الترفيهية، وتتباين المسابح في احجامها وخدماتها ومساحاتها، وقسم منها يخصص للأطفال وتعليم المبتدئين وتتوفر فيها شروط الراحة والترفيه والامان، وتضم بعض المدن مسابح يتم استخدامها من قبل السكان بمختلف اجناسهم، وفي الغالب تكون مخصصة لجنس معين ذكوراً او اناث، او مشتركة حسب طبيعة الحياة السائدة ويتم قضاء بعض الوقت في تلك المسابح وخاصة أيام الصيف<sup>(3)</sup>.

(1) خلف حسين الدليمي، تخطيط المدن، مصدر سابق، ص 205 .

(2) جمهورية العراق، مديرية بلدية الناصرية، شعبة الحقائق والمنتزهات، بيانات غير منشورة، 2019.

(3) خلف حسين علي الدليمي ، تخطيط المدن ، مصدر سابق ، ص 377 .

**الخريطة (17) التوزيع المكاني للمسارح في مدينة الناصرية لعام 2019**

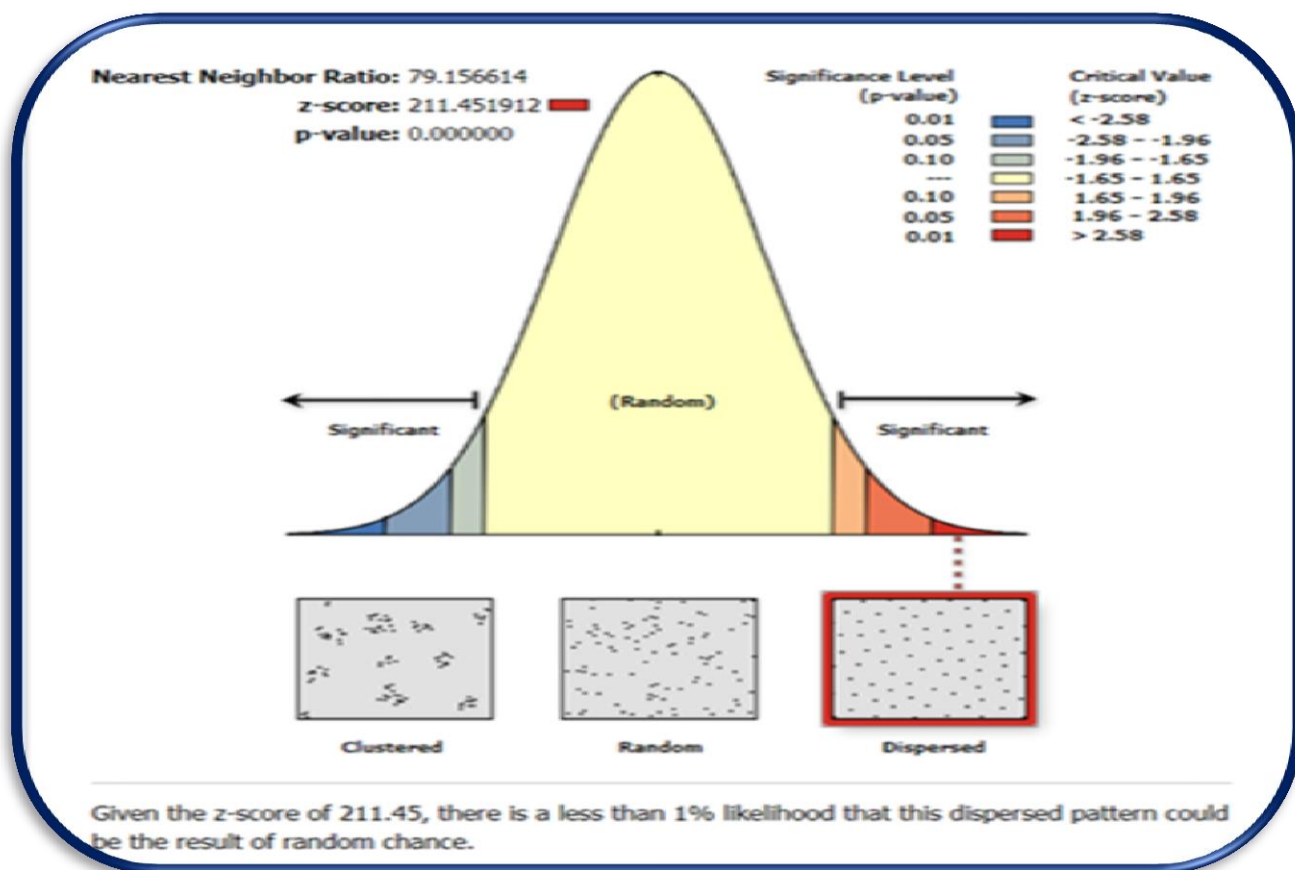


المصدر: من عمل الباحث بالاعتماد على جمهورية العراق، وزارة البلديات، الهيئة العامة للمساحة، مديرية بلدية الناصرية،  
شعبة GIS، 2019، وبرنامج ARC Map 10.7.





الشكل (25) تحليل صلة الجوار للمسارح العامة في مدينة الناصرية لعام 2019



المصدر من عمل الباحث بالاعتماد على: تقنيات نظم المعلومات الجغرافية ARC Map 10.7  
الصورة (13) مسرح بلدية بهو الناصرية لعام 2019



التقطت بتاريخ 2020/3/3





تضم المدينة اربع مسابح بعضها يدار من جهات رسمية فهي تدخل ضمن بعض المراكز الثقافية والرياضية والبعض الاخر يأخذ صفه تجارية إذ يقوم بإدارتها معتمدون<sup>(\*)</sup>.

يلحظ من الجدول(26) والخريطة(18)، تصدر مسبح(المدينة المائية) في المرتبة الأولى بمساحة بلغت(2500 م<sup>2</sup>) ونسبة(41.4%) من اجمالي مساحتها البالغة(6035 م<sup>2</sup>) الواقع ضمن القطاع الجزيرة الغربي في حي البشائر، بينما يأتي بالمرتبة الثانية مسبح(الناصرية النموذجي) إذ سجل مساحة(2485 م<sup>2</sup>) ونسبة(41.2%) الواقع ضمن القطاع الجزيرة الشمالي في حي سومر، في حين يأتي مسبح(فور سيزون) بالمرتبة الاخيرة بمساحة بلغت(450 م<sup>2</sup>) ونسبة(7.5%) من اجمالي مساحتها، الصورة(14)، اما عدد العاملين في الخدمة فبلغ(30 عاملاً) تباينت اعدادهما إذ سجل اعلى عدد في مسبح (المدينة المائية) بواقع 17 عامل ( ونسبة 56.7%).

لذا نجد هنا يلعب الموقع واهداف الادارة ونوعية المسبح دوراً في تحديد قيمة أهمية رواده إذ تستقطب اعداد من الناس تختلف مستوياتهم الاقتصادية والاجتماعية. واطهرت نتائج التحليل الاحصائي لنمط توزيع المسابح، فقد جاءت بنمط متباعد، إذ بلغت قيمة معامل صلة الجوار(2.5) الشكل(26) وهي قيمة مرتفعة مما يعطي نمط المتشتت للظاهرة بسبب قلة عدد مؤسساتها وتوزيعها في المدينة.

الجدول(26)التوزيع المكاني للمسابح بحسب الاحياء والقطاعات السكنية في مدينة الناصرية للعام (2019)

القطاع السكني	الحي السكني	اسم المسبح	المساحة <sup>(2)</sup> (م <sup>2</sup> )	%	عدد العاملين <sup>(*)</sup>	%	التأسيس
الجزيرة الشمالي	سومر	الناصرية النموذجي	2485	41.2	6	20	2019
المركزي	العروبة	فور سيزون	450	7.5	4	13.3	2017
الجزيرة الشرقي	التضحية	مسبح الاولمبي	600	9.9	3	10	2016
الجزيرة الغربي	البشائر	المدينة المائية	2500	41.4	17	56.7	2020
المجموع	4	4	6035	100	30	100	

المصدر: من عمل الباحث بالاعتماد على <sup>(1)</sup>جمهورية العراق، مديرية الشباب والرياضة محافظة ذي قار، قسم المتابعة الملاك الهندسية، (بيانات غير منشورة)، 2019.

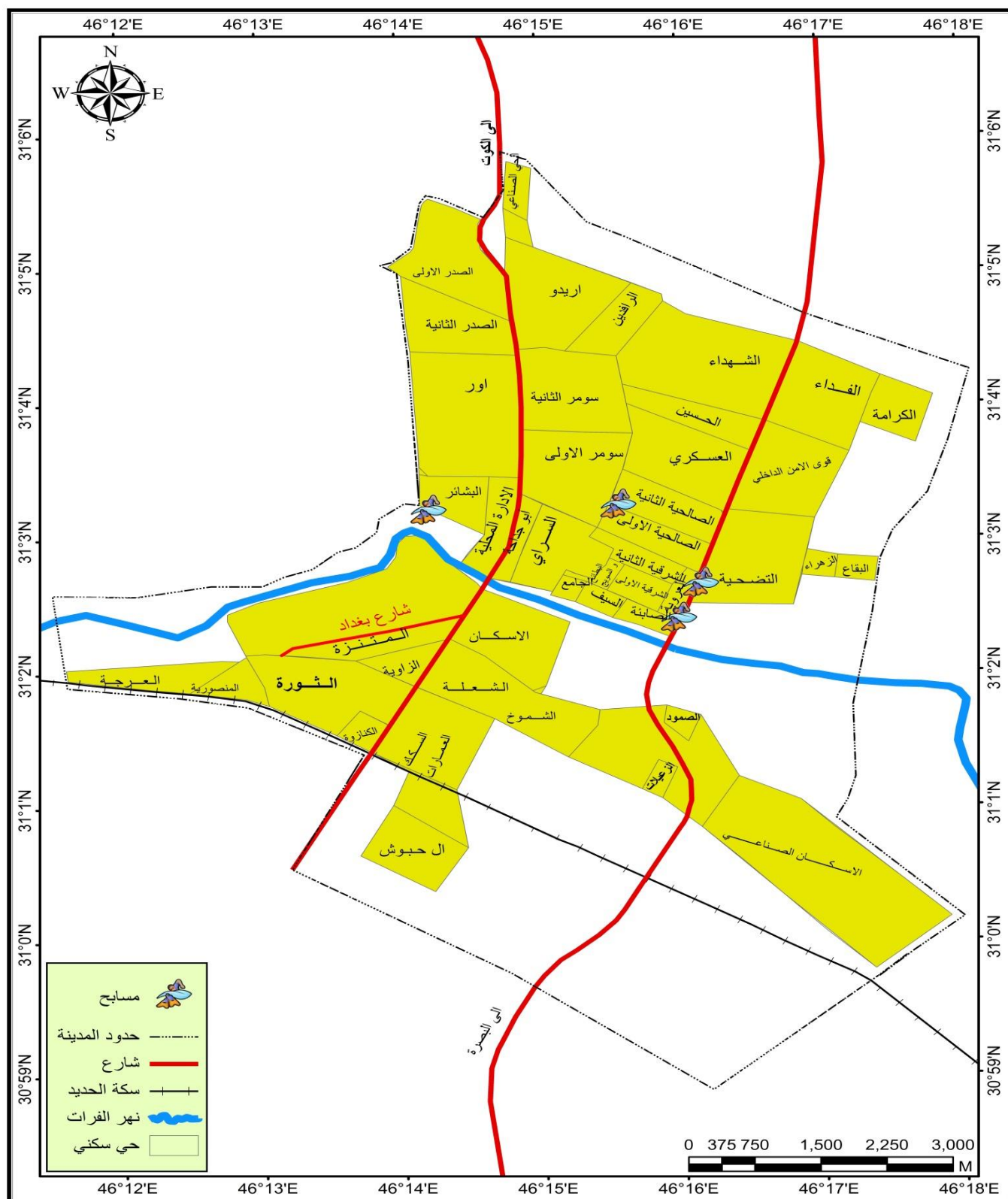
<sup>(2)</sup>جمهورية العراق، دائرة صحة محافظة ذي قار، قسم التدريب والتنمية البشرية، 2019.

<sup>(\*)</sup>الدراسة الميدانية

<sup>(\*)</sup> لقاء مع مدير قسم الاشراف والمتابعة الفنية مهند البطاط بتاريخ 2020/1/11 .



### الخريطة (18) التوزيع المكاني للمسابح في مدينة الناصرية لعام 2019



المصدر: من عمل الباحث بالاعتماد على

(1) جمهورية العراق، وزارة البلديات، الهيئة العامة للمساحة، مديرية بلدية الناصرية، شعبة GIS، 2019،

وبرنامج ARC Map 10.7

(2) بيانات الجدول (26)

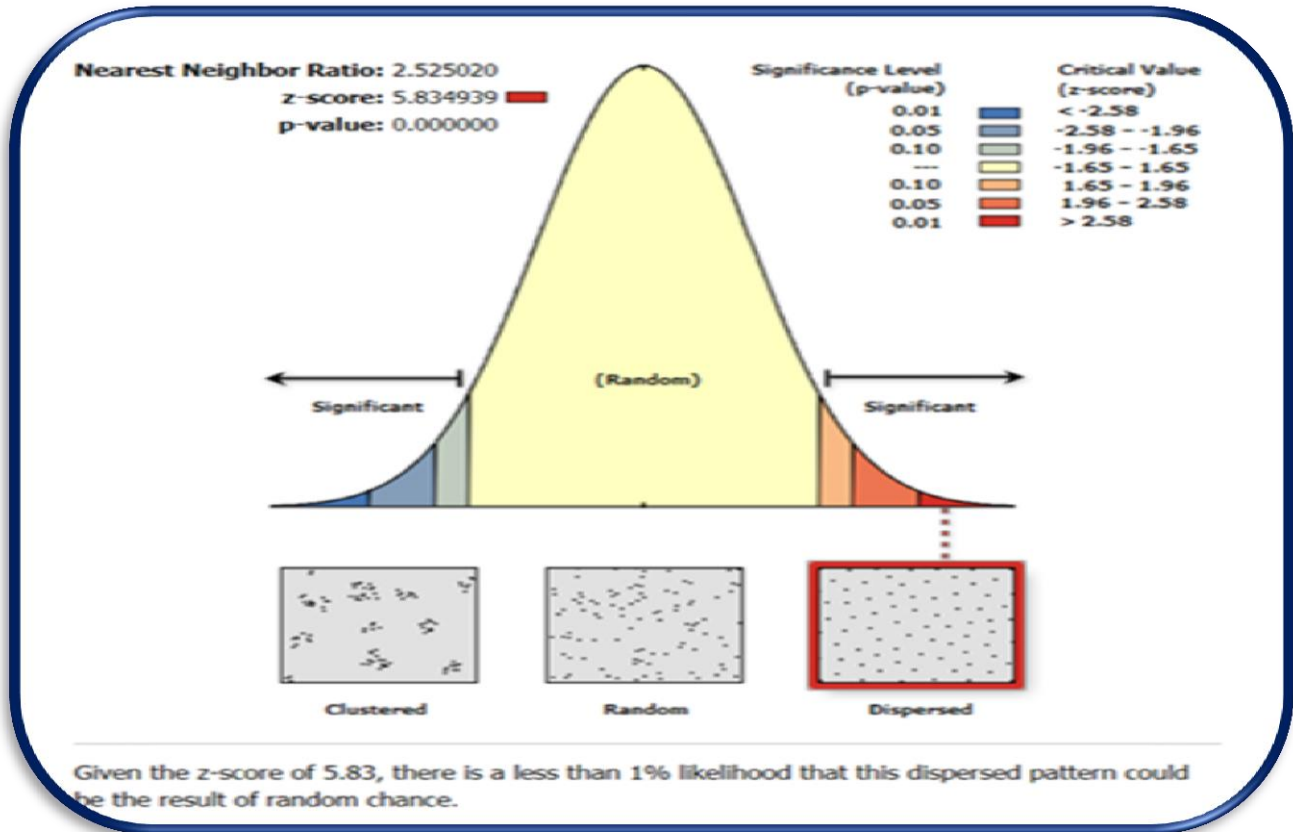


## الصورة (14) المسابح في مدينة الناصرية لعام 2019



التقطت بتاريخ 2020/3/5

## الشكل (26) تحليل صلة الجوار للمساح العامة في مدينة الناصرية لعام 2019



المصدر من عمل الباحث بالاعتماد على <sup>(1)</sup> بيانات الجدول (26) <sup>(2)</sup> تقنيات نظم المعلومات الجغرافية. ARC Map 10.





يشير مفهوم الواجهات المائية الى انها ناحية من المدينة مواجهه لسطح مائي او يكون محاذي له كأن يكون نهراً، بحيرة، بحراً، محيط، خليج، جدولاً او قناة، فهي تُعد من ابرز اماكن الجذب الترفيهي حيث يمكن انشاء اعداد متنوعة من المنشأة الترفيهية الاخرى عليها مثل المسابح، مدن الالعاب والمتنزهات والمقاهي والحدائق وغيرها<sup>(1)</sup>، لذا تلعب دوراً حيوياً وفاعلاً في التشكيل البصري للمدن المطلة على الانهار، إذ أنها تُعد مناطق لجذب السكان من خلال ممارسة الفعاليات الترفيهية<sup>(2)</sup>، وتتكون الواجهات المائية او ما تسمى بالكورنيش على شكل اشربة تمتد بموازية الجبة المائية وتقام عليها المشاريع الترفيهية لما تمتلكه هذه المناطق من عناصر جذب للزائرين توفر اجواء مريحة وهواء نقي، وكمثال تجربة تطوير الواجهة المائية لمدينة سنغافورة إذ يمتد نهر في المدينة نحو (4.1) كم الذي يمر فوقه (12) جسراً، ويلاحظ على صفتيه العديد من المباني التاريخية، وبعد مركز النشاط الاقتصادي والاجتماعي واقترحت خطة التطوير على اساس ثلاث احياء متميز وهي (منطقة ترفيهية، تجارية، وسكنية) وخطة التطوير كانت تهدف الى تحويل نهر سنغافورة الى ممر مائي ذو واجهة نهريّة سكنية وتتضمن المتعة والترفيه والسياحة وموجهه الى الاجيال الحالية والمستقبلية من سكان المدينة، بعد ان ادرك المخططون أهمية هذا النهر الذي يعتبر العمود الفقري فهو المتنفس الترفيهي والسياحي في المدينة<sup>(3)</sup>.

يوجد في منطقة الدراسة بعض الواجهات المائية المتمثلة بكورنيش الناصرية الذي يقسم المدينة الى قسمين لمساحة تصل الى (4810م<sup>2</sup>)<sup>(4)</sup> الخريطة (19) ويتوزع السكن والانشطة الاقتصادية والتجارية على امتداد جانبي النهر، لذا فإن المراكز الترفيهية والمناطق الخضراء والحدائق الممتدة تتباين من مكان لآخر حسب نوع الانشطة المجاورة لها، وان هذه الواجهات المائية شكلت اماكن ترفيهية يرتادها العديد من سكان المدينة، إذ أن استغلال جزء منها بشكل جيد جعل منها مركزاً يؤدي اغراضاً ترفيهية للسكان، فقد قامت عليها العديد من اماكن الترفيه والراحة من كازينوهات ومقاهي ومطاعم ومصاطب للجلوس وبعض الخدمات الترفيهية الاخرى، تتمثل هذه الواجهات بشارع الكورنيش الأيمن والذي تبلغ مساحته (2610) يمتد من جسر الزيتون وحتى منطقة الصابئة، إذ يؤمه سكان المدينة لقضاء اوقات فراغهم يتناولون الاطعمة المنتشرة على ضفاف

(1) محمد احمد رزق الشربيني، عمارة وعمران المناطق المطلة على المسطحات المائية، رسالة ماجستير، كلية الهندسة بشيرا، جامعة بنها، 2009، ص2.

(2) مالك ابراهيم صالح، السياحة في الوطن العربي بين الواقع والطموح، مجلة الجمعية الجغرافية، العدد 28، تموز، 1995، ص18.

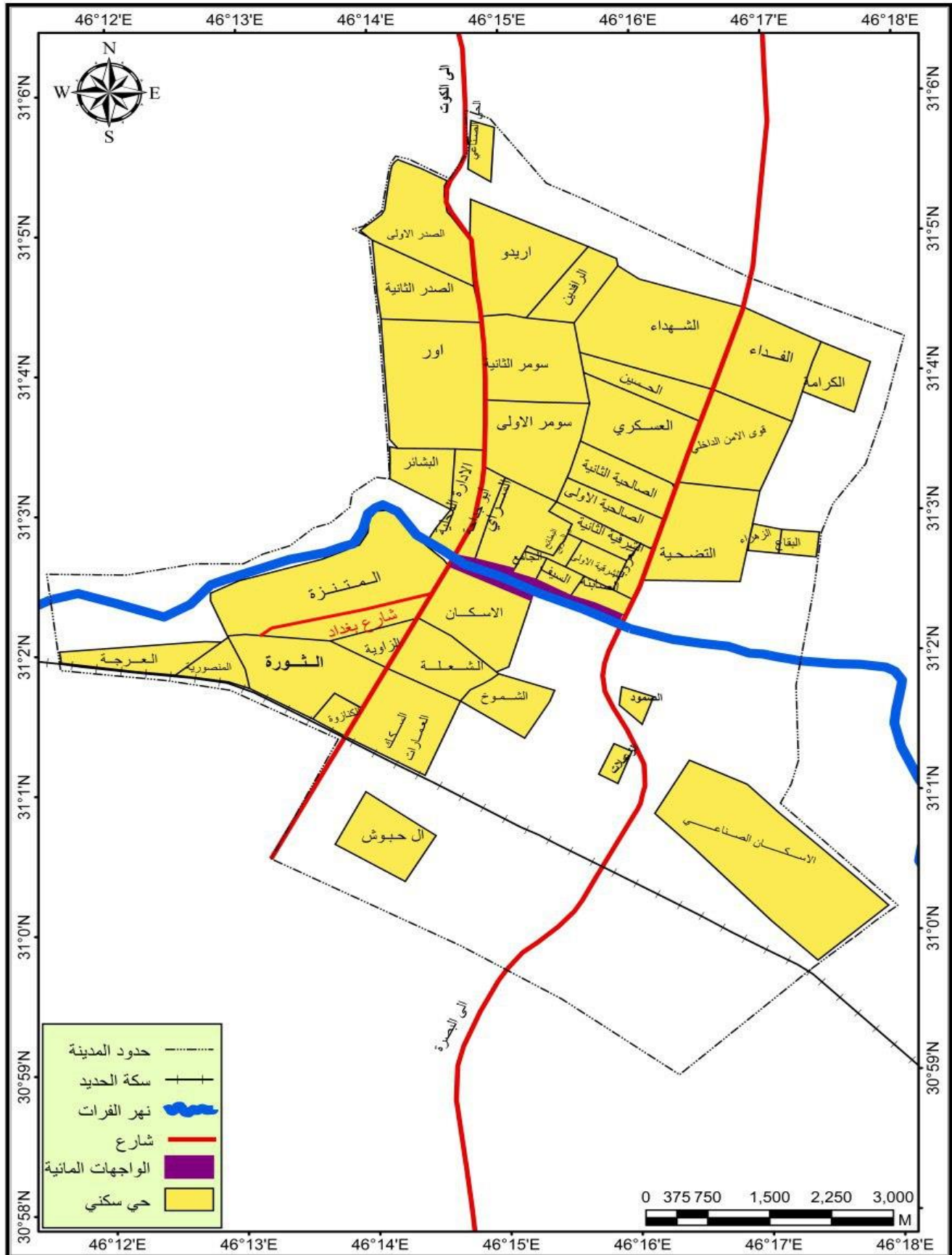
(3) رسل حميد رزاق الموسوي، الامكانيات المتاحة لتطوير واجهة نهر دجلة واستثمارها في التنمية السياحية منطقة الدراسة من جسر باب المعظم الى جسر الاحرار، رسالة ماجستير، جامعة بغداد، 2015، ص63.

(4) جمهورية العراق، وزارة الموارد المائية، مديرية الموارد المائية في ذي قار، شعبة التصميم، 2019، بيانات غير منشورة.





الخريطة (19) الواجهات المائية في مدينة الناصرية لعام 2019



المصدر: من عمل الباحث بالاعتماد على جمهورية العراق، وزارة الموارد المائية، مديرية الموارد المائية في ذي قار، شعبة

التصاميم، 2018، (بيانات غير منشورة)، وبرنامج ARC Map10.7



النهر وخصوصاً في أيام العطل والمناسبات، اما المقاهي والكازينوهات فيرتادها الشباب، فخير مثال على ما ذكرنا موقع (A M)<sup>(\*)</sup> الترفيهي، الصورة(15) المتميز بإطلالته الجميلة على نهر الفرات واحتوائه على عدد من الوسائل الترفيهية والاجتماعية بسبب مساحته الواسعة البالغة (1000 م<sup>2</sup>)، فضلاً عن تنوع المرافق التي يضمها إذ يحتوي على كوفي شوب ومطعم فاخر وتتوفر فيه صالة للأعراس ومسرح من الممكن استخدامه من قبل طلبة الجامعات وبعد اللقاء مع مدير الموقع ذكر ان عدد الوافدين اليه قرابة (150) مرتاداً في اليوم الواحد من كافة شرائح المجتمع نساء ورجالاً، علماً انه افتتح عام 2019<sup>(\*\*)</sup>، وبالرغم ما قامت به بلدية الناصرية مؤخراً بتطوير كورنيش الجانب الأيسر بإضافة 2200 م بعرض يتراوح 25 - 60 شملت عملية التوسيع تأنيثه بالألعاب والمساطب وتوسيع المساحات الخضراء وتزويده بالماء والكهرباء وامكن الجلوس والترفيه، الصورة(16) اما الجزء الممتد من جسر الحضارات وحتى الجسر السريع فإن الغالبية العظمى منها مهمة وغير مستثمرة بسبب انتشار مواقف للسيارات على ضفاف النهر في وقت يجب ان تستثمر كأماكن ترفيهية تساعد على خلق حالة من الجمال والترفيه في المدينة، وعلى الرغم ما تمتلكه منطقة الدراسة من مساحات كبيرة تطل على نهر الفرات لذا لابد الاستفادة من تجارب الدول في هذا المجال والعمل على انشاء خدمات ترفيهية بما يتناسب مع حجم السكان .

الصورة(15) موقع AM الترفيهي

الصورة(16) الواجهات المائية في مدينة الناصرية لعام 2019



المصدر: التقطت بتاريخ/2020/3/8

(\*) سمي بذلك الاختصار نسبة لاسمي المؤسسين.

(\*\*) مقابلة مع مدير الموقع علي جباري بتاريخ 8 / 3 / 2020





### ثانيا/ توزيع الخدمات الترفيهية بحسب انواعها في مدينة الناصرية لعام 2019:

تشير معطيات الجدول (27) والشكل (27) ان هناك (15) خدمة ترفيهية في مدينة الناصرية لعام 2019، تباينت في اعدادها ما بين الحدائق والمنتزهات التي تمثل (70) خدمة، ونسبة (36.8%) من اجمالي عدد الخدمات الترفيهية في المدينة كحد اعلى، الى وجود خدمة ترفيهية واحدة تمثلت في كل من، مدن الالعاب، الواجهات المائية، المتاحف، إذ تمثل كل منهما بنسبة (0.5%) على التوالي من اجمالي عدد الخدمات الترفيهية في منطقة الدراسة، بينما بلغ اجمالي اعداد الخدمات الترفيهية (190) خدمة ترفيهية بمختلف انواعها، بعضها تخصص بخدمة ترفيهية واحدة والبعض الاخر تمثل بمجموعة من الخدمات تحت مسمى خدمه ترفيهية، وقد استثنيت الكثير من الخدمات العامة المتشابه معها ولكن لا يمكن حصرها ضمن الخدمات الترفيهية.

لقد شغلت الخدمات الترفيهية في منطقة الدراسة مساحة بلغت (1346866 م<sup>2</sup>)، أي ما يعادل (134.6 هكتار) ونسبة (4.6%) من اجمالي مساحة المدينة البالغة (2891 هكتار) ويظهر من خلال التوزيع المكاني ان اكبر المساحات بين الخدمات في المدينة هي الحدائق والمنتزهات والبالغة مساحتها (892613 م<sup>2</sup>) ونسبة (66.3%) من اجمالي مساحة الخدمات الترفيهية في المدينة، وادنى مساحة في المكتبات بلغت (1350 م<sup>2</sup>) ونسبة (0.1%) من اجمالي مساحة الخدمات الترفيهية، وهذا التباين في المساحة يرتبط بطبيعة الخدمة نفسها وما تحتاجه من مساحة كافية لتقوم نشاطها عليها.

اما اعداد العاملين في الخدمات الترفيهية والبالغة (940) عاملاً، احتلت الحدائق والمنتزهات المرتبة الأولى بواقع (400) عاملاً ونسبة (42.6%)، وادنى عدد في المسارح إذ سجل (9) عمال ونسبة (1.0%) من اجمالي عدد العاملين في الخدمات الترفيهية، ويتباين معدل للعاملين على مستوى الخدمة الواحدة، إذ تصدر المتحف بأعلى معدل بواقع (17) عاملاً، بينما يبلغ ادنى معدل في مدن الالعاب إذ سجلت (14 عامل)، وتعزو التباينات في اعداد ومعدلات العمال للخدمات الترفيهية الى اختلاف متطلبات هذه الخدمات .

يتضح ان الخدمات الترفيهية متباينة في عدد الاحياء الموزعة عليها الخدمة نتيجة لاختلاف مستوى سرعة الطلب على الخدمة الترفيهية الواحدة، إذ تبين اكثر الخدمات الترفيهية توزيعاً على احياء المدينة تمثلت بالحدائق والمنتزهات التي تتوزع في (23) حي سكني ونسبة (53.5%) من اجمالي عدد الاحياء في المدينة، بينما تقل بقية الخدمات الترفيهية في الاحياء الموزعة عليها لتصل الى حي واحد ونسبة (2.3%) كما هو الحال في الخدمات الترفيهية الاحادية لمدينة الناصرية كالمتاحف ومدن الالعاب.

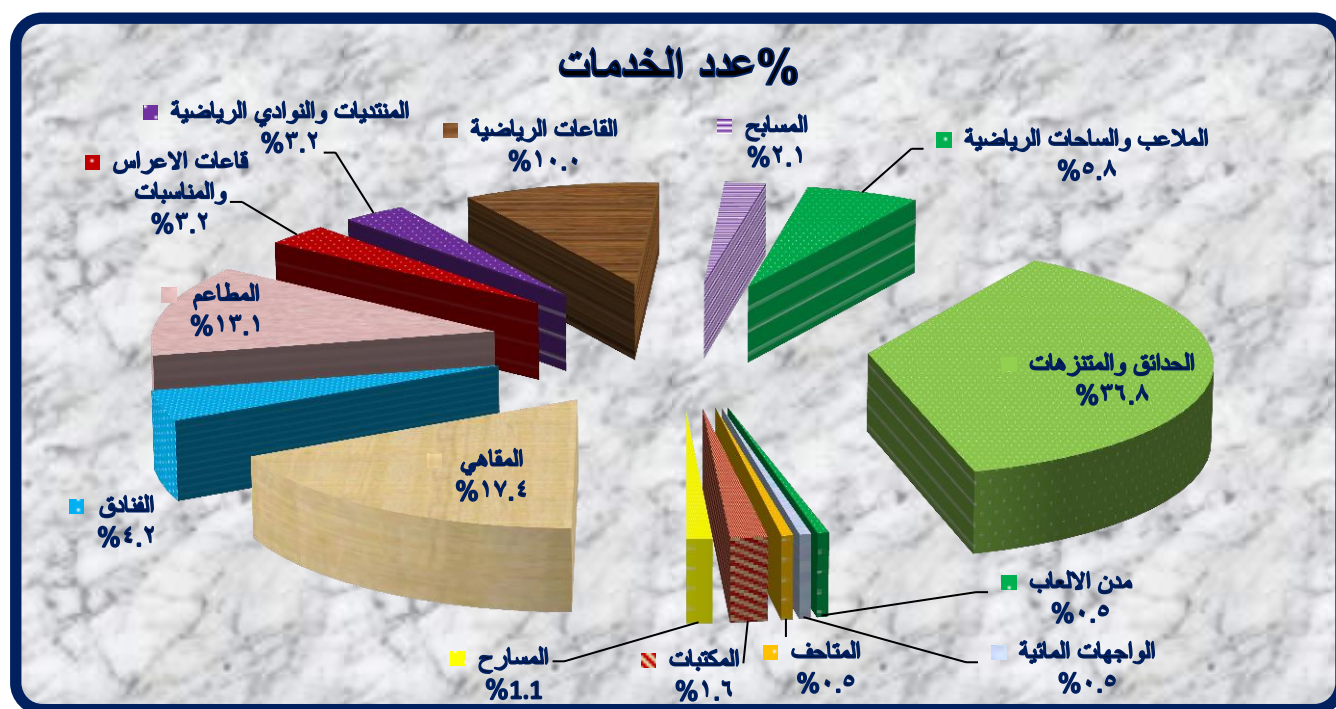


الجدول (27) توزيع الخدمات الترفيهية في مدينة الناصرية لعام 2019

ت	الخدمة الترفيهية	عدد الخدمات	%	المساحة م <sup>2</sup>	%	عدد العاملين	%	عدد الاحياء التي تشملها الخدمة	%
1	المقاهي	33	17.4	2834	0.2	78	8.3	18	41.9
2	الفنادق	8	4.2	3365	0.3	39	4.1	4	9.3
3	المطاعم	25	13.1	4750	0.3	161	17.1	15	34.9
4	قاعات الاعراس والمناسبات	6	3.2	1850	0.1	67	7.1	3	7.0
5	المنتديات والنوادي الرياضية	6	3.2	93372	6.9	38	4.0	3	7.0
6	القاعات الرياضية	19	10.0	5125	0.4	47	5.0	12	27.9
7	المسابح	4	2.1	6035	0.4	30	3.2	4	9.3
8	الملاعب والساحات الرياضية	11	5.8	178104	13.3	26	2.8	10	23.3
9	المناطق الخضراء والمفتوحة	—	—	37764	2.8	—	—	—	—
10	الحدائق والمتنزهات	70	36.8	892613	66.3	400	42.6	23	53.5
11	مدن الألعاب	1	0.5	92394	6.9	14	1.5	1	2.3
12	الواجهات المائية	1	0.5	4810	0.4	—	—	—	—
13	المتاحف	1	0.5	10000	0.7	17	1.8	1	2.3
14	المكتبات	3	1.6	1350	0.1	14	1.5	3	7.0
15	المسارح	2	1.1	12500	0.9	9	1.0	2	4.7
	المجموع	190	100	1346866	100	940	100	—	—

المصدر: بالاعتماد على الدراسة الميدانية

الشكل (27) توزيع الخدمات الترفيهية في مدينة الناصرية لعام 2019



المصدر: من عمل الباحث بالاعتماد على الجدول (27)



## ثالثاً/ مستويات الخدمات الترفيهية في مدينة الناصرية لعام 2019

وفق ما تقدم في التوزيع المكاني للخدمات الترفيهية لمنطقة الدراسة، إذ تم تحديد مستويات الخدمات من ناحية مناطق تركزها أو انعدامها في ضوء ذلك ظهرت احياء بعدد كبير من انواع الخدمات الترفيهية في حين انعدمت بأحياء اخرى، ولمعرفة التوزيع المكاني بصورة عامة واتجاهاته تم تقسيم المدينة الى (4) فئات توضح مناطق تركز الخدمات الخريطة (20) وهي كالآتي

### 1- المستوى الاول اقل من (2 خدمات )

يشمل (19) حيا سكنيا تمثل بكل من (الصابئة و الجامع و الشرقية الثانية و ابو جداحة والرافدين (والبطائح والسويج) و الحي الصناعي و الصدر الثانية و الفداء و قوى الامن الداخلي و الزهراء و البقاع والكرامة والعرجة والكانوزه والحبوش والزعيلات والصمود والاسكان الصناعي) ويشكل نسبة (44.0%) من اجمالي عدد الاحياء، يعاني هذا الاقليم من عدم توفر الخدمات الترفيهية بسبب افتقار الاحياء الى هكذا نوع من الخدمات لوقوع مساكنهم في مناطق بعيدة عن نقاط توسط الخدمة نظراً لسعة المساحة، او انها حديثة الانضمام الى الحيز الحضري للمدينة لم تشملها مشاريع الخطط التنموية، فضلاً عن سوء التخطيط ومن ثم يأتي بالمرتبة الأولى من نقص الخدمات .

### 2- المستوى الثاني (من 2 – 3 خدمات )

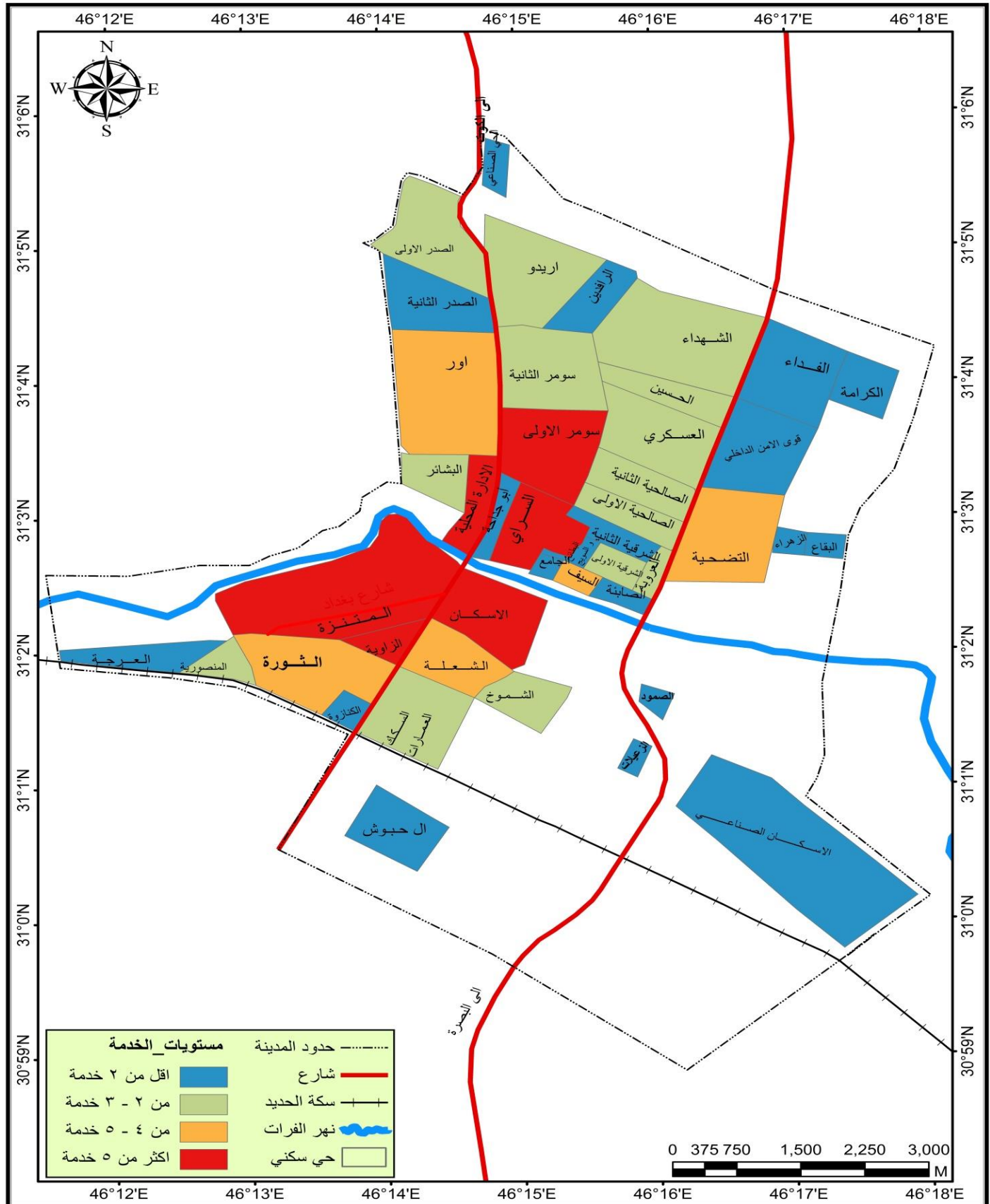
يضم (14) حيا سكنيا من احياء مدينة الناصرية وهي (العروبة و الشرقية الأولى و اريديو وسومر الثانية، والشهداء والحسين والبشائر والعسكري والصالحية الأولى والصالحية الثانية و الصدر الأولى، والمنصورية (والسكك والعمارات) والشموخ) وتشكل نسبة (32.0%) من اجمالي عدد الاحياء، ويتمتع هذا الاقليم بمجموعة من الخدمات الترفيهية التي لا تتجاوز (3) انواع وتتباين في حي الى اخر وتتمثل بالحدائق، المطاعم، الملاعب، المقاهي، القاعات الرياضية، المسابح.

### 3- المستوى الثالث (من 4 – 5 خدمات )

يشمل (5) احياء سكنية وهي (السيف، اور، التضحية، الثورة، الشعلة) وتشكل نسبة (10.5%) من اجمالي عدد الاحياء فقد اسهمت هذه المناطق بتركز انواع الخدمات الترفيهية المتوفرة ضمن هذا الاقليم، بسبب قربها من مركز المدينة، فضلاً عن التركيز السكاني المرتفع والحاجة الى الترويح والترفيه، كما ان احياء هذا الاقليم تمتاز بمساحتها الكبيرة، لا سيما وجود بعض المساحات الفارغة التي تم تحويلها الى حدائق وملاعب رياضية، إذ تتباين من حي لآخر وتتمثل (المقاهي، القاعات الرياضية، الفنادق، المطاعم، المكتبات، ملاعب رياضية).



## الخريطة (20) التوزيع المكاني لمستويات الخدمات الترفيهية في مدينة الناصرية لعام 2019



المصدر : من عمل الباحث بالاعتماد على جمهورية العراق، وزارة البلديات، مديرية بلدية الناصرية، شعبة

GIS، 2019، وبرنامج Arc Map 10.7



### المستوى الرابع ( فئة اكثر من 5 خدمات )

يضم (6) احياء سكنية وتشمل ( السراي، سومر الاولى، الادارة المحلية، المنتزه، الزاوية، الاسكان القديم)، وتشكل نسبة (13.5%) من اجمالي عدد الاحياء، وقد اسهم موقع تلك الاحياء بتركز معظم الخدمات، بسبب وقوعها على جانبي نهر الفرات وسعة المساحة ولان اغلبها تلبي متطلبات الحصول على مسكن ملائم واكثر راحة مما شكلت نقاط جذب للأسر المتحركة واستقطابها لمعظم الخدمات الترفيهية، فضلاً عن قربها من بعض المراكز العلمية الحكومية والاهلية مثل كلية العلوم، والتربية والمزايا، فقد احتل هذا الاقليم المرتبة الأولى من ناحية امتلاكه لأكبر عدد من انواع الخدمات الترفيهية المتمثلة (المقاهي، المسابح، القاعات الرياضية، الحدائق، مطاعم، المنتديات الرياضية، الملاعب، مدن الالعاب، المنتزهات، قاعات الاعراس والمناسبات، المسارح، المتاحف، النوادي الرياضية).



الْفصل

الشَّص



## قياس كفاءة الخدمات الترفيهية في مدينة الناصرية لعام 2019

حظيت الدراسات المتعلقة بالترفيه والسياحة باهتمام كبير على المستوى العالمي والمحلي وقد اولت الهيئات والمنظمات الحكومية وشبة الحكومية هذا الجانب عناية خاصة، وذلك لما تحتله من اهمية متميزة بين الانشطة الاقتصادية الاخرى وما تدر من موارد تدعم الدخل القومي لدى الكثير من دول العالم، فضلاً عن اثارها الحضارية والثقافية لتلبية رغبات الافراد الروحية والترويحية بهدف تحقيق السرور والراحة النفسية على مستوى الفرد والجماعة<sup>(1)</sup>، وقد عرفت الكفاءة من منظور جغرافي بأنها قدرة المؤسسات الخدمية على تقديم افضل الخدمات للمواطنين بأحسن صورة واقصر وقت واقل جهد<sup>(2)</sup>، اما من الناحية الاقتصادية فقد عرفت بأنها نسبة المخرجات من جميع انواع الطاقة إلى المدخلات<sup>(3)</sup>، لذا فقد حرص مخطو المدن على الاهتمام بهذه الخدمات من خلال زيادة اعدادها وانواعها واتساع مساحتها استجابة لحاجة السكان اليها، وتشترك خدمة الترفيه بشكل مباشر مع قطاع السياحة في المنطقة او في الدولة، وبهذا تُعد الخدمات الترفيهية واحدة من المقاييس التي يتضح من خلالها مدى تقدم الدولة وحرصها على الراحة النفسية لسكانها.

وقد تناولت الدراسة في قياس كفاءة الخدمات الترفيهية لمدينة الناصرية على عدة معايير منها سكانية ومساحية واحصائية وان هذه المعايير تختلف من خدمة إلى اخرى وفقاً لمتغيرات الخدمة المقدمة للسكان وطرق قياس كفاءتها عن طريق مقارنة اعداد ومساحات كل خدمة مع ما موجود من معايير عددية ومساحية اعتماداً على عدد السكان فيها، فضلاً عن متغيرات الجانب الترفيهي التي يتم تلخيصها من خلال الاسئلة المطروحة في توزيع استمارة الاستبيان وكالاتي.

### اولاً / قياس كفاءة الخدمات الترفيهية بالاعتماد على المعايير المحلية :

ان تقييم الخدمات الترفيهية في المدينة يتم وفق المعايير المحلية المعتمدة وهي تتعلق بنوع الخدمات سواء كانت حدائق ومنتزهات ام ملاعب واندية رياضية، مكتبات ومتاحف، ام مدن الالعاب .... الخ وكما في الجدول (28) إذ يوضح ( عدد السكان المخدمين / نسمة ) وكذلك ( المساحة المطلوبة / م<sup>2</sup> ) وبذلك نستطيع ان نستخرج كفاءة هذه الخدمات.

(1) ابراهيم حاجم لازم، مصدر سابق، ص 201.

(2) بشير ابراهيم الطيف الداني واخرون، خدمات المدن، دراسة في الجغرافية التتموية، ط1، المؤسسة الحديثة للكتاب، طرابلس، لبنان، 2009، ص 135 .

(3) Katz and Kahn ,R, The social PSychology of organ is at ion, New YOrk, John Wiley, sons, ins, 1980, p, 157.



الجدول (28)  
المعايير التخطيطية للخدمات الترفيهية في العراق

ت	نوع الخدمة	العدد	عدد السكان المخدومين / نسمة	المساحة المطلوبة / م <sup>2</sup>
1.	الحدائق العامة	1	10000	60000
2.	المتنزهات	1	10000	15000
3.	مدن الالعاب	1	40000	20000
4.	المطاعم الترفيهية	1	12000	3600
5.	الفنادق الترفيهية	1	25000	15000
6.	المقاهي	1	4500	—
7.	الملاعب الرياضية	1	25000	50000_40000
8.	الساحات الرياضية	1	6000_5000	12000
9.	القاعات الرياضية	1	25000	25000
10.	المنتديات الرياضية	1	20000	15000
11.	الاندية الرياضية	1	50000	15000
12.	المسابح	1	50000	15000
13.	المكتبات	1	50000	15000
14.	المتاحف	1	40000	10000
15.	قاعات الاعراس والمناسبات	1	45000	4500
16.	المسارح	1	250000	3600

المصدر من عمل الباحث بالاعتماد على:

- (1) وزارة التخطيط، هيئة التخطيط العمراني، اعداد وتنفيذ التصاميم الاساسية للمدن، بغداد، 1983، ص41.
- (2) وزارة التخطيط، هيئة التخطيط الاقليمي، قسم الاسكان والمستوطنات البشرية، أوّسس ومعايير مباني الخدمات العامة، 1977، ص45-52.
- (3) وزارة الاعمار والاسكان، الهيئة العامة للسكان، شعبة الدراسات، كراس معايير الاسكان الحضري، 2010، ص17-18.
- (4) بشير ابراهيم الطيف وآخرون، خدمات المدن، دراسة في الجغرافية التنموية، ط1، لبنان، 2009، ص251-254.
- (5) عبد الناصر صبري شاهر الراوي، الاسس الجغرافية لتخطيط المدن، ط1، دار صفاء للنشر والتوزيع، عمان، 2017، ص168.
- (6) جمهورية العراق، وزارة التخطيط، هيئة التخطيط الاقليمي، قسم الاسكان، خطة التنمية العراقية لعام 2000، ص47.



لذا تم تقسيم منطقة الدراسة إلى (6) قطاعات وتتضمن (المركزي، الجزيرة الشمالي، الجزيرة الشرقي، الجزيرة الغربي، الشامية الشرقي، الشامية الغربي) والملحق (11)، يعرض هذا التقسيم وتشير معطيات الجدول (29) ان مجموع المؤسسات الترفيهية في منطقة الدراسة بلغ (189) مؤسسة شغلت مساحة تقدر (1304292 م<sup>2</sup>)، في الوقت الذي يطبق فيه الاعتماد على المعايير لقياس كفاءة الخدمات، اذ تبين ان المدينة بحاجة إلى (564) مؤسسة ترفيهية وفق الحجم السكاني وبحاجة إلى مساحة تبلغ (9334000 م<sup>2</sup>)، وبذلك فإن مقدار العجز في عدد المؤسسات بلغ (381) خدمة ترفيهية، ونسبة (67.5%) من عدد المؤسسات، بينما يبلغ مقدار العجز في المساحة (- 8029708 م<sup>2</sup>) ونسبة (86.4%) من اجمالي مساحة الخدمات الترفيهية، وقد تبين مقدار حاجة المدينة للخدمات الترفيهية ومقدار العجز من خدمة لأخرى وعلى النحو الآتي:

## 1- الحقائق العامة والمتنزهات:

تشكل المناطق الخضراء احدى الاحتياجات الاساسية والجوهرية للمدينة، لما لها من اهمية في خلق مجالاً واسعاً للحياة الحضرية المعاصرة<sup>(1)</sup>، فضلا عن انها تُعد مؤشراً على مدى تقدم المدينة اجتماعياً واقتصادياً<sup>(2)</sup>، وتشير المعايير التخطيطية على ضرورة توفير حديقة عامة واحدة لكل (10000/ نسمة) وبمساحة تبلغ (60000 م<sup>2</sup>)، واستنادا إلى المعايير المحددة والمشار إليها تبين ان المدينة بحاجة إلى (58) حديقة وبمساحة (3480000 م<sup>2</sup>) لكن بالمقارنة بالواقع الفعلي يتضح ان هناك (68) حديقة شغلت مساحة تقدر (675697 م<sup>2</sup>)، وهذا ما ولد فائض بلغ (10) حديقة ونسبة (17.2%)، وبمساحة بلغت (- 2804303 م<sup>2</sup>) ونسبة (80.5%) على التوالي من اجمالي المساحة الحقائق، يتضح ان المدينة تعاني من نقص في عدد ومساحة الحقائق العامة.

وعند تطبيق المعيار على مستوى القطاعات السكنية نجد ان نسبتها متفاوتة في خمس قطاعات بينما يخلو وجودها في قطاع الجزيرة الشرقي، لذا نجد ان الحقائق العامة في منطقة الدراسة لم تتوزع بشكل عادل فيما بين قطاعاتها السكنية، إذ تتركز تلك المساحات في قطاع (الجزيرة الشمالي والجزيرة الغربي والشامية الشرقي والشامية الغربي) بواقع (26 و 8 و 10 و 15) حديقة عامة على التوالي لكل منهما،

(1) رافد موسى عبد حسون العامري، الملائمة المكانية للخدمات المجتمعية في مدينة الديوانية وتوقعاتها المستقبلية، اطروحة دكتوراه، كلية التربية للبنات، جامعة الكوفة، 2014، ص 213 .

(2) مناهل جليل علي، التحليل المكاني للخدمات البلدية لناحية الزهور، رسالة ماجستير، كلية التربية ابن رشد، جامعة بغداد،



الجدول (29) الحاجة الحالية من الخدمات الترفيهية ومقدار العجز في مدينة الناصرية لعام 2019

ت	نوع الخدمة الترفيهية	المتوفرة				حاجة المدينة				مقدار العجز - / الفائض +		
		العدد	%	المساحة م <sup>2</sup>	%	العدد	%	المساحة م <sup>2</sup>	%	العدد	%	المساحة م <sup>2</sup>
1	المقاهي	33	17.5	2834	0.2	128	22.7	-	-	95 -	23.3	+2834
2	الفنادق	8	4.2	3365	0.4	23	4.1	345000	3.7	15 -	3.8	-341635
3	المطاعم	25	13	4750	0.4	48	8.5	165800	1.8	23 -	5.9	-161050
4	قاعات الاعراس	6	3.2	1850	0.1	12.8	2.3	57600	0.6	6.8 -	1.8	-55750
5	المنتديات الرياضية	3	1.6	79482	6.0	29	5.1	435000	4.7	26 -	6.4	-355518
6	الاندية الرياضية	3	1.6	13890	1.0	12	2.1	180000	1.9	9 -	2.3	-166110
7	القاعات الرياضية	19	10.1	5125	0.4	23	4.1	575000	6.2	10 -	2.4	-569875
8	المسابح	4	2.1	6035	0.5	12	2.1	180000	1.9	8 -	2.1	-173965
9	الملاعب الرياضية	2	1.1	103474	7.9	23	4.1	1150000	12.3	21 -	5.4	-1046526
10	الساحات الرياضية	9	4.8	74630	5.8	96	17	1152000	12.3	87 -	21.4	-1077370
11	الحدائق العامة	68	36.0	675697	51.6	58	10.3	3480000	37.3	10 +	2.4	-2804303
12	المنتزهات	2	1.1	216916	16.7	57.6	10.3	864000	9.3	55.6 -	13.9	-647084
13	مدن الألعاب	1	0.5	92394	7.1	14	2.5	280000	3.0	13 -	3.2	-187606
14	المتاحف	1	0.5	10000	0.8	14.1	2.5	286000	3.1	13.3 -	3.2	-276000
15	المكتبات	3	1.6	1350	0.1	12	2.1	180000	1.9	9 -	2.3	-178650
16	المسارح	2	1.1	12500	1.0	1	0.2	3600	-	1 +	0.2	+8900
المجموع		189	100	1304292	100	564	100	9334000	100	381-	100	8029708-

المصدر: من عمل الباحث بالاعتماد على بيانات الجدول (28)

(\*) الواجهات المائية لا يوجد لها معيار محلي ولا عالمي لذا تم استبعادها من تقييم كفاءة الخدمات







بينما اظهر عجزا في قطاع (الجزيرة الشرقي والشامية الشرقي ) بواقع (8 و 2 ) على التوالي ومعظم تلك المساحات تقع في المنطقة الوسطى من المدينة دون ان يكون هناك توجه بالتوزيع نحو نطاق اطراف المدينة الذي يوفر متطلبات نجاح المرافق الترفيهية بالشكل السليم إذ تبين من الجدول (30) والخريطة (21)، عدم عدالة وانتظام التوزيع المكاني لمؤسسات هذه الخدمة اذ سجلت عجزاً بسبب ان بعض القطاعات لديها فائض من الخدمة وهذا مؤشر واضح على سوء توزيعها.

**الجدول (30) الحاجة الحالية من الحدائق العامة ومقدار العجز فيها بحسب قطاعات مدينة الناصرية لعام 2019**

القطاع السكني	عدد السكان	الفعلي		الحاجة (*)		العجز (**) - الفائض +	
		العدد	المساحة 2م	العدد	المساحة 2م	العدد	المساحة 2م
المركزي	88704	9	35747	9	540000	0	504253-
الجزيرة الشمالي	199752	26	371922	20	1200000	6+	828078 -
الجزيرة الغربي	73147	8	30938	7	420000	1+	389062 -
الجزيرة الشرقي	81511	-	-	8	480000	8 -	480000 -
الشمالية الغربي	56531	15	209845	6	360000	9+	150155 -
الشمالية الشرقي	75830	10	27245	8	480000	2 -	452755 -
المجموع	575475	68	675697	58	3480000	10-	2804303-

المصدر من عمل الباحث بالاعتماد على جدول (28)

اما المتنزهات فقد حددت بعض المعايير المحلية على توفير منتزه واحد لكل (10000/ نسمة) وبمساحة تبلغ (15000م<sup>2</sup>) يوجد في مدينة الناصرية (2) منتزه وبمساحة سجلت (216916م<sup>2</sup>)، لذا فإن المدينة بحاجة إلى (57.6) منتزه وبمساحة (864000م<sup>2</sup>) وبما ان المتوفر (2) منتزه نجد ان المدينة تعاني من عجز في اعداد المتنزهات بواقع (55.6) منتزه ونسبة (96.5%)، اما العجز المساحي فقد سجل (647084م<sup>2</sup>) ونسبة (74.8%) من اجمالي مساحة المدينة،

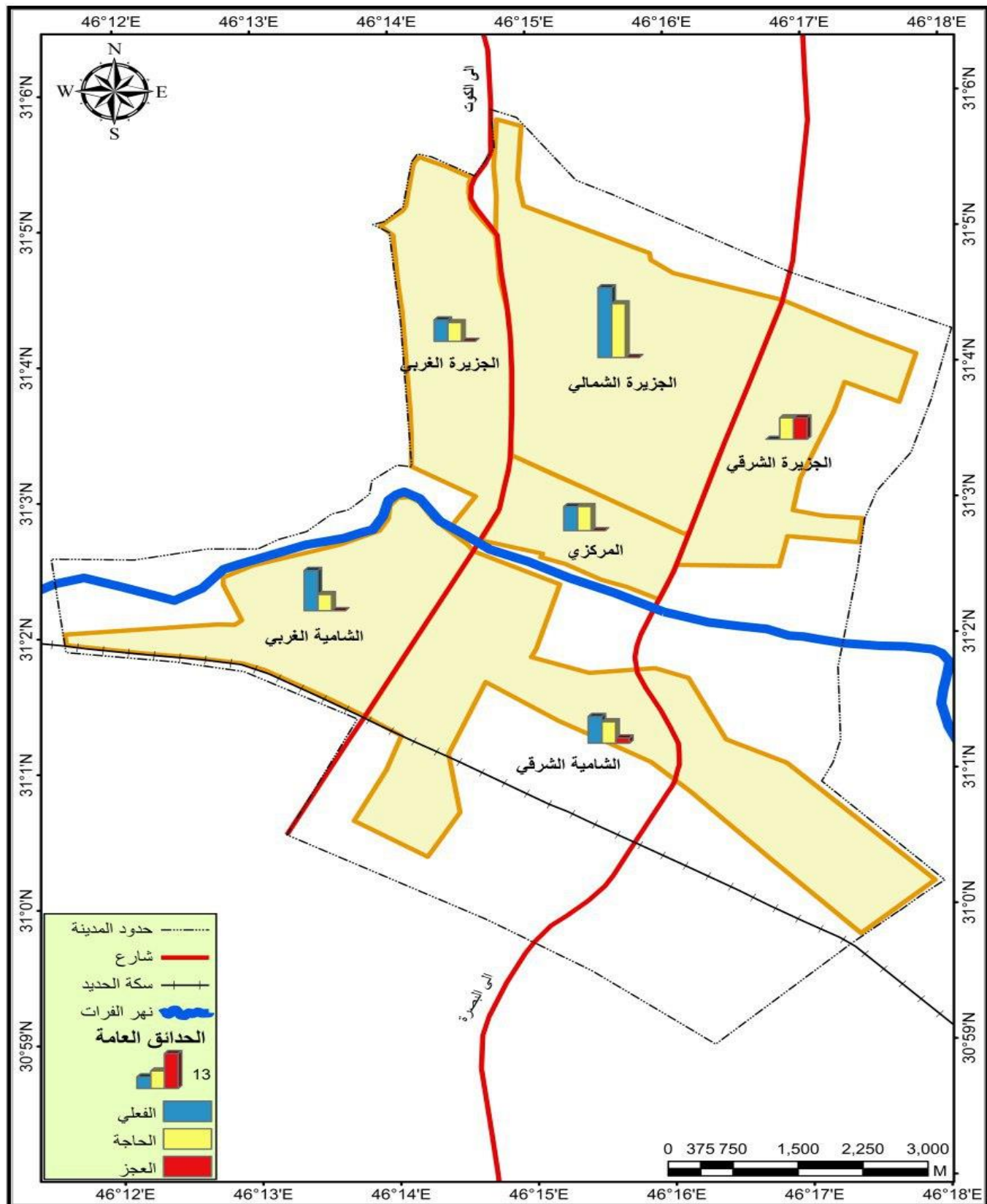
ومن منظور القطاعات السكنية يتضح من الجدول (31)، وبحسب مؤشر الحاجة والعجز ان قطاعات (المركزي، الجزيرة الغربي، الجزيرة الشرقي، الشامية الشرقي) تفتقر إلى هذا النوع من الخدمة، وقد اقتصر وجودها في قطاعي (الجزيرة الشمالي والشمالية الغربي) بواقع منتزه واحد لكل منهما، وهذا يدل ان هناك عجزا كبيرا في اعداد ومساحة المتنزهات ناجما عن عدم كفاية توزيعها المكاني بسبب قصور كفاءتها الوظيفية.

(\*) تم استخراج حاجة كل قطاع من خلال عدد سكان/ المعيار الخدمة، اما المساحة حاجة المدينة × معيار المساحة المطلوبة م<sup>2</sup>.

(\*\*) تم استخراج العجز من خلال عدد الحاجة - العدد الفعلي.



الخريطة (21) الحاجة الحالية من الحدائق العامة ومقدار العجز فيها بحسب قطاعات مدينة الناصرية  
لعام 2019



المصدر : من عمل الباحث بالاعتماد على بيانات الجدول (30)





الجدول (31) الحاجة الحالية من المتنزهات ومقدار العجز فيها بحسب قطاعات مدينة الناصرية لعام 2019

القطاع السكني	عدد السكان	الفعلي		الحاجة		العجز - الفائض +	
		العدد	المساحة م <sup>2</sup>	العدد	المساحة م <sup>2</sup>	العدد	المساحة م <sup>2</sup>
المركزي	88704	0	0	8.9	133500	8.9-	133500-
الجزيرة الشمالي	199752	1	102694	19.9	298500	18.9-	195806-
الجزيرة الغربي	73147	0	0	7.3	109500	7.3-	109500-
الجزيرة الشرقي	81511	0	0	8.2	123000	8.2-	123000-
الشامية الغربي	56531	1	114222	5.7	85500	4.7-	28722+
الشامية الشرقي	75830	0	0	7.6	114000	7.6-	114000-
المجموع	575475	2	216916	57.6	864000	55.6-	647084-

المصدر من عمل الباحث بالاعتماد على بيانات الجدول (28)

تشير معطيات الجدول (32) والملحق (12) بأن الحدائق والمتنزهات العامة في المدينة تغطي مساحة مقدارها (892613 م<sup>2</sup>) وبحسب المعيار التخطيطي المحلي المحدد بحصة الفرد من الحدائق والمتنزهات (6.5 / للفرد)<sup>(1)</sup> فإن المدينة تعاني من عجزا واضحا إذا بلغت حصة الفرد في منطقة الدراسة (1.5 م<sup>2</sup> / للفرد) وهي نسبة اقل بكثير من حصة الفرد الواحد المحددة في المعايير المحلية، وبذلك يكون مقدار العجز الحاصل في المدينة من هذه الخدمة (5 م<sup>2</sup> / للفرد) والتي يجب توفيرها لسكان مدينة الناصرية، ولأجل الارتقاء بواقعها على المستوى العام من اجل النهوض بالواقع الخدمي الترفيهي طبقا لما حدد المعيار التخطيطي بهذا الشأن فإن المدينة بحاجة لمساحة (3740587.5 م<sup>2</sup>).

الجدول (32) حصة الفرد من الحدائق والمتنزهات والحاجة الفعلية ومقدار العجز بحسب قطاعات مدينة الناصرية لعام 2019

القطاع السكني	عدد السكان	الفعلي		الحاجة	العجز
		المساحة م <sup>2</sup>	حصة الفرد من الحدائق والمتنزهات	المساحة م <sup>2</sup>	المساحة م <sup>2</sup>
المركزي	88704	35747	0.4	576576	540829
الجزيرة الشمالي	199752	474616	2.3	1298388	823772
الجزيرة الغربي	73147	30938	0.4	475455.5	402308.5
الجزيرة الشرقي	81511			529821.5	529821.5
الشامية الغربي	56531	324067	5.7	367451.5	43384.5
الشامية الشرقي	75830	27245	0.3	492895	465650
المجموع	575475	892613	1.5	3740587.5	2847974.5

المصدر: من عمل الباحث بالاعتماد على الملحق (12)

(1) وزارة التخطيط، هيئة التخطيط الاقليمي، قسم الاسكان والمستوطنات البشرية، اسس ومعايير مباني الخدمات العامة، 1977،





## 2- مدن الألعاب:

بناء على المعيار المحلي الذي ينص بضرورة توفير مدينة ألعاب واحدة لكل (40000/ نسمة) وبمساحة تبلغ (20000م<sup>2</sup>)، وعند تطبيق ذلك المعيار يتبين ان مدن الألعاب في المدينة لا تكفي لسد احتياجات سكانها فهي بحاجة إلى (14.3) مدينة ألعاب وبمساحة تقدر (286000م<sup>2</sup>) ويشير واقع المدينة إلى وجود مدينة ألعاب واحدة في منطقة الدراسة تبلغ مساحتها (92394م<sup>2</sup>)، لذا فإن مقدار العجز فيها يبلغ (13.3) مدن الألعاب وبنسبة (92.8%) بينما بلغ مقدار العجز في المساحة (193606م<sup>2</sup>) وبنسبة (67%).

وعند تطبيق المعيار على مستوى القطاعات السكنية، يتضح من الجدول (33)، وجود مدينة ألعاب واحدة في قطاع الشامية الغربي، وبحسب المعيار التخطيطي المعتمد يظهر ان هناك خمس قطاعات سكنية بحاجة إلى تلك الخدمات وهي (المركزي، الجزيرة الشمالي، الجزيرة الشرقي) فهي بحاجة إلى (2.2 و 5.0 و 2.0) مدينة ألعاب على التوالي اما قطاعي (الجزيرة الغربي، الشامية الشرقي) فهما يفتقران إلى هذا النوع من الخدمة. الجدول (33) الحاجة الحالية من مدن الألعاب ومقدار العجز فيها بحسب قطاعات مدينة الناصرية لعام 2019

القطاع السكني	عدد السكان	الفعلي		الحاجة		العجز - الفائض +	
		العدد	المساحة م <sup>2</sup>	العدد	المساحة م <sup>2</sup>	العدد	المساحة م <sup>2</sup>
المركزي	88704	0	0	2.2	44000	-2.2	-44000
الجزيرة الشمالي	199752	0	0	5.0	100000	-5.0	-100000
الجزيرة الغربي	73147	0	0	1.8	36000	-1.8	-36000
الجزيرة الشرقي	81511	0	0	2.0	40000	-2.0	-40000
الشامية الغربي	56531	1	92394	1.4	28000	0.4	+64394
الشامية الشرقي	75830	0	0	1.9	38000	-1.9	-38000
المجموع	575475	1	92394	14.3	286000	-13.3	-193606

المصدر من عمل الباحث بالاعتماد على بيانات الجدول (28)

## 3- المقاهي:

حدد المعيار على توفر مقهى واحد لكل (4500/ نسمة)، وبما ان هذه الخدمة لا تنتقيد بالأحياء وانما بحسب رغبات السكان وميولهم والحاجة إلى تواجدهم في اماكن خاصة ترتبط بالأسواق او المتنزهات او اماكن الراحة الاخرى، ومن خلال توزيعها المكاني يلحظ وجود (33) مقهى ترفيهي في مدينة الناصرية شغلت مساحة تقدر (2834 م<sup>2</sup>)، وعند مقارنة اعداد المقاهي بحسب معيار السكان فإنها بحاجة إلى (128) مقهى أي أن هناك عجزاً في اعداد المقاهي يبلغ (95) مقهى وبنسبة (74.2%) من اجمالي عدد المقاهي في منطقة الدراسة





وتبين من خلال ذلك ان المدينة تعاني من وجود عجز في اعداد المقاهي، فضلاً عن سوء توزيعها إذ انها تتركز في احياء دون اخرى .

ويلحظ من بيانات الجدول (34) والخريطة (22) ان قطاعات (الجزيرة الشمالي، الجزيرة الشرقي، الشامية الشرقي) احتلت المراتب الأولى هذا النوع من الخدمة فهي بحاجة إلى (44 و 18 و 17) مقهى على التوالي، بينما احتل القطاع المركزي المرتبة الثانية بحاجة إلى (20) مقهى، في حين يأتي قطاع الشامية الغربي بالمرتبة الاخيرة بواقع (13) مقهى لسد حاجة كل قطاع من هذه الخدمة الترفيهية. لذا فإن مقدار العجز بلغ (95) مقهى.

الجدول (34)

الحاجة الحالية من المقاهي ومقدار العجز فيها بحسب قطاعات مدينة الناصرية لعام 2019

القطاع السكني	عدد السكان	الفعلي		الحاجة		العجز - الفائض +	
		العدد	المساحة م <sup>2</sup>	العدد	المساحة م <sup>2</sup>	العدد	المساحة م <sup>2</sup>
المركزي	88704	5	166	20	-	15-	-
الجزيرة الشمالي	199752	7	760	44	-	37-	-
الجزيرة الغربي	73147	7	728	16	-	9-	-
الجزيرة الشرقي	81511	3	325	18	-	15-	-
الشامية الغربي	56531	8	768	13	-	5-	-
الشامية الشرقي	75830	3	87	17	-	14-	-
المجموع	575475	33	2834	128	-	95-	-

المصدر من عمل الباحث بالاعتماد على بيانات الجدول (28)

#### 4- المطاعم:

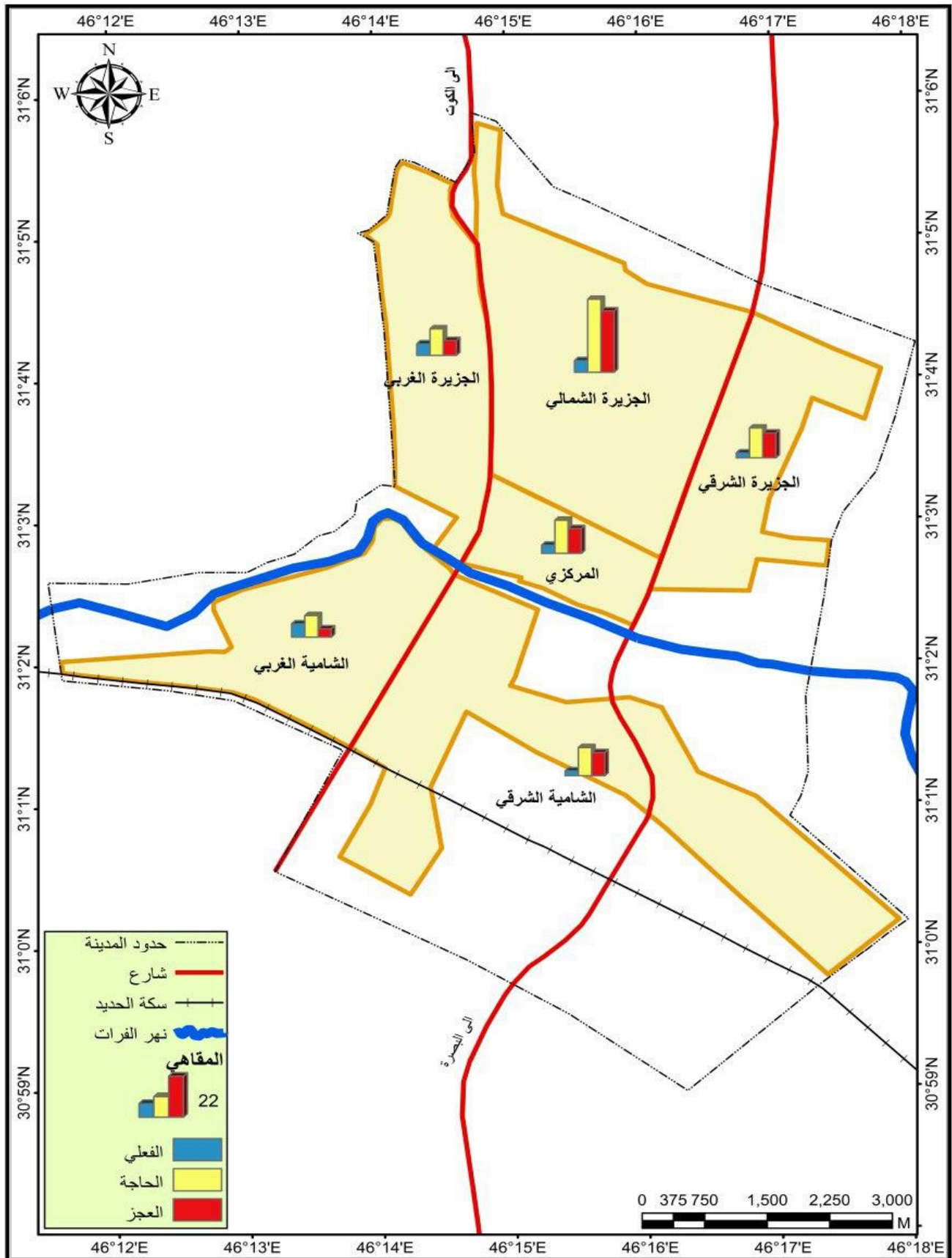
حدد المعيار على ضرورة توفير مطعم ترفيهي لكل (12000/ نسمة) وبمساحة تبلغ (3600م<sup>2</sup>)، ويشير واقع المدينة وجود (25) مطعم ترفيهي وبمساحة تبلغ (4750م<sup>2</sup>)، وبتطبيق المعيار تبين ان المدينة بحاجة إلى (48) مطعم) ترفيهي وبمساحة تبلغ (172800م<sup>2</sup>)، لذلك سجلت عجزاً بلغ (23) مطعم وبمساحة (168050م<sup>2</sup>) وبنسبة (47.9 و 97%) على التوالي من اجمالي اعداد ومساحة المطاعم في منطقة الدراسة، واتضح من خلال توزيع هذه الخدمة انها غالباً ما تحتل المناطق التجارية او بالقرب من ضفاف الانهار او على امتداد الشوارع الرئيسية او بالقرب من المراكز الترفيهية الاخرى كواجهات المائية والمتنزهات وذلك لضمان زخم مترددين اكثر من السكان فهي توجد في الاماكن الجاذبة لها.







الخريطة (22) الحاجة الحالية من المقاهي ومقدار العجز فيها بحسب قطاعات مدينة الناصرية لعام 2019



المصدر : من عمل الباحث بالاعتماد على بيانات الجدول (34)





تشير معطيات الجدول (35) والخريطة (23) تبين توزيعها قطاعيا فقد تركزت في قطاع (الشامية الغربي، والمركزي) بينما نجد قطاعي (الجزيرة الشمالي، الجزيرة الشرقي) بلغت حاجتها من تلك الخدمات إلى (17 و 7) مطعم ترفيهي على التوالي، اما قطاعي (الجزيرة الغربي، الشامية الشرقي) بلغت الحاجة فيها (7 و 6) مطعم ترفيهي على التوالي، واستنادا للمعيار فإن القطاعات تعاني حالة عجز بلغ (23) مطعم ترفيهي وبمساحة سجلت (168050)، واتضح ان بعض هذه القطاعات لديها فائضا كقطاع الشامية الغربي من هذه الخدمة وهذا مؤشر واضح على سوء توزيعها.

## الجدول (35)

الحاجة الحالية من المطاعم ومقدار العجز فيها بحسب قطاعات مدينة الناصرية لعام 2019

القطاع السكني	عدد السكان	الفعلي		الحاجة		العجز - الفائض +	
		العدد	المساحة م <sup>2</sup>	العدد	المساحة م <sup>2</sup>	العدد	المساحة م <sup>2</sup>
المركزي	88704	6	901	7	25200	1-	24299
الجزيرة الشمالي	199752	2	180	17	61200	15-	61020
الجزيرة الغربي	73147	4	1076	6	21600	2-	20524
الجزيرة الشرقي	81511	1	168	7	25200	6-	25032
الشامية الغربي	56531	9	1925	5	18000	4+	16075
الشامية الشرقي	75830	3	500	6	21600	3-	21100
المجموع	575475	25	4750	48	172800	23-	168050-

المصدر من عمل الباحث بالاعتماد على بيانات الجدول (28)

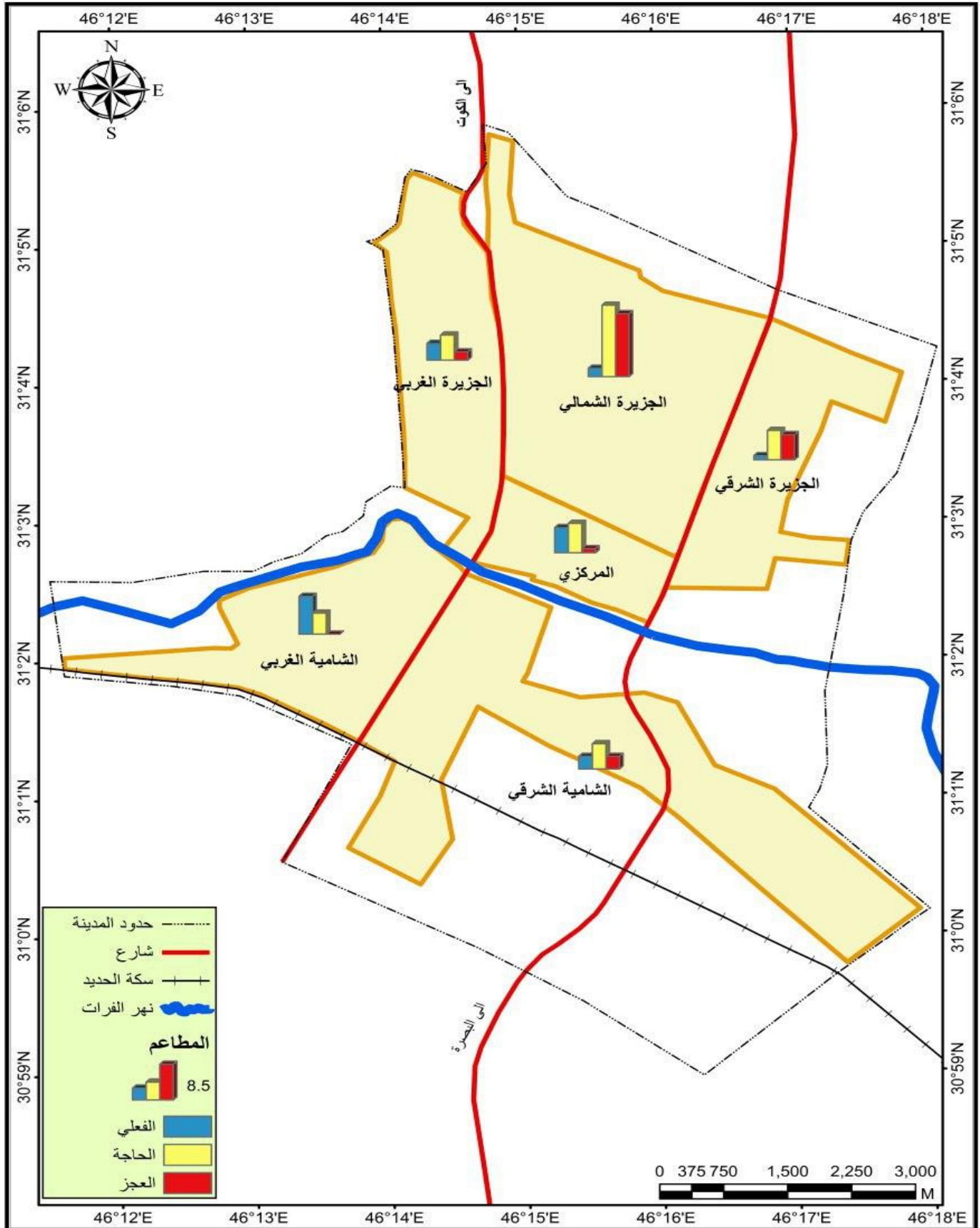
## 5- الفنادق :

يتوفر في مدينة الناصرية (8) فنادق ترفيهية تبلغ مساحتها (3365 م<sup>2</sup>)، ويؤكد المعيار على ضرورة توفير (1) فندقا ترفيهيا لكل (25000/نسمة)، وبمساحة (15000 م<sup>2</sup>)، ومن خلال تطبيق المعايير السكانية والمساحية يتبين ان منطقة الدراسة بحاجة إلى (23) فندق ترفيهي وبمساحة (345000 م<sup>2</sup>)، وعند مقارنتها بالواقع الفعلي يتضح ان هناك عجزا يصل إلى (15) فندق بينما يبلغ مقدار العجز في المساحة (341635 م<sup>2</sup>) ونسبة (99%) من اجمالي مساحة الفنادق في المدينة، لذا نلاحظ ان توزيعها لمنطقة الدراسة احتلت مواقع معينة لا سيما بالقرب من المنطقة الاعمال المركزية او على الشوارع والمناطق التي تتوفر فيها ساحات.





الخريطة (23) الحاجة الحالية من المطاعم ومقدار العجز فيها بحسب قطاعات مدينة الناصرية لعام 2019



المصدر : من عمل الباحث بالاعتماد على بيانات الجدول (35)



مخصصه لوقوف السيارات لذا ظهر توزيعها متماشيا الشوارع الرئيسية او الاماكن والشرطة التجارية المتفرعة منها.

وتشير معطيات الجدول (36) ان قطاعات المدينة تعاني من العجز في اعداد ومساحة الفنادق ما عدا القطاع المركزي سجل فائضا بلغ (2) وهذا مؤشر واضح على سوء توزيعها، إذ ان هناك ثلاث قطاعات تخلو من هذه الخدمة مما يدل على العجز الواضح لتلك الخدمات وهي (الجزيرة الشمالي، الجزيرة الغربي، الجزيرة الشرقي) فهي بحاجة إلى (8 و 3 و 3) فندق ترفيهي على التوالي لسد حاجتها.

**الجدول (36) الحاجة الحالية من الفنادق ومقدار العجز بحسب قطاعات مدينة الناصرية لعام 2019**

القطاع السكني	عدد السكان	الفعلي		الحاجة		العجز - الفائض +	
		العدد	المساحة م <sup>2</sup>	العدد	المساحة م <sup>2</sup>	العدد	المساحة م <sup>2</sup>
المركزي	88704	6	2590	4	60000	2+	57410-
الجزيرة الشمالي	199752	0	0	8	120000	8-	120000-
الجزيرة الغربي	73147	0	0	3	45000	3-	45000-
الجزيرة الشرقي	81511	0	0	3	45000	3-	45000-
الشامية الغربي	56531	1	250	2	30000	1-	29750-
الشامية الشرقي	75830	1	525	3	45000	2-	44475-
المجموع	575475	8	3365	23	345000	15-	341635-

المصدر من عمل الباحث بالاعتماد على الجدول (28)

## 6- المكتبات العامة:

يؤكد المعيار المحلي على ضرورة توفر مكتبة عامة واحدة لكل (50000/نسمة)، وبمساحة تبلغ (15000 م<sup>2</sup>)، تبين من خلال توزيع هذه الخدمة وجود (3) مكتبات عامة في منطقة الدراسة وعند مقارنتها بالمعيار المحلي فهي بحاجة إلى (12) مكتبة، وبمساحة تبلغ (180000 م<sup>2</sup>)، وهذا يدل ان هناك عجزا بلغ (9) مكتبة وبنسبة (88.8%)، اما المساحة المتوفرة حالياً (1350 م<sup>2</sup>) والعجز المساحي سجل (178650 م<sup>2</sup>) وبنسبة (99%) من اجمالي مساحتها.

اما على مستوى القطاعات السكنية فنجدها متفاوتة إذ ينعدم وجودها في اغلب قطاعات المدينة واقتصر في قطاعي (المركزي، الشامية الشرقي)، لذا يتضح هناك اربع قطاعات سكنية متمثلة بـ (الجزيرة الشمالي، الجزيرة الغربي، الجزيرة الشرقي، الشامية الغربي) تخلو من هذه الخدمة فهي بحاجة إلى (4 و 1 و 2 و 1) مكتبة عامة لكل منهما على التوالي وبمجموع مساحي بلغ (60000 و 15000 و 30000 و 15000) على التوالي الجدول (37).





الجدول (37)

الحاجة الحالية من المكتبات العامة ومقدار العجز فيها بحسب قطاعات مدينة الناصرية لعام 2019

القطاع السكني	عدد السكان	الفعلي		الحاجة		العجز - الفائض +	
		العدد	المساحة م <sup>2</sup>	العدد	المساحة م <sup>2</sup>	العدد	المساحة م <sup>2</sup>
المركزي	88704	2	350	2	30000	0	29650-
الجزيرة الشمالي	199752	-	-	4	60000	4-	60000-
الجزيرة الغربي	73147	-	-	1	15000	1-	15000-
الجزيرة الشرقي	81511	-	-	2	30000	2-	30000-
الشامية الغربي	56531	-	-	1	15000	1-	15000-
الشامية الشرقي	75830	1	1000	2	30000	1-	29000-
المجموع	575475	3	1350	12	180000	9-	178650-

المصدر من عمل الباحث بالاعتماد على بيانات الجدول (28)

## 7- المتاحف:

تشير المعايير التخطيطية المحلية على ضرورة توفر متحف واحد لكل (40000/نسمة) وبمساحة تبلغ (10000م<sup>2</sup>) ومن خلال تطبيق المعايير السكانية والمساحية المشار اليها تبين ان منطقة الدراسة بحاجة إلى (14) متحفاً وبمساحة بلغت (140000م<sup>2</sup>) وعند مقارنتها بالواقع الفعلي يتضح ان هناك متحف واحد حالياً مما يعني هناك عجزاً يصل إلى (13) متحفاً ونسبة (92.8%) من اجمالي اعداد المتاحف، اما المساحة المطلوب توفرها بحسب ذلك المعيار، فإن العجز في مساحة المتاحف يبلغ (130000م<sup>2</sup>) ونسبة (92.8%) من اجمالي المساحة المطلوبة .

اما قياس كفاءتها على مستوى القطاع، فقد يتضح من الجدول (38) اقتصر وجود المتاحف على قطاع الشامية الغربي بينما تخلو القطاعات الاخرى من هذه الخدمة، ولذا يلحظ ان هناك خمس قطاعات سكنية متمثلة بـ (المركزي، الجزيرة الشمالي، الجزيرة الغربي، الجزيرة الشرقي، الشامية الشرقي)، تخلو من هذه الخدمة فقد سجلت عجزاً بلغ (2 و 5 و 2 و 2) متحف على التوالي وبمجموع مساحي يصل إلى (130000م<sup>2</sup>).





## الجدول (38)

الحاجة الحالية من المتاحف ومقدار العجز فيها بحسب قطاعات مدينة الناصرية لعام 2019

القطاع السكني	عدد السكان	الفعلي		الحاجة		العجز - الفائض +	
		العدد	المساحة م <sup>2</sup>	العدد	المساحة م <sup>2</sup>	العدد	المساحة م <sup>2</sup>
المركزي	88704	0	0	2	20000	2-	20000-
الجزيرة الشمالي	199752	0	0	5	50000	5-	50000-
الجزيرة الغربي	73147	0	0	2	20000	2-	20000-
الجزيرة الشرقي	81511	0	0	2	20000	2-	20000-
الشامية الغربي	56531	1	10000	1	10000	0	0
الشامية الشرقي	75830	0	0	2	20000	2-	20000-
المجموع	575475	1	10000	14	140000	13-	130000-

المصدر من عمل الباحث بالاعتماد على بيانات الجدول (28)

## 8- المسارح:

يحدد المعيار المحلي ضرورة توفر مسرح لكل تجمع سكاني يصل إلى (250000/نسمة) وبمساحة تبلغ (6300م<sup>2</sup>)، ومن خلال التوزيع المكاني لهذه الخدمة، يتبين وجود مسرحان في المدينة وبمساحة تبلغ (12500م<sup>2</sup>)، وعند مطابقة عدد ومساحة المسارح مع هذا المعيار وفي ضوء الحجم السكاني نجد ان المدينة ليس بحاجة إلى المسارح.

اما على مستوى القطاعات يلحظ من الجدول (39) تباين السكان من قطاع إلى اخر، إذ أنها تركزت في قطاعات دون اخرى ادى إلى وجود تلك المسارح في قطاعات معينة وخلو بعض منها مما سجل عجز في قطاع (الجزيرة الشمالي) بسبب عدم عدالة وانتظام توزيع هذه الخدمة وهذا مؤشر على سوء توزيعها.

## الجدول (39) الحاجة الحالية من المسارح ومقدار العجز فيها بحسب القطاعات مدينة الناصرية لعام 2019

القطاع السكني	عدد السكان	الفعلي		الحاجة		العجز - الفائض +	
		العدد	المساحة م <sup>2</sup>	العدد	المساحة م <sup>2</sup>	العدد	المساحة م <sup>2</sup>
المركزي	88704	0	0	0	0	0	0
الجزيرة الشمالي	199752	0	0	1	3600	1-	3600-
الجزيرة الغربي	73147	1	10000	0	0	0	10000+
الجزيرة الشرقي	81511	0	0	0	0	0	0
الشامية الغربي	56531	1	2500	0	0	0	2500+
الشامية الشرقي	75830	0	0	0	0	0	0
المجموع	575475	2	12500	1	3600	1-	8900

المصدر من عمل الباحث بالاعتماد على بيانات الجدول (28)





## 9- قاعات الاعراس والمناسبات:

حددت المعايير التخطيطية المحلية على وجود قاعة اعراس ومناسبات لكل (45000/ نسمة) من السكان وبمساحة (4500م<sup>2</sup>) وهذا يعني ان الحاجة الفعلية من هذه الخدمة في المدينة وفقا للمعيار بلغ (13) قاعة وبمساحة (57600م<sup>2</sup>)، في حين ان الواقع الحالي يشير إلى وجود (6) قاعات وبمساحة (1850م<sup>2</sup>) وهذا ما ولد عجزا وظيفيا بلغ (7) قاعات وبمجموع مساحي (55750م<sup>2</sup>) ونسبة (96.8%) من المساحة المطلوبة.

اما من منظور القطاعات السكنية، تشير معطيات الجدول (40) وبحسب مؤشر الفائض والعجز لهذا المعيار ان قطاعي (الشامية الغربي، الشامية الشرقي) لديها فائض من هذه الخدمة ولا يوجد اي عجز في عددها اما مساحتها يتضح ان مقدار العجز بلغ (4950 و 6700) على التوالي، بينما نجد ان قطاعات المدينة تعاني من العجز الواضح من هذه الخدمة تمثلت ب (المركزي، الجزيرة الشمالي، الجزيرة الغربي، الجزيرة الشرقي) بحاجة كل منها إلى (2.0 و 4.4 و 1.6 و 1.8) قاعة اعراس على التوالي لسد حاجته من هذه الخدمة الترفيهية، لذا تبين عدم عدالة وانتظام التوزيع المكاني لمؤسسات هذه الخدمة بسبب ان بعض القطاعات لديها فائضا من هذه الخدمة وهذا مؤشر واضح على سوء توزيعها.

**الجدول (40) الحاجة الحالية من قاعات الاعراس والمناسبات ومقدار العجز فيها بحسب قطاعات مدينة الناصرية لعام 2019**

القطاع السكني	عدد السكان	القطي		الحاجة		العجز - الفائض +	
		العدد	المساحة م <sup>2</sup>	العدد	المساحة م <sup>2</sup>	العدد	المساحة م <sup>2</sup>
المركزي	88704	0	0	2.0	9000	2.0-	9000-
الجزيرة الشمالي	199752	0	0	4.4	19800	4.4-	19800-
الجزيرة الغربي	73147	0	0	1.6	7200	1.6-	7200-
الجزيرة الشرقي	81511	0	0	1.8	8100	1.8-	8100-
الشامية الغربي	56531	3	900	1.3	5850	1.7+	4950-
الشامية الشرقي	75830	3	950	1.7	7650	1.3+	6700-
المجموع	575475	6	1850	12.8	57600	6,8-	55750-

المصدر من عمل الباحث بالاعتماد على جدول (28)





## 10- القاعات الرياضية:

تضم المدينة (19) قاعة رياضية تشكل مساحة مقدارها (5125م<sup>2</sup>) تتركز ضمن (12 حياً سكنياً) واعتماداً على المعايير التخطيطية الخاصة بضرورة توفير قاعة رياضية واحدة لكل (25000/نسمة)، وبمساحة تبلغ (25000م<sup>2</sup>)، لذا فإن مدينة الناصرية بحاجة إلى (23) قاعة رياضية، وبمساحة (575000م<sup>2</sup>)، لسد حاجات السكان من هذه الخدمة الترفيهية، وهذا ما يدل على وجود عجزا بلغ (4) قاعات رياضية وبنسبة (17.3%) من اجمالي اعدادها اما العجز المساحي فقد بلغ (569875م<sup>2</sup>) وبنسبة (99.1%) من اجمالي المساحة المطلوبة، وبما ان توزيع هذه الخدمة يتوقف على مدى حاجة سكان المدينة اليها فهي توجد في اماكن دون اخرى فلا يمكن قياس كفاءتها على الاحياء وانما يكون على مستوى القطاع والمدينة.

اما تطبيق المعيار على مستوى القطاع، يتبين من الجدول (41) والخريطة (24) ان قطاعات المدينة لا تعاني من العجز ولديها فائض في اعداد القاعات، باستثناء قطاع (الجزيرة الشمالي، الجزيرة الغربي، الجزيرة الشرقي) فقد سجل عجزا مقداره (6 و 1 و 3) قاعة رياضية وبمساحة (199350 و 74500 و 75000م<sup>2</sup>) على التوالي، لسد حاجة هذه الخدمة الترفيهية، إذ يلحظ ان بعض القطاعات لديها فائضاً من تلك الخدمة وهذا يعني عدم وجود عدالة وانتظام في التوزيع المكاني في مؤسسات هذه الخدمة.

## الجدول (41)

الحاجة الحالية من القاعات الرياضية ومقدار العجز فيها بحسب قطاعات مدينة الناصرية لعام 2019

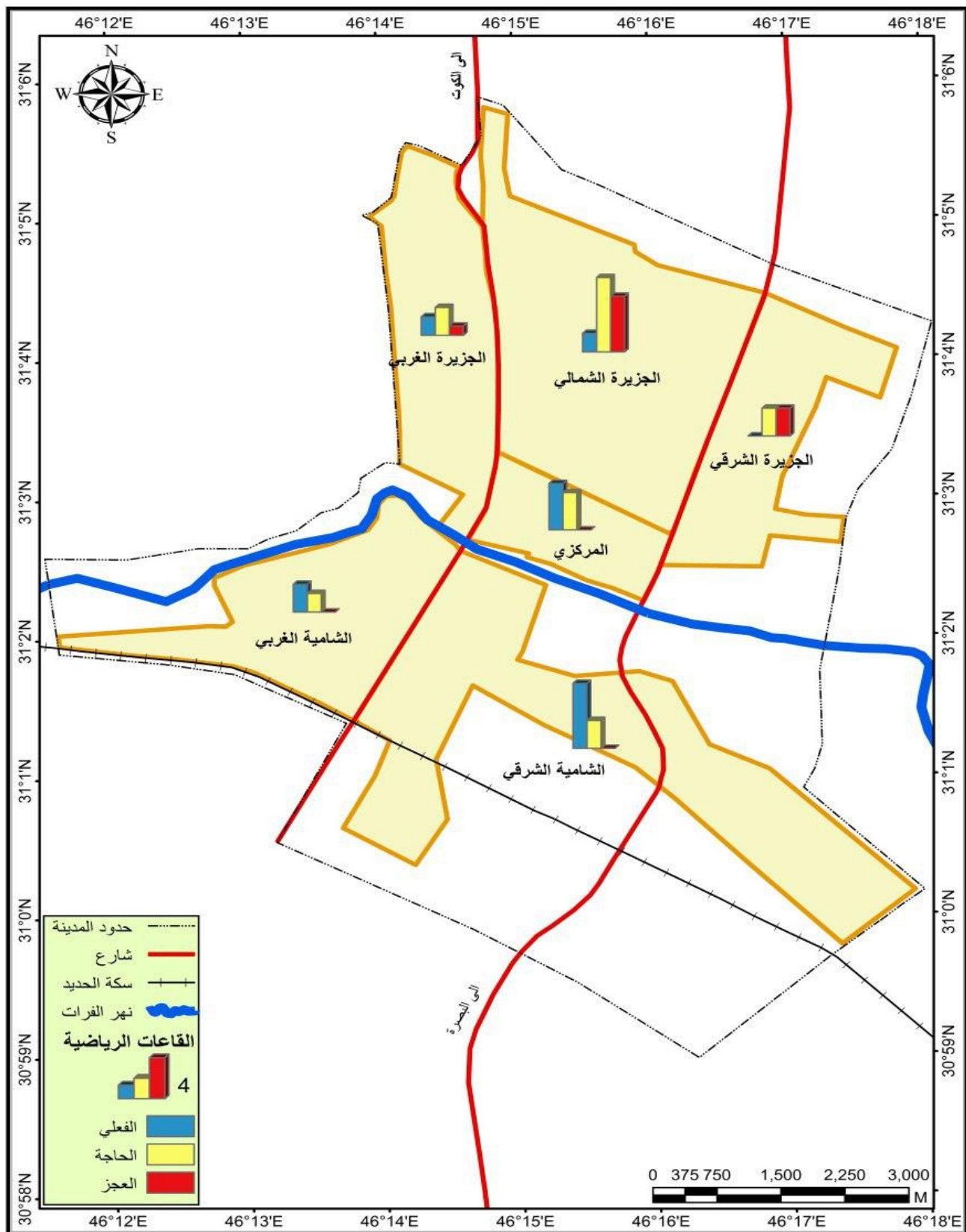
القطاع السكني	عدد السكان	الفعلي		الحاجة		العجز - الفائض +	
		العدد	المساحة م <sup>2</sup>	العدد	المساحة م <sup>2</sup>	العدد	المساحة م <sup>2</sup>
المركزي	88704	5	1525	4	100000	1+	98475-
الجزيرة الشمالي	199752	2	650	8	200000	6-	199350-
الجزيرة الغربي	73147	2	500	3	75000	1-	74500-
الجزيرة الشرقي	81511	0	0	3	75000	3-	75000-
الشامية الغربي	56531	3	700	2	50000	1+	49300-
الشامية الشرقي	75830	7	1750	3	75000	4+	75230-
المجموع	575475	19	5125	23	575000	4-	569875-

المصدر من عمل الباحث بالاعتماد على بيانات الجدول (28)





الخريطة (24) الحاجة الحالية من القاعات الرياضية ومقدار العجز فيها بحسب قطاعات مدينة الناصرية لعام 2019



المصدر: من عمل الباحث بالاعتماد على بيانات الجدول (41)





## 11 - الملاعب الرياضية:

تضم المدينة (2) ملاعب رياضية تشكل مساحة مقدارها (103474م<sup>2</sup>) واعتمادا على المعايير التخطيطية الخاصة بضرورة توفير ملعبا رياضيا بمساحة تبلغ (40000 - 50000 م<sup>2</sup>) ضمن القطاع السكني الذي يصل عدد سكانه (25000 / نسمة)، وعند مطابقة عدد ومساحة الملاعب الرياضية المتوفرة مع المعيار وفي ضوء الحجم السكاني نجد ان المدينة بحاجة إلى (23) ملعباً رياضياً وبمساحة تبلغ (1150000م<sup>2</sup>)، لذا سجلت عجزاً بلغ (21) ملعباً، وبنسبة (91.3%) من اعداد الملاعب في منطقة الدراسة، اما المساحة فإن مقدار العجز فيها بلغ (1046526م<sup>2</sup>) وبنسبة (91%) من اجمالي المساحة المطلوبة.

اما على مستوى القطاعات يلحظ من الجدول (42) ان قطاعات المدينة تفتقر إلى الملاعب، وهذا مؤشر يدل على العجز الواضح في هذه الخدمات الترفيهية الضرورية، لذلك نجد ان قطاعات المدينة بحاجة إلى (23) ملعباً اضافياً، ويأتي قطاع (الجزيرة الشمالي، المركزي، الجزيرة الغربي) بالمرتبة الأولى بحاجته إلى (7 و 4 و 3) ملاعب لكل منهما، بينما قطاع (الجزيرة الشرقي، الشامية الغربي، الشامية الشرقي) واستحوذ على المرتبة الثانية فهو بحاجة إلى (2 و 2 و 3) ملعباً على التوالي، وهذا ما ولد عجزاً وظيفياً لهذه الخدمة بلغ (21) ملعباً رياضياً في جميع القطاعات السكنية.

## الجدول (42)

الحاجة الحالية من الملاعب الرياضية ومقدار العجز فيها بحسب قطاعات مدينة الناصرية لعام 2019

القطاع السكني	عدد السكان	الفعلي		الحاجة		العجز - الفائض +	
		العدد	المساحة م <sup>2</sup>	العدد	المساحة م <sup>2</sup>	العدد	المساحة م <sup>2</sup>
المركزي	88704	0	0	4	200000	-4	-200000
الجزيرة الشمالي	199752	1	62224	8	400000	-7	-337776
الجزيرة الغربي	73147	0	0	3	150000	-3	-150000
الجزيرة الشرقي	81511	1	41250	3	150000	-2	-108750
الشامية الغربي	56531	0	0	2	100000	-2	-100000
الشامية الشرقي	75830	0	0	3	150000	-3	-150000
المجموع	575475	2	103474	23	1150000	21	1046526

المصدر من عمل الباحث بالاعتماد على بيانات الجدول (28)





**12- المسابح:**

حد المعيار ان حاجة المدينة إلى (12) مسبح وبمساحة سجلت (180000م<sup>2</sup>) وفقا للمعيار المحلي الذي ينص على ضرورة توفر مسبح واحد لكل (50000/نسمة)، وبمساحة تبلغ (15000م<sup>2</sup>) في حين الواقع الحالي يشير إلى وجود (4) مسابح وبمساحة تبلغ (6035م<sup>2</sup>) لذلك سجل عجزا بلغ (8) مسابح وبمساحة مقدارها (173965م<sup>2</sup>) وبنسبة (66.6 و 96.6 %) على التوالي من اجمالي عدد ومساحة المسابح.

وعند تطبيق المعيار على مستوى القطاع نجد ان هناك تباين في حاجة كل قطاع إلى المسابح، وهذا يعني هناك عجزا في بعض القطاعات السكنية تمثلت بـ (المركزي، الجزيرة الشمالي، الجزيرة الشرقي)، بلغ (1 و 3 و 1) مسبح وبمساحة سجلت (29550 و 57515 و 29400) على التوالي، اما قطاعي (الشامية الغربي، الشامية الشرقي) فقد سجل عجزا بواقع (1 و 2) وبمساحة (15000 و 30000) مسبح على التوالي لسد حاجتها من هذه الخدمة، بينما قطاع الجزيرة الغربي سجل فائض من هذه الخدمة، الجدول (43).

**الجدول (43) الحاجة الحالية من المسابح ومقدار العجز فيها في قطاعات مدينة الناصرية لعام 2019**

القطاع السكني	عدد السكان	القطي		الحاجة		العجز - الفائض +	
		العدد	المساحة م <sup>2</sup>	العدد	المساحة م <sup>2</sup>	العدد	المساحة م <sup>2</sup>
المركزي	88704	1	450	2	30000	1-	29550 -
الجزيرة الشمالي	199752	1	2485	4	60000	3-	57515-
الجزيرة الغربي	73147	1	2500	1	15000	0	12500-
الجزيرة الشرقي	81511	1	600	2	30000	1-	29400-
الشامية الغربي	56531	0	0	1	15000	1-	15000-
الشامية الشرقي	75830	0	0	2	30000	2-	30000-
المجموع	575475	4	6035	12	180000	8-	173965-

المصدر من عمل الباحث بالاعتماد على بيانات الجدول (28)

**13- المنتديات الرياضية:**

يوجد في مدينة الناصرية (3) منتديات ذات مساحة تبلغ (79482م<sup>2</sup>)، في حين حددت المعايير على ضرورة توفر منتدى واحد لكل (20000/نسمة)، وبمساحة تبلغ (15000م<sup>2</sup>)، وبحسب المعيار المحدد يتضح ان المدينة بحاجة إلى (29) منتدى لكي تغطي حاجة سكانها بشكل كفاء، فضلا عن تخصيص مساحات اضافية لها تقدر (435000م<sup>2</sup>) وهذا ما ولد عجزا وظيفيا بلغ (26) منتدى وبمساحة مقدارها (355518م<sup>2</sup>) وبنسبة (89.6 و 81.7 %) على التوالي.

اما من منظور القطاعات السكنية يتضح من الجدول (44) وبحسب المعيار التخطيطي المعتمد ان القطاع (المركزي، الجزيرة الشمالي، الجزيرة الغربي)، سجل عجزا بلغ (4 و 9 و 3) وبمساحة (60000





و 87586 و 57377) على التوالي، اما القطاع (الجزيرة الشرقي، الشامية الغربي، الشامية الشرقي) بلغ العجز المساحي فيها (60000 و 30555 و 60000) وبواقع (4 و 2 و 4) على التوالي، ويتبين من خلال ذلك ان هناك عجزاً واضحاً للمنتديات الرياضية في مختلف قطاعات المدينة.

#### الجدول (44)

الحاجة الحالية من المنتديات الرياضية ومقدار العجز فيها بحسب قطاعات مدينة الناصرية لعام 2019

القطاع السكني	عدد السكان	الفعلي		الحاجة		العجز - الفائض +	
		العدد	المساحة م <sup>2</sup>	العدد	المساحة م <sup>2</sup>	العدد	المساحة م <sup>2</sup>
المركزي	88704	0	0	4	60000	4-	60000-
الجزيرة الشمالي	199752	1	62414	10	150000	9-	87586-
الجزيرة الغربي	73147	1	2623	4	60000	3-	57377-
الجزيرة الشرقي	81511	0	0	4	60000	4-	60000-
الشامية الغربي	56531	1	14445	3	45000	2-	30555-
الشامية الشرقي	75830	0	0	4	60000	4-	60000-
المجموع	575475	3	79482	29	435000	26-	355518-

المصدر من عمل الباحث بالاعتماد على بيانات الجدول (28)

#### 14- الاندية الرياضية:

حدد المعيار على ضرورة توفر نادي رياضي واحد لكل (50000/نسمة ) وبمساحة تبلغ (15000م<sup>2</sup>)، على حين ان الواقع الحالي يشير إلى وجود (3) اندية رياضية بمساحة سجلت (13890م<sup>2</sup>)، وعند تطبيق هذا المعيار على المدينة يلحظ ان هناك نقص في عدد ومساحة الاندية الرياضية فهي بحاجة إلى (12) نادي رياضي بمساحة تبلغ (180000م<sup>2</sup>) لسد حاجة سكان المدينة من هذه الخدمة الترفيهية، وبذلك فإن العجز في عدد الاندية يبلغ (9) نادياً رياضياً ونسبة (75%) بينما يبلغ مقدار العجز في المساحة (166110م<sup>2</sup>) ونسبة (92.2%) من اجمالي المساحة المطلوبة.

اما على مستوى القطاعات السكنية، فهي متفاوتة في ثلاث قطاعات وهي (الجزيرة الشمالي، الجزيرة الغربي، الشامية الغربي)، بينما انعدم وجودها في (المركزي، الجزيرة الشرقي، الشامية الشرقي) إذا سجلت عجزا بلغ (2.0) نادي رياضي وبمساحة مقدارها (30000م<sup>2</sup>) لكل منهما على التوالي لسد حاجتها من هذه الخدمة، الجدول (45).





الجدول (45) الحاجة الحالية من الاندية الرياضية ومقدار العجز فيها بحسب قطاعات مدينة الناصرية لعام 2019

القطاع السكني	عدد السكان	الفعلي		الحاجة		العجز - الفائض +	
		العدد	المساحة م <sup>2</sup>	العدد	المساحة م <sup>2</sup>	العدد	المساحة م <sup>2</sup>
المركزي	88704	0	0	2	30000	-2	-30000
الجزيرة الشمالي	199752	1	4500	4	60000	-3	-55500
الجزيرة الغربي	73147	1	1140	1	15000	0	-13860
الجزيرة الشرقي	81511	0	0	2	30000	-2	-30000
الشامية الغربي	56531	1	8250	1	15000	0	-6750
الشامية الشرقي	75830	0	0	2	30000	-2	-30000
المجموع	575475	3	13890	12	180000	-9	-166110

المصدر من عمل الباحث بالاعتماد على بيانات الجدول (28)

#### 15- الساحات الرياضية:

تشير المعايير التخطيطية المحلية إلى توفير ساحة رياضية واحدة لكل حجم سكاني (5000-6000/نسمة) وبمساحة مقدارها (12000م<sup>2</sup>)، واستنادا إلى المعايير المحددة والمشار إليها تبين ان المدينة بحاجة إلى (96) ساحة رياضية وبمساحة اجمالية (1152000م<sup>2</sup>)، لكن بالمقارنة بالواقع الفعلي يتضح ان هناك (9) ساحات رياضية وبمساحة (74630م<sup>2</sup>)، وهذا ما ولد عجزا يصل إلى (87) ساحة رياضية وبمساحة تبلغ (1077370م<sup>2</sup>) وبنسبة (90.6 و 93.5 %) على التوالي من اجمالي عدد ومساحة الساحات الرياضية في منطقة الدراسة.

اما على مستوى القطاع يلحظ من الجدول (46) ان قطاعات المدينة تعاني من العجز الواضح لهذه الخدمة فقد تصدر بالمرتبة الأولى القطاع (المركزي، الجزيرة الشمالي، الجزيرة الشرقي)، إذ سجل عجزا بلغ (15 و 28 و 14) وبمجموع مساحي (180000 و 363350 و 168000م<sup>2</sup>) على التوالي ، في حين جاء القطاع (الجزيرة الغربي، الشامية الشرقي) بالمرتبة الثانية بواقع (10 و 12) ساحات رياضية على التوالي، بينما يأتي بالمرتبة الاخيرة قطاع (الشامية الغربي) سجل عجزا يصل إلى (8) ساحة رياضية، لذا فإن منطقة الدراسة بحاجة إلى (96) ساحة اضافية يفترض توزيعها بين الاحياء السكنية بحسب الحجم السكاني لكل حي ضمن حدود الحيز الحضري لتلك القطاعات.



الجدول (46) الحاجة الحالية من الساحات الرياضية ومقدار العجز فيها بحسب قطاعات مدينة الناصرية لعام 2019

القطاع السكني	عدد السكان	الفعلي		الحاجة		العجز - الفائض +	
		العدد	المساحة 2م	العدد	المساحة 2م	العدد	المساحة 2م
المركزي	88704	0	0	15	180000	-15	-180000
الجزيرة الشمالي	199752	5	32650	33	396000	-28	-363350
الجزيرة الغربي	73147	2	19480	12	144000	-10	-124520
الجزيرة الشرقي	81511	0	0	14	168000	-14	-168000
الشامية الغربي	56531	1	15000	9	108000	-8	-93000
الشامية الشرقي	75830	1	7500	13	156000	-12	-148500
المجموع	575475	9	74630	96	1152000	-87	-1077370

المصدر من عمل الباحث بالاعتماد على بيانات الجدول (28)

#### ثانياً:- قياس كفاءة الخدمات الترفيهية بحسب المؤشرات الاجتماعية

إن للترفيه العديد من الجوانب والمتغيرات التي يمكن من خلالها معرفة مدى كفاءة هذه الخدمات وسوف يعتمد الباحث في دراسة هذا الجانب على عدة مؤشرات منها وقت الفراغ لدى السكان وامكانية استغلاله بالترفيه كمتغير مهم كشفت عنه الدراسة الميدانية، لا سيما درجة الرضا وسهولة الوصول، فضلاً عن المتغيرات الاخرى حول مدى كفاءة الخدمات المتوفرة لهم في هذا المجال من خلال اجابتهم على الاسئلة التي تضمنتها فقرات الاستبيان الخاصة بالجانب الترفيهي على النحو الاتي.

##### 1- مؤشرات وقت الفراغ:

ان وقت الفراغ عبارة عن مدة زمنية يكمل فيها الانسان واجباته الاسرية والمهنية والاجتماعية كافة، بحيث تجعل الفرد يفكر في استعمال هواياته في ذلك الوقت أو تلبية رغباته كالراحة والتسلية<sup>(1)</sup>، ويُعد الوقت المناسب الذي يمارس فيه السكان الترفيه، لذا تم الاخذ به لمعرفة المناطق التي يرتادها افراد العينة عند اوقات فراغهم في مدينة الناصرية، كشفت عملية المسح الميداني من خلال استمارة الاستبيان ان معظم المبحوثين يقضون اوقات فراغهم او يفضلونها داخل البيوت إذ بلغت نسبتهم (72.9%) من مجموع افراد العينة، بسبب إلى قلة المراكز الترفيهية الكفوءة التي تحقق اشباع رغبات السكان في المدينة لا سيما توفر خدمات الانترنت في المنازل والهواتف وسهولة الاتصال قد اغنى هذه الفئة الكبيرة من العينة عن الخروج من المنازل وارتداد

(1) براء كامل عبد الرزاق العاني، التوزيع المكاني للخدمات المجتمعية في مدينة الرمادي، اطروحة دكتوراه، جامعة بغداد، كلية الآداب، 2011، ص 224.



مكان للترفيه، فضلاً عن سوء الأوضاع الامنية والاقتصادية التي تزيد من مخاوف المستفيدين بقضاء أوقات فراغهم في تلك المراكز، يظهر ان وقت الفراغ المقضي في المنزل بالنسبة للإناث يشكل (80%) من افراد عينة الدراسة مقابل (20%) من الاناث تقضي أوقات الفراغ خارج المنزل، وهذا مؤشر انخفاض واضح لكفاءة الخدمات الترفيهية، إذ انها لم تراعي الجنس بسبب عدم توفر خدمات ترفيهية مخصصة للإناث وهذه النسبة العالية تتطلب الاخذ بالنظر بهذا الجانب والعمل على توفر خدمات ترفيهية في منطقة الدراسة .

اما قضاء اوقات الفراغ خارج المنزل، نجد اعلى نسبة كانت من نصيب الحقائق العامة والمتنزهات بواقع (583)، وبنسبة (24.3%) من مجموع افراد العينة، كونها قريبة من مناطق سكنهم، لا سيما انها مجانية اما زيارة الاقرباء استحوذ المرتبة الثانية بواقع (509) إذ شكلت نسبة (21.2%) من افراد العينة وهذا مؤشر يدل على قوة العلاقات الاجتماعية ما بين الافراد من ناحية الاقارب ام الاصدقاء، في حين جاءت المقاهي ومدن الالعاب بالمرتبة الثالثة والرابعة إذ بلغت (475 و 379) وحدة قياس وشكلت نسبة (19.8 و 15.8)% على التوالي، اما القاعات الرياضية والنوادي والملاعب والمتاحف والمكتبات احتلت المراتب الاخيرة بالنسب (9.0 و 7.2 و 0.9 و 1.8) % لكل منها على التوالي، الجدول (47) والشكل (28).

**الجدول (47) الاماكن الترفيهية التي يرتادها ابناء مدينة الناصرية في اوقات فراغهم لعام 2019**

ت	نوع الخدمة	عدد السكان من حجم العينة	النسبة %
1-	الحدائق العامة والمتنزهات	583	24.3
2-	المقاهي	475	19.8
3-	زيارة الاقرباء	509	21.2
4-	مدن العاب	379	15.8
5-	قاعات رياضية	216	9.0
6-	نادي رياضي او ملعب	173	7.2
7-	مكتبات عامة	43	1.8
9-	متاحف	22	0.9
	المجموع	2400	100


المصدر: من عمل الباحث بالاعتماد على نتائج استمارة الاستبيان







الشكل (28) الاماكن الترفيهية التي يرتادها ابناء مدينة الناصرية في اوقات فراغهم لعام 2019



المصدر: من عمل الباحث بالاعتماد على بيانات الجدول (47)

وقد تبين من خلال المستجوبين لإفراد عينة الدراسة من خلال استمارة الاستبيان ان نسبة (84.5%) من افراد العينة يفضلون قضاء اوقاتهم داخل مدينة الناصرية، بينما شكلت نسبة (15%) خارج المحافظة لغرض التسلية في المناطق الاخرى او زيارة الاقارب، الامر الذي يدعو إلى ضرورة الاهتمام بالجانب الترفيهي في المدينة وتطوير خدماته مما يتطلب توفير ما يسد حاجتهم من الخدمات الترفيهية خلال اوقات الفراغ .

## 2- سهولة الوصول :

يقصد بسهولة الوصول هي تحقيق اكبر قدر من الراحة والامان للسكان في حصوله على الخدمة والاستفادة منها دون معاناة او تعب، وهذا لا يمكن الوصول الية او تحقيقه الا إذا استطاع الانسان ان ينظم استعمالات ارض المدينة بالشكل المناسب الذي يعمل على ايجاد علاقة مكانية صحيحة ما بين استعمالات الارض الخدمية مع بقية الاستعمالات الحضرية بحيث تصبح الخدمات في متناول السكان لمناطقهم السكنية دون بذل الجهد والوقت<sup>(1)</sup>، ويعد هذا المؤشر من ابرز المقاييس المهمة المعتمدة في قياس كفاءة الموقع المكاني لأنه عملية توزيع الانشطة الخدمية ويعتمد بالأساس على العلاقة بين المسافة والزمن المستغرق للوصول إلى موقع الخدمة الترفيهية بأسرع وقت واقصر مسافة مما يحقق كفاءتها في خدمة المجتمع،

(1) غرود غالب صبحي عوادة، مقاييس سهولة الوصول الى الخدمات العامة في المدن الفلسطينية (حالة دراسية مدينة نابلس)، رسالة ماجستير، كلية الدراسات العليا، جامعة النجاح الوطني 2007، ص 22.



ووصف الجغرافيون سهولة الوصول بأنه الفرص النسبية من الاتصال والتفاعل المكاني والزمني<sup>(1)</sup>، إذ انها تساعد على تحديد اتجاه السكان وي طرح عدة خيارات للمناطق التي يرغبونها لقضاء اوقات فراغهم سواء تلك التي تقع داخل المدينة ام خارجها، وفقا لإمكاناتهم المادية، وان هذا المؤشر يتحدد بمدى توفر عامل النقل ونوعيته، فقد يتجه السكان الذين تتوفر لديهم سيارات خاصة إلى اماكن تقع خارج الحدود الادارية للمدينة، في الوقت ذاته قد يرغب السكان في ان تكون الخدمة الترفيهية داخل الحي السكني بحيث يصل اليها سيراً على الاقدام، وبما ان الخدمات الترفيهية عديدة ومتنوعة لذا اختير قسماً منها لمعرفة درجة كفاءتها ومدى تحقيق الكفاية لحاجة السكان من الخدمة الترفيهية ضمن الحيز الحضري.

ويتضح من الجدول (48) والشكل (29)، ان وسيلة النقل بالسيارات العامة تصدرت المرتبة الأولى بواقع (1051) اسرة وبنسبة (43.7%) من مجموع افراد العينة، فيما بلغ (960) اسرة وبنسبة (40.1%) من افراد العينة مستخدمين سياراتهم الخاصة حازت على المرتبة الثانية، اما عدد السكان الذين يصلون إلى الاماكن الترفيهية سيراً على الاقدام او بواسطة الدراجات البخارية جاءت بالمرتبة الاخيرة بلغت (223 و 166) اسرة وبنسبة (9.3 و 6.9%) على التوالي من مجموع افراد العينة، وهذه النتائج تعطي مؤشرات مهمة منها أن (56.3%) من حجم العينة ينتقلون إلى الاماكن الترفيهية بواسطة سياراتهم الخاصة او مشياً على الاقدام او بواسطة الدراجات البخارية، وبذلك فإنها لا تشكل اعباء اقتصادية على كاهلهم كما انها تسهم في تشجيعهم لممارسة الترفيه بصورة مستمرة، في حين نجد أن نسبة (43.7%) من حجم العينة يستعملون وسائل النقل العام وهذا يبين ان مسافة الوصول للخدمات الترفيهية قد تكون مكلفة بسبب عدم كفاءة توزيعها المكاني على احياء المدينة من جهة وطبيعة الكلف المادية للنقل التي تقع على عاتق الاسر من جهة اخرى.

اما زمن الوصول إلى الخدمة فهو عبارة عن الوقت المستغرق للوصول إلى الخدمات، إذ انه يعد من المؤشرات الضرورية لقياس المدة الزمنية للوصول إلى الخدمات وتقييم كفاءتها.

وقد أظهرت نتائج الاستبيان كما في الجدول (49) والشكل (30) أن نسبة (34.1%) من افراد العينة يستغرقون (20/دقيقة) للوصول إلى المتنزهات والحدائق وهي نسبة عالية جداً يقابله (31.9%) يستغرقون من (16 - 20/دقيقة) و (13.2%) فقط يصلون اليها في اقل من ذلك الوقت، بسبب عدم وجود المتنزهات في معظم احياء المدينة واقتصارها على عدد معين من الاحياء السكنية، وهذا مؤشر انخفاض واضح لكفاءة خدمة المتنزهات، فضلاً عن الوقت المستغرق للوصول اليها مقارنة بالمعيار المحلي الذي حدد

(1) وسام عبود درجال، كفاءة الخدمات المجتمعية في قضاء المجر الكبير، مجلة البحوث الجغرافية، العدد 21، 2016، ص 514.



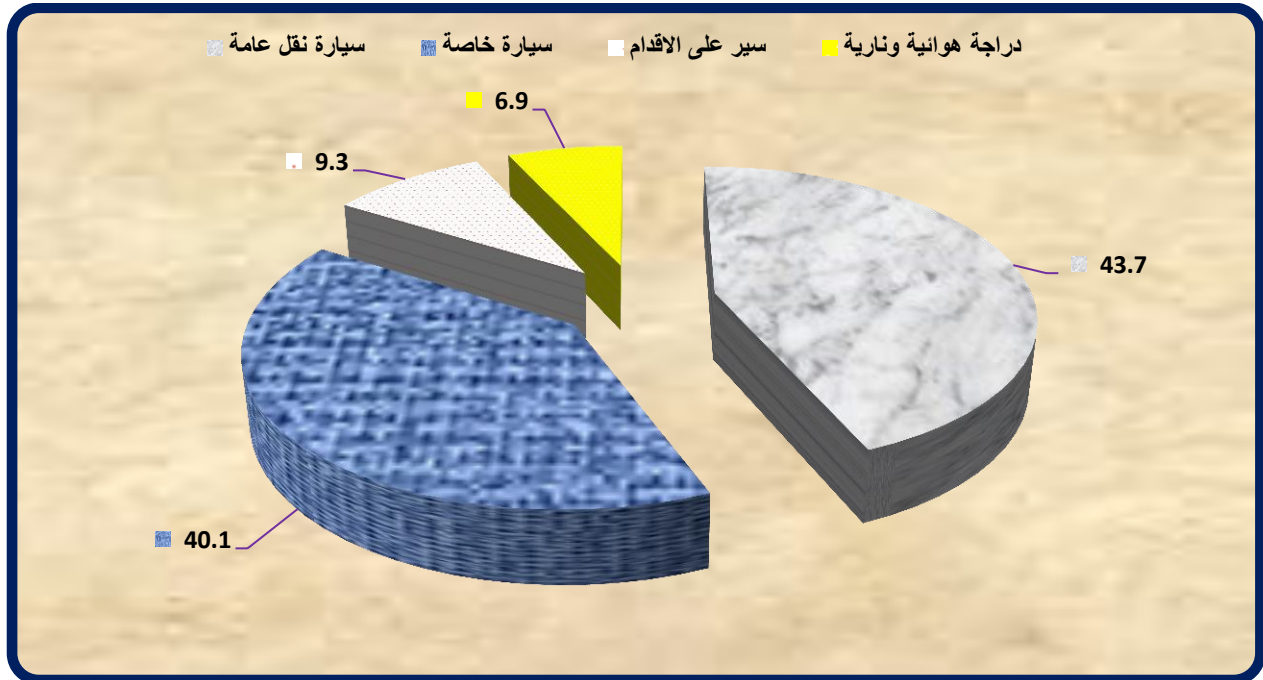


الجدول (48) وسائط النقل المستخدمة للوصول إلى الخدمات الترفيهية في مدينة الناصرية لعام 2019

ت	واسطة النقل	العدد	%
1-	سيارة نقل عامة	1051	43.7
2-	سيارة خاصة	960	40.1
3-	سير على الاقدام	223	9.3
4-	دراجة هوائية ونارية	166	6.9
	المجموع	2400	100

المصدر: من عمل الباحث بالاعتماد على نتائج استمارة الاستبيان

الشكل (29) وسائط النقل المستخدمة للوصول إلى الخدمات الترفيهية في مدينة الناصرية لعام 2019



المصدر: من عمل الباحث بالاعتماد على بيانات الجدول (48)

زمن وصول من (10 - 15 / دقيقة)<sup>(1)</sup>، اما الحقائق فلم نعتمد على قياس كفاءتها ضمن معيار سهولة الوصول لان حديقة الحي ومن المعروف انها تكون قريبة من السكان فقد تظهر نتائج قياسها ضمن هذا المعيار كفاءة عالية، لا سيما ان خدماتها قد تكون رديئة في الواقع ولا تقدم الخدمة المطلوبة للسكان، ولكي

(1) وفاء حسن جبر طاهر، التحليل المكاني لتوزيع الخدمات المجتمعية في مراكز اقصية محافظة واسط، اطروحة دكتوراه، كلية التربية - ابن رشد، جامعة بغداد، 2013، ص 250.



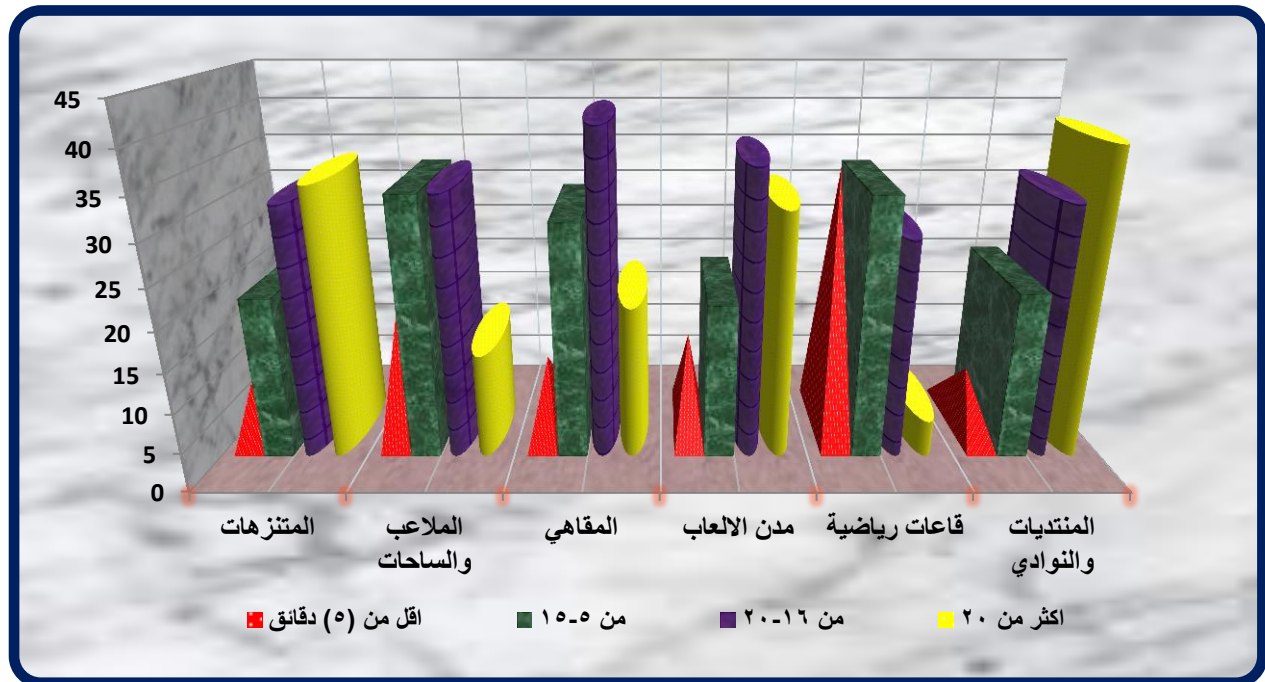
تكون الدراسة أدق واقرب إلى الواقع المدروس للمكان فقد تركنا دراسة وقياس كفاءتها للمعيار درجة الرضا وهذا هو الجوهر وراء وضع عدة معايير لقياس الظاهرة بدقة.

**الجدول (49) مقدار الوقت المستغرق من قبل السكان بالدقيقة للوصول إلى المراكز الترفيهية في مدينة الناصرية لعام 2019**

نوع الخدمة	اقل من (5) دقائق	من 5-15	من 16-20	اكثر من 20	%
المنتزهات	13.2	20.8	31.9	34.1	%100
الملاعب والساحات	20.1	33.3	33.2	13.4	
المقاهي	9.3	30.0	40.9	19.8	
مدن الالعاب	12.5	20.0	36.3	31.2	
قاعات رياضية	34.3	33.2	27.8	4.7	
المنتديات والنوادي	7.7	21.4	32.0	38.9	

المصدر: من عمل الباحث بالاعتماد على نتائج استمارة الاستبيان

**الشكل (30) مقدار الوقت المستغرق من قبل السكان للوصول إلى المراكز الترفيهية في مدينة الناصرية لعام 2019**



المصدر : من عمل الباحث بالاعتماد على بيانات الجدول (49)

وفيما يخص المنتديات والنوادي الرياضية فقد تبين أن هناك (32.0%) من مجتمع الدراسة يستغرقون وقت من (16-20/دقيقة) للوصول إلى اقرب نادي شباب وهي نسبة لا بأس بها لكونها من الفئة العمرية (15-20) فيستطيع استخدام واسطة نقل الدراجة والسيارة فيصبح الوقت المستغرق اقل من ذلك يقابلها (21.4%) يصلون





من (5- 15 / دقيقة)، في حين سجلت النسبة الأكبر للذين يستغرقون وقت أكثر من (20/دقيقة) للوصول إلى الخدمة ونسبة (38.9%).

أما المقاهي فيظهر أن نسبة (40.9%) من العينة يمكنها الوصول إلى المقاهي بمدة زمنية من (16- 20 / دقيقة) وإن نسبة (30.0%) يستغرقون للوصول من (5 - 15 دقيقة) وهذا مؤشر جيد لتوزيعها بشكل يسهل الوصول إليها وقت الفراغ دون عناء المسافة، مقابل نسبة من السكان لا تزيد عن (19.8%) يستغرقون وقت أكثر من (20/دقيقة).

في حين نجد أن القاعات الرياضية التي أصبحت منتشرة في معظم اجزاء المدينة فقد ارتفعت نسبة الذين يصلون في وقت قصير أقل من (5 /دقائق ) إلى (34.3%)، ونسبة (33.2%) للذين يصلون في وقت ما بين (5 - 15 /دقيقة) وكانت نسبة (4.7%) من افراد العينة يستغرقون أكثر من (20 / دقيقة).

بينما سجلت مدن الألعاب نسبة (12.5%) هم الذين يصلون في وقت أقل من (5 /دقائق) وأن نسبة (36.3%) يستغرقون مدة زمنية من (16 - 20) دقيقة، مقابل نسبة من السكان لا تزيد عن (31.2%) يصلون في وقت أكثر من (20 / دقيقة) بسبب قلة مدن الألعاب في منطقة الدراسة.

فيما يخص الملاعب والساحات الرياضية تبين إن هناك نسبة (33.3 و 33.2%) من العينة تمكنها للوصول بمدة زمنية من (5 - 15 و 16 - 20 /دقيقة) على التوالي، بينما سجلت نسبة (20.1%) للذين يصلون في أقل من نسبة (5/ دقائق)، وقد سجلت ادنى نسبة (13.4%) الذين يستغرقون أكثر من (20/دقيقة).

يتضح مما سبق التفاوت في وقت الوصول إلى الخدمات الترفيهية في منطقة الدراسة بسبب توفر الخدمات في بعض الاحياء السكنية وقربها من اماكن سكنهم، في حين بعضها تفقر إلى الخدمة الترفيهية، لا سيما الحديثة منها التي شيدت بعد عام 2003 لوقوع مساكنهم في مناطق بعيدة عن موقع المراكز الترفيهية، لذا يتبين كلما ازداد الوقت المستغرق للوصول إلى الاماكن الترفيهية كلما دل على سوء الخدمات وقلة كفاءتها.

### 3- درجة الرضا :

تُعد درجة الرضا عن الخدمات الترفيهية وقبولها مؤشرا مهما في قياس الكفاءة من قبل السكان بوصفهم المستفيدين والمتعاملين معها بشكل مباشر من خلال معرفة آراءهم وقياس درجة رضاهم عن تلك الخدمات الرامية إلى إشباع حاجاتهم، لاسيما انها تحقق توازنا وتكاملا وظيفيا في طبيعة عمل الخدمة الترفيهية كونها العنصر الأساس القادر على تقييم مستوى هذه الخدمة وكشف جوانب الخلل لأجل تحسين كفاءة مستواها من خلال التخطيط للمشاريع التنموية والنهوض بالواقع الخدمي في المدينة، لأن درجة الرضا هي تصريح موجز دقيق عن كفاءة اداء المؤسسات الترفيهية وكفاءتها في المدينة.







ويتضح من خلال نتائج الاستبيان ان نسبة رضا السكان عن الخدمات الترفيهية لعام 2019 منخفضة جداً، إذ يلحظ ان(57.3%) غير راضين عن الخدمات المقدمة لهم من اجمالي حجم العينة وهذا مؤشر على ضعف الخدمات الترفيهية وعدم قناعة السكان بها، فضلاً عن العجز الوظيفي الذي تعاني منه منطقة الدراسة مما يدل على قلة كفاءتها، في حين شكلوا السكان الراضيين بدرجة مقبولة نسبة(25.8%)منهم، بينما لم يشكلوا نسبة الراضين بدرجة جيدة وجيدة جداً نسبة (14.3 و 2.6) %على التوالي من اجمالي حجم العينة، بسبب معظمهم مما اشار الاستبيان انهم من الاحياء الراقية جداً وتواجد معظم المراكز الترفيهية الجدول(50) والشكل(31).

وتشير هذه النتائج ان مستوى الخدمات الترفيهية المقدمة لسكان مدينة الناصرية لم تصل إلى المستوى البسيط الذي يشعر الآخرين بالرضا، مما يتطلب من المخططين اعادة النظر في طبيعة الاماكن الترفيهية من خلال زيادة عددها وتطويرها مع الاهتمام بما هو متوفر في الوقت الحاضر للعمل على تطويره بالشكل الذي يحقق الانسجام مع حاجات السكان ومدى حصولهم على الجانب الخدمي.

**الجدول(50)**  
**درجة رضا السكان عن الخدمات الترفيهية في مدينة الناصرية لعام 2019**

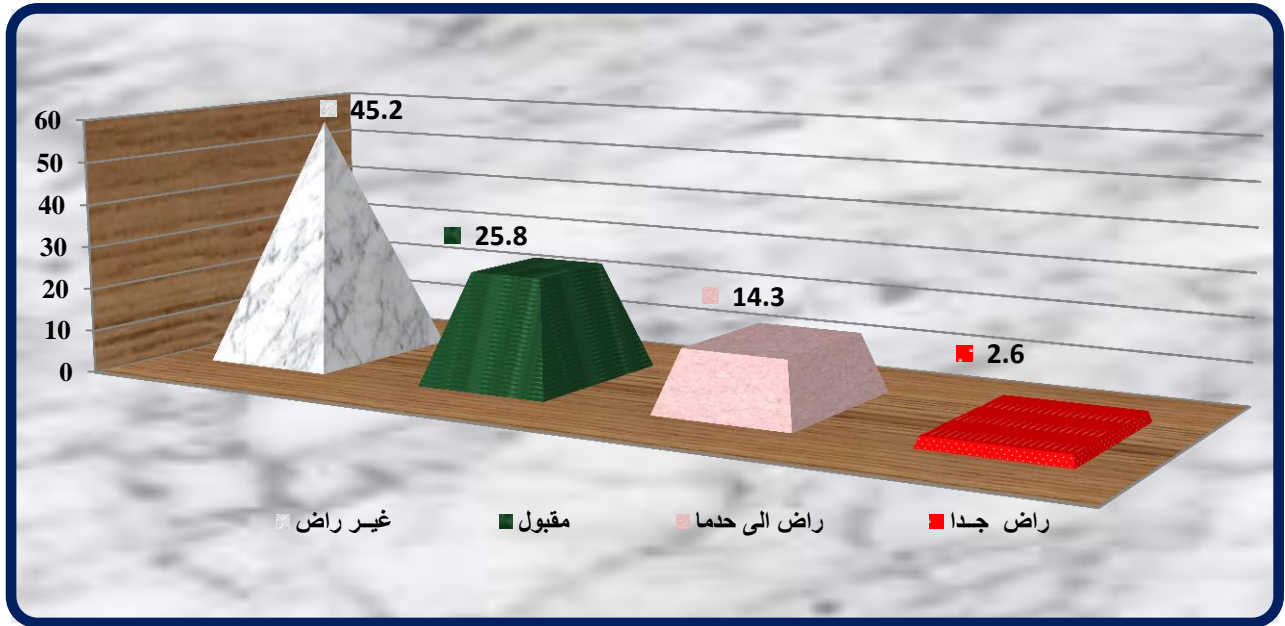
ت	درجة الرضا	العدد	%
1-	غير راض	1376	57.3
3-	مقبول	619	25.8
4-	راض إلى حد ما	343	14.3
5-	راض جداً	62	2.6
المجموع		2400	100

المصدر : من عمل الباحث بالاعتماد على نتائج الاستبيان





الشكل (31) درجة رضا سكان عن الخدمات الترفيهية في مدينة الناصرية لعام 2019



المصدر: من عمل الباحث بالاعتماد على بيانات الجدول (50)

وبعد ان تعرفنا من خلال الاستبيان على مدى رضا السكان عن كافة الخدمات الترفيهية باختلاف أشكالها لمنطقة الدراسة، عمدنا على وضع فقرة خاصة بالحدائق الموجودة في الحي السكني، كون حديقة الحي هي اقرب مكان ترفيهي يقصده الافراد في اي وقت ويستفيد منه الصغار والكبار، ومن خلال التوزيع المكاني للحدائق العامة تبين أنها كثيرة وتشكل مساحات واسعة من منطقة الدراسة، بينما كشفت الدراسة الميدانية والاستبيان كما في الجدول (51) والشكل (32)، أن نسبة (69.0%) من العينة غير راضين عن الحدائق لكونها غير مزروعة وبعضها لا تحتوي على لعب الاطفال واماكن للجلوس ومضلات، إذا غالباً ما تكون مهملة ولا يفكر الفرد قضاء وقته فيها، تقابلها نسبة (17.5%) منهم يعدونها مقبولة في حين كانت نسبة (4.1 و 9.4) % راضٍ وراضٍ إلى حد ما، وهي نسبة لا تكاد تذكر ومعظمهم كما اشار الاستبيان انهم من الاحياء الراقية، كحي الاسكان القديم، وحي المتنزه، والادارة المحلية)، بينما يظهر ان بعض حدائق الاحياء السكنية لا تمثل خدمة ترفيهية كفؤة للسكان لذا ينبغي الاهتمام بتحسين واقع تلك الخدمات بالشكل الذي يحقق توافق مع رغبات السكان للحصول على الخدمة الترفيهية التي هم بحاجة اليها.

الجدول (51) درجة رضا سكان مدينة الناصرية عن حديقة الحي السكني لعام 2019


الخدمات الترفيهية التي تقدمها حديقة الحي	غير راضٍ	مقبول	راضٍ إلى حد ما	راضٍ جداً
العدد في العينة	1655	420	226	99
%	69.0	17.5	9.4	4.1

المصدر: من عمل الباحث بالاعتماد على نتائج الاستبيان





الشكل (32) درجة رضا سكان مدينة الناصرية عن حديقة الحي السكني لعام 2019



المصدر : من عمل الباحث بالاعتماد على بيانات الجدول (51)

#### 4\_ الاسباب التي تحد من ارتياد الأسر للخدمات الترفيهية في مدينة الناصرية :

أظهرت نتائج استمارة الاستبيان ان هناك جملة من المشكلات التي تواجه السكان عند ارتيادهم للمراكز الترفيهية، لذا تبين أن اكبر نسبة لحجم العينة تعاني من الخدمات ليست بالمستوى المطلوب إذ بلغ (829) أسرة وبنسبة (34.5%) من حجم العينة الجدول (52) والشكل (33)، فيما جاء ارتفاع الاسعار بالمرتبة الثانية إذ شكلت نسبتها (21.5%) من اجمالي حجم العينة لان ارتفاع الاسعار في الدخول لبعض الخدمات الترفيهية أو ما يحتاجه الاطفال في مدن الالعاب قد يرهق الاسرة في الانفاق وهذا يرتبط بقلّة الدخل للأسرة، فضلاً عن ان اغلب المراكز الترفيهية تم استئجارها من قبل اشخاص ضامنين ببذل ايجار سنوي من مديرية بلدية الناصرية، وجاء في المرتبة الثالثة عدم توفر وقت الفراغ إذا يعد احد العوامل التي تجعل السكان ليس لديهم وقت فراغ واللجوء إلى الاماكن الترفيهية طلباً للترويح، فقد حصل هذا السبب بنسبة (20.0%) من حجم العينة، في حين نجد ان الاسر التي تعاني عدم توفر اماكن للجلوس والازدحام المروري مما يقلل الرغبة في ارتياد هذه المراكز إذ احتل المرتبة الرابعة وقد شكلت وبنسبة (7.7 و 7.5%) على التوالي من اجمالي حجم العينة، في حين انخفضت بقية النسب للمشكلات الاخرى حتى جاء مضايقات الشباب بالمرتبة الاخيرة وبنسبة (3.1%) وهذا الامر يرجع إلى ثقافة سكان المدينة وتقارب العادات والتقاليد الاجتماعية، إذ اشار افراد العينة ان هناك بعض الحالات منها المضايقات والمتمثل بوجود بعض الشباب بسبب تواجدهم بدون رفاة اسرهم مما يولد حالة من التحسس لوجود أولئك الشباب.



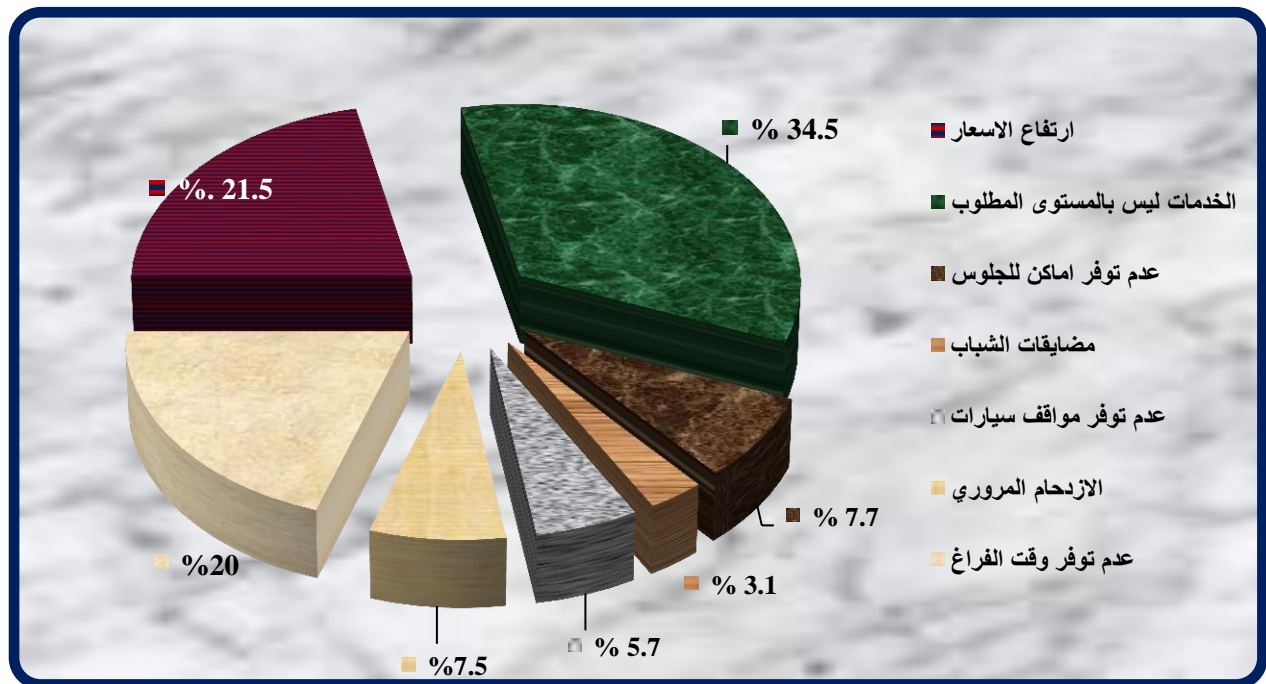
يتضح مما سبق ان التخطيط غير السليم للخدمات أدى إلى افتقارها لمستلزمات الراحة والاحتياجات الترفيهية ومن ثم قلة مرتادي هذه الخدمات في منطقة الدراسة.

**الجدول(52) اسباب التي تحد من ارتياد الاسر للخدمات الترفيهية في مدينة الناصرية لعام 2019**

ت	السبب	العدد	%
1-	ارتفاع الاسعار	518	21.5
2-	الخدمات ليس بالمستوى المطلوب	829	34.5
3-	عدم توفر اماكن للجلوس	184	7.7
4-	مضايقات الشباب	74	3.1
5-	عدم توفر مواقف سيارات	137	5.7
6	الازدحام المروري	179	7.5
7-	عدم توفر وقت الفراغ	479	20.0
	المجموع	2400	100

المصدر : من عمل الباحث بالاعتماد على نتائج استمارة

**الشكل(33)الاسباب التي تحد من ارتياد الاسر للخدمات الترفيهية في مدينة الناصرية لعام 2019**



المصدر : من عمل الباحث بالاعتماد على الجدول(52)

## 5- الفصول المفضلة للترفيه :

أن التغيرات الفصلية لها تأثير على معدل ارتياد الأسر للخدمات الترفيهية فهناك تباين في معدلات ارتياد الأسر للترفيه فصلية كما كشفت نتائج استمارة الاستبيان الجدول(53) والشكل(34)، التي طرحت على عينة الدراسة لمعرفة الفصول المفضلة للترفيه لسكان مدينة الناصرية، إذ ان الغالبية العظمى تفضل الترفيه في فصل الربيع والذي جاء بالمرتبة الأولى إذ بلغ عددهم(989) اسرة وبنسبة(41.2%) من اجمالي حجم العينة،





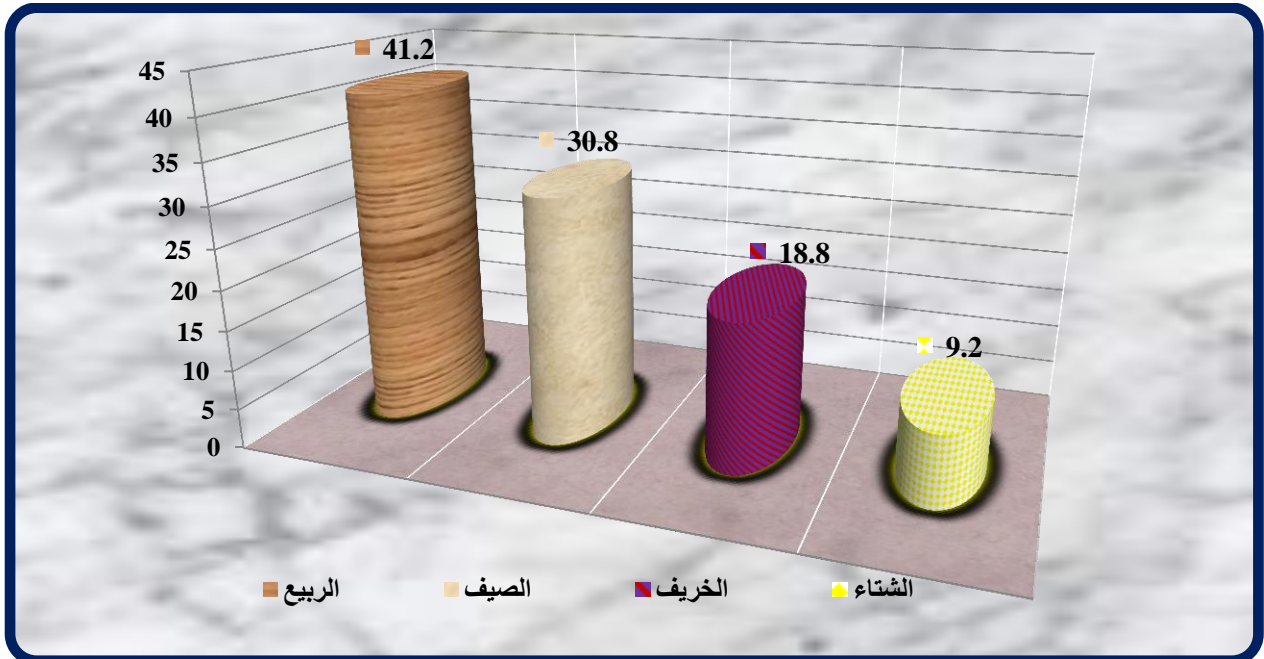
بينما احتلت الاسر التي تفضل الترفيه صيفاً المرتبة الثانية البالغ عددها (740) اسرة وبنسبة (30.8%) من اجمالي حجم العينة، اما الفصول الاخرى الربيع والخريف احتلت المرتبة الاخيرة إذ سجل عدد الاسر التي تمارس الترفيه فيها (452 و 219) اسرة وبنسبة (18.8 و 9.2)% على التوالي، يلحظ ان هناك تباين فصلي في معدل الترفيه الاسري الا أن أغلب الاسر تفضل الترفيه في فصلي الربيع والصيف بسبب اعتدال الجو لفصل الربيع إذ يكون مناسباً للخروج، كذلك فصل الصيف من الفصول المفضلة أيضاً، نتيجة لوجود العطلة الصيفية في هذا الفصل مما يوفر وقتاً كافياً للذهاب إلى الخدمات الترفيهية في المدينة لا سيما ليلاً إذ يكون وقت مناسب لخروج العوائل للترفيه في المدينة.

**الجدول (53) معدل الترفيه الفصلي للأسر في مدينة الناصرية لعام 2019**

ت	معدل الارتياح	العدد	%
1-	الربيع	989	41.2
2-	الصيف	740	30.8
3-	الخريف	452	18.8
4-	الشتاء	219	9.2
	المجموع	2400	100

المصدر : من عمل الباحث بالاعتماد على نتائج استمارة الاستبيان

**الشكل (34) معدل الترفيه الفصلي للأسر في مدينة الناصرية لعام 2019**



المصدر: من عمل الباحث بالاعتماد على الجدول (53)

ومن اجل معرفة عدد اوقات ارتياح الاسر إلى الخدمات الترفيهية داخل المدينة، اتضح من خلال نتائج استمارة الاستبيان الجدول (54) والشكل (35) نجد ان ادنى معدل ارتياح الأسر بشكل يومي بلغ (134) اسرة







وبنسبة (5.6%) من اجمالي حجم العينة في المدينة. بينما اعلى النسب سجلت زيارة المناطق الترفيهية شهريا و سنويا بلغت (1165 و 756) وبنسبة (48.5 و 31.5)% على التوالي من اجمالي عدد الاسر التي تتراد الترفيه، وهذا يدل ان مثل هذه النسب المتدنية في الابتعاد عن الترفيه الاسبوعي أو اليومي على الاقل قد لا يكون مرده الانسان نفسه وانما طبيعة المجتمع بأكمله من ناحية، وقلة الاهتمام بهذه المرافق من ناحية اخرى، ويمكن القول نشاط السكان يزداد شهرياً او سنوياً بسبب قلة المساحات المخصصة للمناطق الترفيهية وقلة كفاءتها من جانب ونتيجة شواغل الحياة وصرف الاموال على الاحتياجات الاخرى بدلاً من الذهاب إلى المراكز الترفيهية من جانب اخر لذا تقتصر الرحلات في ايام الاعياد والمناسبات التي تشجع على القيام بهذه النشاطات.

## الجدول (54)

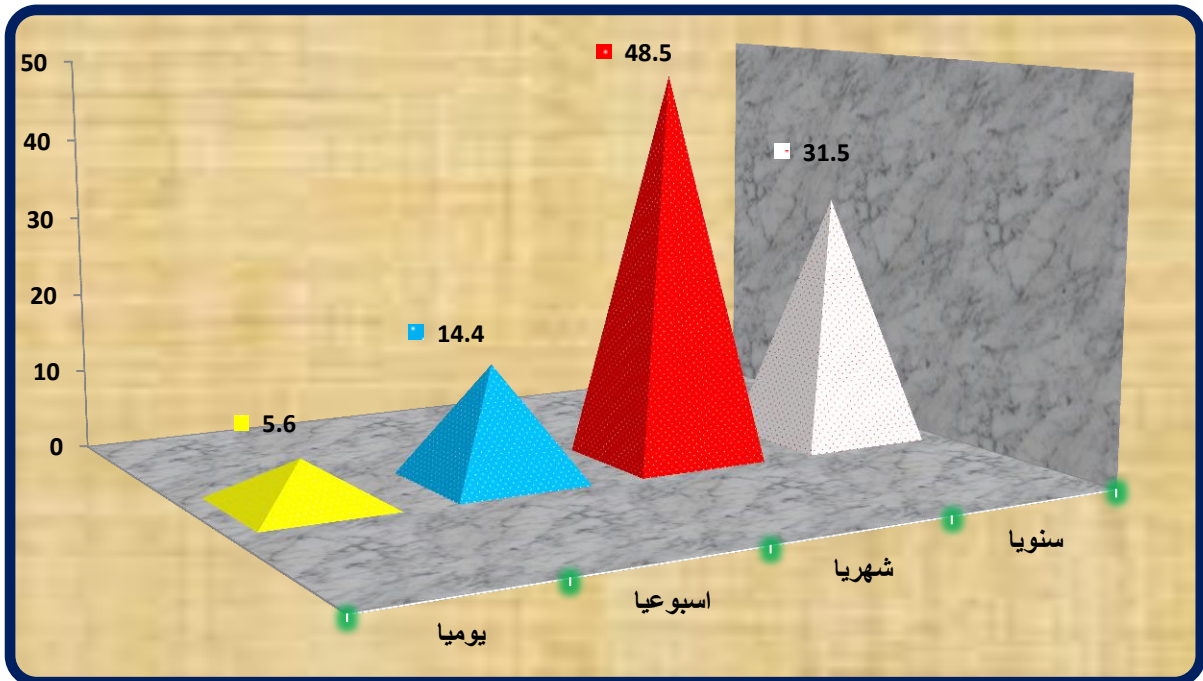
### معدل اوقات الترفيه الاسري في مدينة الناصرية لعام 2019

ت	معدل الترفيه	العدد	%
1-	يومية	134	5.6
2-	اسبوعيا	345	14.4
3-	شهريا	1165	48.5
4-	سنويا	756	31.5
	المجموع	2400	100

المصدر: من عمل الباحث بالاعتماد على نتائج استمارة الاستبيان

## الشكل (35)

### معدل اوقات الترفيه الاسري في مدينة الناصرية لعام 201



المصدر : من عمل الباحث بالاعتماد على الجدول (54)





### 6- الخدمات الترفيهية التي ترغب الأسر بتوفرها:

إن دراسة الخدمات الترفيهية التي ترغب الأسر بتوفرها في المدينة لها أهميتها الخاصة إذ تسهم في معرفة رغبات السكان واحتياجاتهم من الخدمة الترفيهية، وبذلك فإنها تساعد المخططين في عملية تنمية وتطوير فرص الترفيه في المدينة، بهدف توفير أنواع مختلفة من تلك الخدمات لتتناسب جميع فئات افراد المجتمع وبحسب طلب حاجة سكانها وتكون مجدية من الناحية الاقتصادية والاجتماعية وبدون اي هدر في الوقت والجهد والاموال والتي تضمن لمرتاديها قضاء اوقات ممتعة.

اظهرت نتائج استمارة الاستبيان الجدول (55) والشكل (36) ان هناك (14) خدمه ترفيهية ترغب الاسر بتوافرها، علماً ان الكثير منها متوفر في المدينة ولكن سبب الاختيار جاء بسبب نقص أعدادها أو سوء توزيعها داخل المدينة إذ لا تفي بالغرض المطلوب مما جعل السكان يقترحون توفرها، وقد تباينت بحسب الاولوية للعوامل الاقتصادية والثقافية وهوايات السكان.

واحتلت الحقائق العامة ومدن الالعب المرتبة الأولى والثانية إذ بلغ عدد الاسر التي ترغب بتوفر هذه الخدمات الترفيهية (584 و 443) اسرة وبنسبة (24.2 و 18.5)% على التوالي من حجم العينة، في حين جاء بالمرتبة الثالثة المتنزهات إذ شكلت عدد الاسر التي ترغب بتوفرها بمقدار (413) اسرة وبنسبة (17.2%)، بينما ينخفض عدد الاسر في بقية الخدمات حتى تصل إلى (18) اسرة ممن ترغب بتوفر مركز رشاقة نسائي وبنسبة (0.8%)، من حجم العينة.

ويظهر من الدراسة الميدانية ان النسبة الاكبر التي يرغب السكان بتوفرها كانت من نصيب الحقائق العامة كون اغلبها قريبة من مناطق سكناهم، فضلا عن انها مجانية وهذا يبين مدى ارتباط الانسان بالمناطق الخضراء وبما يتوفر فيها أشجار وأزهار متنوعة وتقدم خدمة لكل افراد المجتمع من سكان منطقة الدراسة، لاسيما لها من جمالية للمدينة وبيئة نظيفة صحية لتقليل من التلوث الجوي داخل المدن المزدهمة بالسكان ووسائل النقل والمباني المتلاصقة مما يخلق جو نفسي كئيب لدى ساكنيها، ولها دور اساسي في توفير فرص الراحة والتمتع بمباهج الطبيعة لسكان المدن لذا فإن توفر هذه المناطق الترفيهية يعد ضرورة اساسية لراحة السكان وحاجتهم.



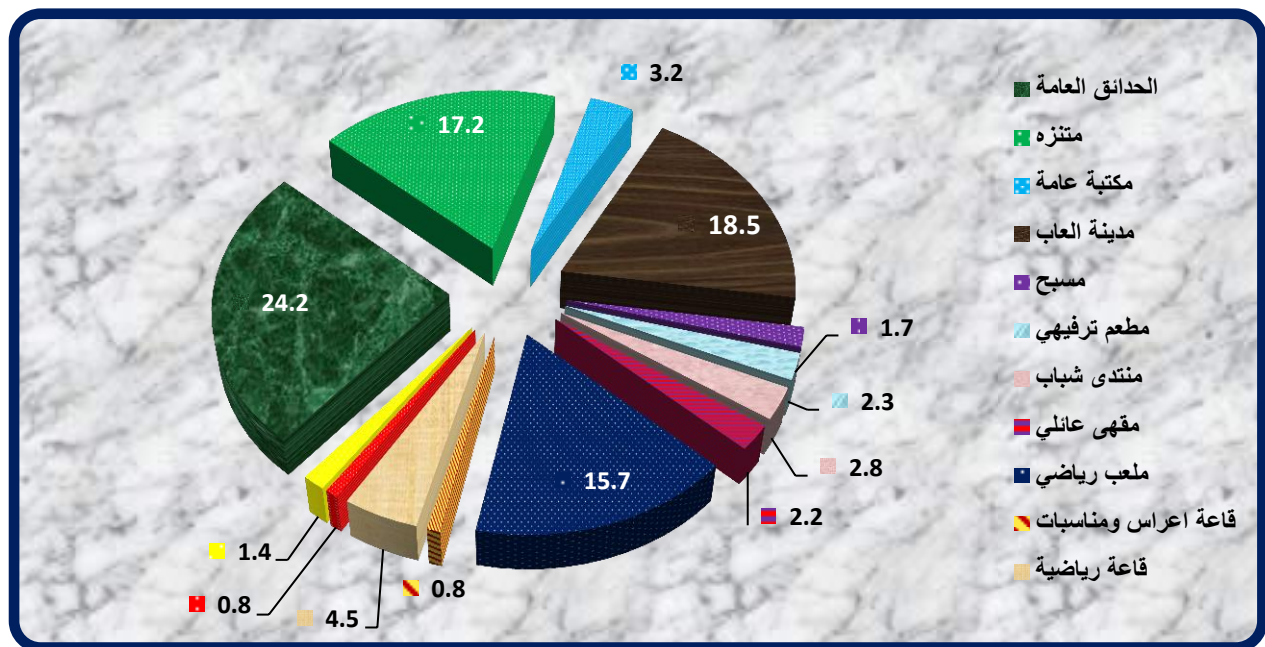


الجدول (55) الخدمات الترفيهية التي ترغب الاسر بتوفرها في مدينة الناصرية لعام 2019

ت	الخدمات الترفيهية	العدد	%	ت	الخدمات الترفيهية	العدد	%
1-	الحدائق العامة	584	24.2	-8	منتدى شباب	67	2.8
2-	متنزه	413	17.2	-9	مقهى عائلي	52	2.2
3-	مكتبة عامة	77	3.2	-10	ملعب رياضي	377	15.7
4-	مدينة العاب	443	18.5	-11	قاعة اعراس ومناسبات	19	0.8
5-	مسبح	40	1.7	-12	قاعة رياضية	109	4.5
6-	مطعم ترفيهي	54	2.3	-13	مركز رشاقة نسائي	18	0.8
7-	نادي رياضي	113	4.7	-14	مسرح	34	1.4
	المجموع	2400	100				

المصدر : من عمل الباحث بالاعتماد على نتائج الاستبيان

الشكل (36) الخدمات الترفيهية التي ترغب الاسر بتوفرها في مدينة الناصرية لعام 2019



المصدر: من عمل الباحث بالاعتماد على بيانات الجدول (55)

#### ثانياً :- تحليل علاقات الارتباط بين عدد السكان والخدمات الترفيهية

لأجل معرفة درجة الارتباط توزيع الخدمات الترفيهية مع حجم السكان في منطقة الدراسة، استخدم الباحث الأسلوب الاحصائي المتبع لتحديد درجة كفاءتها، بهدف معرفة العلاقة بين انواع الخدمات الترفيهية المتوفرة والسكان المستفيدين منها، من خلال استخدام معامل الارتباط بيرسون<sup>(1)</sup>، لقياس متانة العلاقة

(1) محمد بلال الزغبى، عباس الطلافحه، النظام الاحصائي - spss - فهم وتحليل البيانات الاحصائية، دار وائل للطباعة والنشر، 2012، ص 260.



واتجاهها بين عدد السكان وكل متغير من متغيرات الدراسة. ويعد واحداً من معاملات الارتباط الأكثر شيوعاً ويقاس العلاقة الخطية بين متغيرين، وتتراوح قيمة المعامل الذي يرمز له R بين ( 1- و 1+ ) وتشير قيمة الصفر إلى عدم وجود علاقة بين المتغيرين في حين كلما ابتعدت قيمة R عن الصفر تزداد قوة العلاقة، لذا تشير الإشارة السالبة إلى أن العلاقة عكسية أما الموجبة علاقة طردية ويعرف معامل الارتباط بيرسون رياضياً بالشكل الآتي: (1)

إذ أن R معامل ارتباط بيرسون و X قيم عدد السكان y تمثل قيم الخدمة المجتمعية المطلوب قياس قوة علاقتها مع عدد السكان في البيانات قيد الدراسة لعينة من المشاهدات حجمها h. وتمثل  $\sum x$  و  $\sum y$  و  $\sum xy$  مجموع قيم x ، ومجموع قيم y وحاصل ضرب قيم x و y المتقابلة على التوالي. وتم استخدام معامل بيرسون باستخدام برنامج (SPSS).

الجدول (56) يوضح معنى قوة واتجاه العلاقة لمعاملات الارتباط

قيمة معامل الارتباط	قوة العلاقة	اتجاهها
1+	تامة	طردي
من (0,90 إلى 0,99)	جدا قوية	طردي
من (0,70 إلى 0,89)	قوية	طردي
من (0,50 إلى 0,69)	متوسطة	طردي
من (0,30 إلى 0,49)	ضعيفة	طردي
من (0,01 إلى 0,29)	جدا ضعيفة	طردي
0	معدومة	-
من (-0,01 إلى -0,29)	جدا ضعيفة	عكسي
من (-0,30 إلى -0,49)	ضعيفة	عكسي
من (-0,50 إلى -0,69)	متوسطة	عكسي
من (-0,70 إلى -0,89)	قوية	عكسي
من (-0,90 إلى -0,99)	جدا قوية	عكسي
1 -	تامة	عكسي

المصدر: خاشع محمود الراوي، المدخل إلى الاحصاء، مطابع جامعة الموصل ، الموصل، 1980.

(1) خاشع محمود الراوي، المدخل إلى الاحصاء، مطابع جامعة الموصل، 1980، ص 145 .

$$r_p = \frac{n(\sum xy) - (\sum x)(\sum y)}{\sqrt{n \sum x^2 - (\sum x)^2} \sqrt{n \sum y^2 - (\sum y)^2}}$$





يلحظ من معطيات الجدول (57) ان عمليات التحليل لعلاقة ارتباط السكان بالخدمات الترفيهية جاءت بنتائج كانت اغلبها ضعيفة، باستثناء علاقة السكان بالمقاهي، الساحات الرياضية، الحدائق العامة، والتي بلغت (0.99 و 0.85 و 0.73) بعلاقة ارتباط جدا قوية طردية، وقوية طردية على التوالي، اما علاقة ارتباط بين السكان والملاعب الرياضية بلغت (0.66)، جاءت بعلاقة ارتباط متوسطة طرية وتباينت ايضاً علاقات الارتباط الاخرى، بلغت العلاقة بين السكان والمتنزهات (0.47)، ومع المكتبات العامة والمتاحف (0.10 - 0.37) على التوالي، في حين العلاقة بين السكان والمطاعم والفنادق فقد بلغت (0.46 - 0.16) على التوالي، ومع قاعات الاعراس (-0.44)، وبلغت علاقة المنتديات والاندية الرياضية (0.29)، ومع المسابح (0.31)، وعلاقة مدن الالعاب والمسارح (-0.42 و -0.46) على التوالي، اما علاقة ارتباط السكان بالقاعات الرياضية فقد بلغت (-0.20)، ويتضح ان علاقة معامل الارتباط بين السكان وتوزيع الخدمات الترفيهية تميل إلى الضعف في العديد من خدماتها مما يجعل السكان بحاجة ماسة لمثل هذه الخدمات المهمة الامر الذي يتطلب اعادة النظر في تخطيط التوزيع العددي والمكاني للخدمات بصورة متجانسة على مستوى احياء وقطاعات المدينة .

الجدول (57) معامل الارتباط ( بيرسون ) بين عدد سكان مدينة الناصرية والخدمات الترفيهية لعام 2019 .

ت	الخدمة الترفيهية	معامل الارتباط	اتجاهها
1-	المقاهي	0.99	جدا قوية طردية
2-	الفنادق	-0.16	جدا ضعيفة عكسية
3-	المطاعم	-0.46	ضعيفة عكسية
4-	قاعات الاعراس والمناسبات	-0.44	ضعيفة عكسية
5-	المنتديات الرياضية	0.29	جدا ضعيفة طردية
6-	الاندية الرياضية	0.29	جدا ضعيفة طردية
7-	القاعات الرياضية	-0.20	جدا ضعيفة عكسية
8-	المسابح	0.31	ضعيفة طردية
9-	الملاعب الرياضية	0.66	متوسطة طردية
10-	الساحات الرياضية	0.85	قوية طردية
11-	الحدائق العامة	0.73	قوية طردية
12-	المتنزهات	0.47	ضعيفة طردية
13-	مدن الالعاب	-0.42	ضعيفة عكسية
14-	المتاحف	-0.37	ضعيفة عكسية
15-	المكتبات	-0.10	جدا ضعيفة عكسية
16-	المسارح	-0.46	ضعيفة عكسية

المصدر : من عمل الباحث بالاعتماد على برنامج (SPSS) وجدول (56)





الفصل

الرابع



## الافاق المستقبلية للخدمات الترفيهية في مدينة الناصرية

ظهرت الحاجة في السنوات الاخيرة الى التخطيط الحضري كرد فعل لمواجهة المشكلات الناجمة عن النمو السريع للمدينة، من خلال التخطيط السليم الذي يلائم طبيعة ونوع المشكلة، ويتضمن ذلك وضع تصورات ورؤيا لما يمكن ان يحدث، وتبنى مثل هذه التصورات على تنبؤات قائمة على معايير علمية واضحة<sup>(1)</sup>، ويعرف التخطيط انه منهج علمي ويجمع بين اختصاصات علمية متعددة لتتجمع لتدرس بنظرة شمولية ما المطلوب مستقبلاً لتنمية المنطقة المدروسة بعد استثمار الموارد والامكانيات المتاحة<sup>(2)</sup>، لذلك تسعى جغرافية المدن الى دراسة الظاهرة الجغرافية واقعها وسليباتها ووضع احتمالات لاحتياجاتها المستقبلية بالاعتماد على المعايير التخطيطية والحاجات الفعلية للسكان، اذ يعتقد البعض ان التخطيط للمستقبل ليس من مهام الجغرافيين لكن نؤكد مهما كان نوعه لا يمكن اغفال دور الجغرافي، اي ان كل تخطيط يستوجب اساساً جغرافياً لتحقيق تنمية متكاملة للمدينة تلائم نمو سكانها وصولاً لكفاية وكفاءة خدماتها، لذا جاء هذا الفصل ليناقد الاجراءات والاستراتيجيات المكانية والنوعية المقترحة لإعادة توزيع تلك الخدمات بالشكل الذي يحقق التوزيع الامثل وصولاً الى منظومه خدمية قادرة على الاستجابة لمتطلبات سكان المدينة حاضراً ومستقبلاً، لذلك اعتمدت الدراسة الى وضع رؤية جغرافية لمستقبل الخدمات الترفيهية في مدينة الناصرية لمدة تمتد الى سنة 2029.

## اولاً / التحليل الاستراتيجي لإمكانات تنمية الخدمات الترفيهية باستخدام اسلوب SWOT

تعد عملية التحليل احدى الادوات التي تستخدم في التخطيط الاستراتيجي، وهو تحليل يهدف اساساً الى المساعدة والنهوض في تحديد الاولويات التنموية للمدينة في المجالات كافة، كما انه مرحلة تخطيطية يساعد اصحاب القرار بأن يركزوا على المعطيات الاساسية للمشروع وان طريقته أداة رئيسة لتشكيل الخطط الاستراتيجية في المدينة، ويقسم هذا التحليل كما كتبت حروفه الاربعة بالإنجليزي الى S – W – O – T اثنان منها على المستوى الخارجي واثنان للمستوى الداخلي<sup>(3)</sup>، الشكل (37) للمنطقة المراد تحليلها، للوصول الى نقاط القوة والضعف في بيئتها الداخلية، اي تحليل وكشف الامكانيات الطبيعية والبشرية والاقتصادية التي توجد داخل

(1) عبد الاله ابو عياش واسحاق يعقوب القطن، النمو والتخطيط الحضري في دولة الخليج العربي، وكالة المطبوعات، الكويت، 1980، ص 236.

(2) محمد دلف احمد الدليمي، وفواز احمد الموسى، اسس ومفاهيم التخطيط الحضري، ط1، دار الفرقان للنشر والطباعة والتوزيع، سوريا، 2019، ص 19.

(3) هناء عبد القادر فايد، محمد فراج، البدائل الاستراتيجية لتنمية المنتج السياحي لمحافظة الاسماعيليه، باستخدام نموذج التحليل الرباعي SWOT، مجلة كلية السياحة والفنادق، جامعة الفيوم المجلد التاسع، العدد 2، 2015، ص 254.





البيئة الحضرية وخارجها لكونها الأساس الذي تعتمد عليه الخطط التنموية لكافة قطاعات المدينة، وتتمثل البيئة الداخلية للمدينة بالسماوات والخصائص الطبيعية، والسكان بخصائصهم المختلفة، خدمات البنى التحتية والاجتماعية، أما البيئة الخارجية فتتمثل ببيئة الاقاليم او الدولة التي تقع فيها المدينة بمعطياتهم السياسية، الاجتماعية، الاقتصادية، التقنية والتكنولوجية، القانونية والتشريعية التي تمثل فرص للتنمية المتاحة والكامنة والمخاطر والمعوقات<sup>(1)</sup>، ويعد من الاساليب المعتمدة لدى الامم المتحدة ويستعمل في فهم ووضع القرارات الاستراتيجية وعلى اساسها توضع الرؤية المستقبلية لتحقيق التنمية الحضرية<sup>(2)</sup>.

ولتطبيق هيكلية تحليل سوت (S – W – O – T) الرباعي في منطقة الدراسة للوصول الى نقاط القوة والضعف في بيئتها الداخلية، واكتشاف الفرص الممكن استثمارها والتهديدات التي تعيق عمل المنظمة في بيئتها الخارجية لقطاع الخدمات الترفيهية، وبعد الدراسة والاطلاع ومن خلال المقابلات الدراسة الميدانية والوسائل الاحصائية للباحث، خرجت الدراسة ببعض نقاط القوة والضعف، الفرص والتهديدات لواقع الخدمات الترفيهية في مدينة الناصرية الجدول (58).

## ثانياً / تقديرات سكان مدينة الناصرية المستقبلي للمدة ( 2019 – 2029 )

يمثل نمو السكان وتطورهم احد اهم العوامل التي تؤخذ بنظر الاعتبار عند التخطيط المستقبلي لأية مدينة، فالتغير في حجم السكان ينعكس على متطلباتهم وحاجاتهم للخدمات، لذا فإن متغير السكان يعد من المتغيرات التي تساعد على استشراف التوجه المستقبلي للخدمات الترفيهية في منطقة الدراسة ومؤشر مهم تسند عليه عمليات التخطيط والتنمية، فضلاً عن معرفة متطلباتهم الاساسية من الخدمات العامة والترفيهية بالشكل الذي لا يخلق ارباكاً اقتصادياً وتخطيطاً في قدرات الدولة وامكانياتها الاقتصادية<sup>(3)</sup>.

(1) عثمان محمد غنيم، اساليب التحليل النوعي للتخطيط التنموي والعمراني، ط1، دار الصفا للطباعة والنشر والتوزيع، عمان، الاردن، 2012، ص81-100.

(2) زكريا الدوري، الادارة الاستراتيجية مفاهيم وعمليات وحالات دراسية، دار اليازوري العلمية عمان الاردن، 2010، ص243.

(3) فتحي ابو عيانة، مصدر سابق، ص272.





## الجدول (58) تحليل مؤشرات الخدمات الترفيهية بناءً على امكانات المدينة الناصرية

العوامل الداخلية	
• نقاط القوة STRENGTHS	• نقاط الضعف WEAKNESSES
<ul style="list-style-type: none"> <li>• الموقع الجغرافي المميز لمدينة الناصرية الذي يتوسط المحافظة ومراكزه الحضرية.</li> <li>• تتمتع المدينة بالمناطق الطبيعية ذات المناظر الخلابة منها اختراق نهر الفرات في اجزاء واسعة ووجود مساحات من البساتين والاراضي الخضراء.</li> <li>• خصوبة تربة منطقة الدراسة.</li> <li>• التركيز السكاني المرتفع والحاجة الى الترويح والترفيه.</li> <li>• وجود دائرة سياحة ومديرية بلدية الناصرية.</li> <li>• تنوع الفئات العمرية في منطقة الدراسة خاصة الفئة المنتجة والقادرة على العمل.</li> <li>• وفرة المياه اللازمة لإقامة المناطق الخضراء التي يوفرها نهر الفرات.</li> <li>• وجود ملاكات فنية متخصصة في مجال تنظيم الاماكن الترفيهية والترويحية.</li> <li>• وجود شبكة نقل داخلية يمكن ان تساعد في عملية تخطيط الخدمات الترفيهية.</li> </ul>	<ul style="list-style-type: none"> <li>• ضعف وقلة الاهتمام بالخدمات الترفيهية في منطقة الدراسة.</li> <li>• ضعف التخصيصات المالية اللازمة لتنمية القطاع الترفيهي في مديرية بلدية الناصرية.</li> <li>• قصور الكثير من المرافق الاساسية مثل شبكات الطرق، والمياه والصرف الصحي، الكهرباء، الاتصال وغيرها وتحتاج معظم المناطق الترفيهية المهمة الى استكمال مثل هذه المرافق الاساسية.</li> <li>• ضعف مستوى الخدمات (صيانة، ونظافة) في المتنزهات والحدائق واعادة تشجيرها وتنظيمها لأنها رئة المدينة ومتنفس المواطنين.</li> <li>• تجاوز المواطنين على بعض المناطق المخصصة للأغراض الترفيهية على ضفاف الانهار وغيرها .</li> <li>• عدم تشجير بعض الشوارع وعدم تخصيص محطات استراحة للمتبعين على حافات الشوارع الرئيسة او الساحات الوسطية.</li> <li>• قلة الوعي بأهمية الاستعمال الترفيهي سواء كان على مستوى بلدية الناصرية او القطاع الخاص.</li> <li>• تفشي الفساد الاداري والمالي.</li> <li>• عدم المحافظة على مظهر ونظافة المناطق الترفيهية وعدم توفر الحراسة الكافية عليها.</li> </ul>





## عوامل خارجية

### مكامن التهديدات OPPORTUNITIES

- تصاعد وتيرة تجاوز استعمالات الارض التجارية والنقل على مواقع الاستعمال الترفيهي، مثل ضفاف نهر الفرات الجانب الايسر الذي يستعمل كراج لوقوف السيارات، اما الجانب الايمن فالبنائات التجارية والادارية التي تطل على الشارع وضفاف النهر مباشرة.
- عدم صيانة وإدامة المواقع الترفيهية بصورة مستمرة.
- تدني مستوى خدمات البنية الاساسية في المواقع الترفيهية.
- شهدت مدينة الناصرية توسعاً افقاً كبيراً وعلى البلدية بذل جهود مضاعفة لتحسين الخدمة المقدمة للمواطن.
- تشوه ضفاف النهر وتلوث مياهه بفعل رمي الاوساخ ومخلفات المؤسسات التجارية القريبة من النهر.
- عدم الاستقرار الوضع الامني والسياحي الذي يؤثر سلباً على السياحة والترفيه.
- صعوبة استملاك الاراضي لإقامة المشاريع المستقبلية.
- قلة الاهتمام بالجانب الترفيهي وقلة القوانين الرادعة للتجاوز على الخدمات الترفيهية .

### مكامن الفرص THREATS

- انشاء منطقة ترفيهية على ضفاف نهر الفرات تستعمل كمناطق للترويج وقضاء الاجازات ولعقد المؤتمرات الاقتصادية والعلمية نظراً لجمالية الموقع ولسهولة الوصول اليها.
- وجود بعض المساحات الفارغة والتي يمكن تحويلها الى حدائق او محطات استراحة.
- انشاء مدن العاب حديثة لسد الحاجة المتزايدة الى الترفيه.
- بناء قاعة للعروض الفنية والمسرحية تسهم في عرض النشاطات والفعاليات.
- اعادة الانفتاحية البصرية لجميع المباني المطلة على النهر من خلال استثمار ضفافة المطلة عليها وتوظيفها لفعاليات ثقافية ترفيهية لإقامة المتنزهات والحدائق والاندية الثقافية.
- استثمار طاقات المختصين في مجال التخطيط العمراني من اجل وضع الاستراتيجيات المناسبة لتنمية وتطوير الخدمات الترفيهية.
- فسح المجال امام الاستثمار الخارجي واعطائه كل التسهيلات الادارية لسهولة التنفيذ.
- اعطاء فرصه اكبر للقطاع الخاص في مجال تنفيذ وإدارة الحدائق والمتنزهات ومراكز الشباب.







ولغرض التنبؤ بحجم السكان سيعتمد على معدل التغير السنوي للعام 2019، لكونه المنطلق الاساس لتقدير حجم السكان خلال السنوات العشر المقبلة (2019 – 2029)، واستناداً الى اسقاطات سكان مدينة الناصرية سوف يزداد عددهم من ( 575475 / نسمة) عام 2019، الى (668607 / نسمة) عام 2024 ويتوقع ان يصل عدد سكان المدينة الى (776810 / نسمة) عام 2029، الجدول (59) والشكل (38).

الجدول (59) تقديرات سكان مدينة الناصرية المستقبلية للمدة (2029-2019) (\*)

ت	السنة	معدل النمو	عدد سكان / نسمة
-1	2019	3.0	575475
-2	2024	3.0	668607
-3	2029	3.0	776810

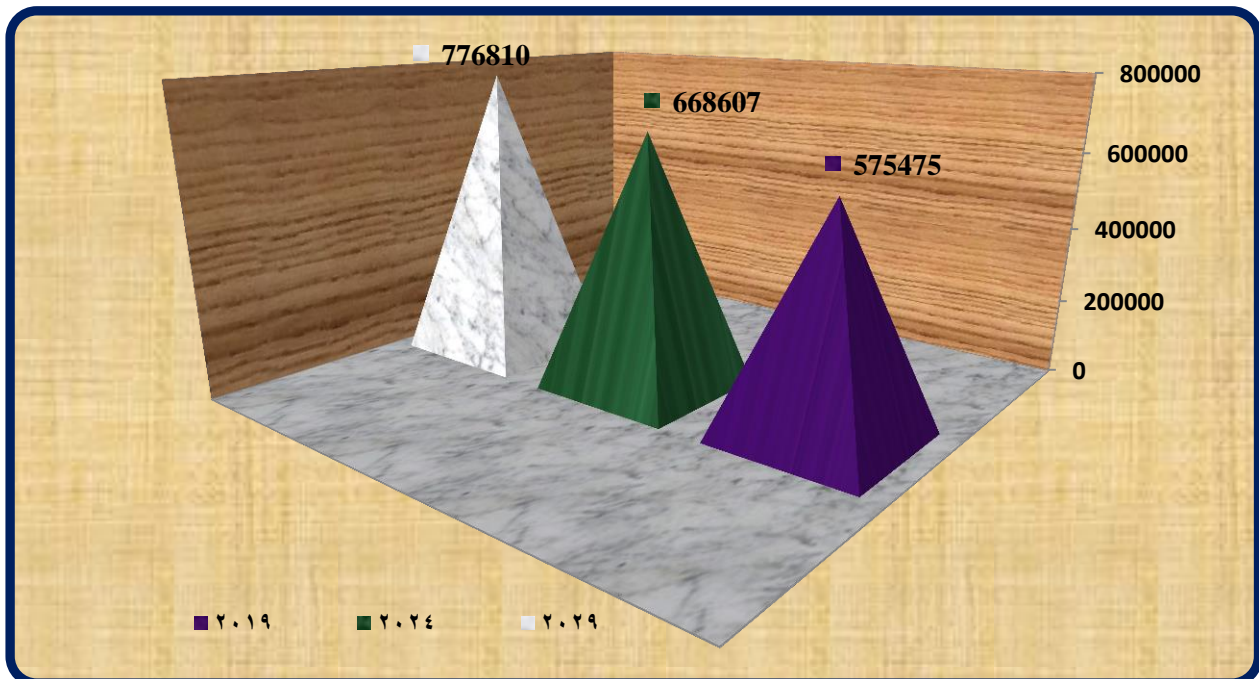
(\*) تم التنبؤ المستقبلي للسكان وفق المعادلة الآتية :  $P1=PO(R+1)^N$

حيث ان :  $P1$  : التعداد اللاحق،  $PO$  : التعداد السابق،  $R$  معدل النمو السنوي

$N$  = عدد السنوات بين التعدادين، بالاعتماد على

عباس فاضل السعدي، جغرافية السكان، ج1، دار الكتب، بغداد، 2001، ص300

الشكل (37) تقدير سكان مدينة الناصرية للمدة (2029-2019)



المصدر: من عمل الباحث بالاعتماد على بيانات الجدول (59)





## ثالثاً / تقدير مساحة المدينة

من المعلوم ان المدينة عندما ينمو عدد سكانها وبتزايد ينبغي أن تواكبها زيادة مناظره لها في استعمالات الارض وفي تطورها، لتؤدي بالمحصلة النهائية اتساع الرقعة المساحية للمدينة لسد متطلبات سكانها المتعددة ومنها الخدمات الترفيهية، وعليه لا بد من التنبؤ بمستقبل المدينة المساحي والاتجاه الذي تسلكه خلال توسعها المستقبلي من اجل تحديد المساحات المطلوبة حتى سنة الهدف تجنباً للتراككات العشوائية التي قد تسبب ارباكاً اقتصادياً وتخطيطياً في قدرات الجهات المعنية بشؤونها، وما ينعكس عنه من نتائج سلبية تثقل كاهل السكان والمدينة معاً، يلحظ من بيانات الجدول (60) ان نصيب حصة الفرد الواحد بلغ (50.263 م<sup>2</sup>) من مساحة المدينة الكلية عام 2019 البالغة (2891 هكتار)، وعند مقارنته بالمدن العراقية الاخرى نجده منخفضاً، فقد بلغ نصيب حصة الفرد من مساحة مدينة العمارة (112 م<sup>2</sup>) وبمساحة تقدر (4854.2 هكتار) لعام 2017<sup>(1)</sup> وفي مدينة السليمانية بلغ (164.4 م<sup>2</sup>) وبمساحة سجلت (11190.2) لعام 2016<sup>(2)</sup>، ان سبب انخفاض المعدل في منطقة الدراسة هي الزيادة الطبيعية المتمثلة بالولادات وتحسين المستوى الاقتصادي للمدينة والاستقرار الامني الذي شهدته في السنوات الاخيرة، فضلاً عن صغر مساحة المدينة وعدم قدرة الاحياء السكنية الحديثة من استيعاب تلك الزيادة المستمرة، يتوقع ان تصل مساحة المدينة الى (3360) هكتار عام 2024 وفي عام 2029 سوف تصل الى (3904) هكتار، وبزيادة مقدارها (544) هكتار عن مساحتها في لعام 2019.

### الجدول (60)

#### تقدير مساحة مدينة الناصرية للمدة (2019-2029)

ت	السنة	عدد سكان / نسمة	مساحة المدينة/ الهكتار
-1	2019	575475	2891
-2	2024	668607	3360
-3	2029	776810	3904

المصدر: بالاعتماد على سنة الاساس 2019 حيث تم حساب المساحة المتوقعة من خلال:

استخرج معدل حصة الفرد الواحد وذلك بقسمة مساحة سنة الاساس/ عدد سكان سنة الاساس = معدل حصة الفرد الواحد

ثم ايجاد معدل حصة الفرد الواحد × عدد سكان السنة التالية = المساحة المتوقعة للسنة التالية وهكذا في بقية السنوات.

(1) ابراهيم حاجم لازم، مصدر سابق، ص 230 .

(2) معن محي محمد شريف العبدلي، مصدر سابق، ص 234 .





## رابعاً / تقدير الاحتياجات المستقبلية من الخدمات الترفيهية

يعد تخطيط الخدمات الترفيهية جزءاً مهماً من تخطيط المدينة وخطوه جادة في مجال الموازنة المكانية بين الخدمات المتوفرة وعدد السكان مدينة الناصرية، وقد اعتمد الباحث في تقدير احتياجات منطقة الدراسة من الخدمات الترفيهية على خلاصة آراء العينة المختارة من سكان المدينة، وعلى المعايير التخطيطية المحلية التي عادة ما توضع لتحقيق الانسجام المكاني بين استعمالات الارض، وإن مدى الاهتمام بالخدمات الترفيهية تبعاً لتباين السكان من النواحي الاقتصادي والثقافية والاجتماعية والصفات الشخصية ومواقع السكن، وهذا يفرض توفير المتطلبات المساحية والنوعية لمثل هذه الخدمات بغية استفادة افراد المجتمع منها، لذا يسعى هذا الفصل الى تحديد مقدار العجز في منطقة الدراسة ومن ثم تحديد احتياجات المدينة المستقبلية من الخدمات للسنوات العشر القادمة بعد وضع توقعات للسكان والمساحة، الجدول(61).

الجدول (61) تقدير الاحتياجات المستقبلية من الخدمات الترفيهية للسنوات (2024- 2029)

ت	الخدمة الترفيهية	2024		2029	
		العدد	المساحة م <sup>2</sup> (بالألف)	العدد	المساحة م <sup>2</sup> (بالألف)
1	الحدائق العامة	67	4020	78	4680
2	المنتزهات	67	1005	78	1170
3	مدن الألعاب	17	340	19	380
4	المطاعم الترفيهية	56	202	65	234
5	الفنادق الترفيهية	27	390	31	465
6	المقاهي	148		172	
7	الملاعب الرياضية	27	1350 - 1080	31	1550 - 1240
8	القاعات الرياضية	27	675	31	775
9	الاندية الرياضية	13	195	16	225
10	المنتديات الرياضية	33	495	39	585
11	المسابح	13	195	16	225
	الساحات الرياضية	11	132	13	156
12	المتاحف	17	170	19	190
13	المكتبات	13	195	16	225
14	المسارح	3	108	3	108
15	قاعات الاعراس والمناسبات	15	68	17	77
	المجموع	554	9540	644	11045

المصدر: من عمل الباحث بالاعتماد على بيانات الجدول (28) و(60)





## 1 / الحدائق العامة والمتنزهات:

ان تقدير الحاجة المستقبلية للحدائق العامة سيكون وفقاً للمعيار التخطيطي المحدد بتوفير حديقة واحدة لكل تجمع سكاني يبلغ (10000 / نسمة) وبمساحة (6.5 م<sup>2</sup>) وعلى وفق هذا المعيار سوف تصل حاجة المدينة من الحدائق العامة الى (67) حديقة عام 2024 وبمساحة تقدر (4020 ألف م<sup>2</sup>)، وسوف يرتفع العدد الى (78) حديقة لعام 2029 وبمساحة (4680 ألف م<sup>2</sup>)، اما حاجة المدينة من المتنزهات سوف يتطلب توفير (67) متنزه لعام 2024، والى مساحة (1005 ألف م<sup>2</sup>) وسوف يرتفع العدد ليصل الى (78) متنزه عام 2029 وبمساحة تقدر (1170 ألف م<sup>2</sup>).

اما عند تطبيق معيار حصة الفرد الواحد من الحدائق والمتنزهات والتي تبلغ (6.5 م<sup>2</sup> / فرد) فأن مدينة الناصرية سوف تحتاج الى مساحات تصل (4345945 م<sup>2</sup>) لعام 2024 من الساحات الخضراء لتكون متنزهات وحدائق، في حين سوف تصل تلك المساحة الى (5049265 م<sup>2</sup>) عام 2029.

## 2 / مدن الألعاب:

تعاني مدينة الناصرية من نقص كبير في مدن الألعاب ويشير واقع منطقة الدراسة وجود مدينة العاب واحدة فقط، وبتطبيق المعيار المحلي يتضح ان هناك حاجة الى (17) مدينة العاب في عام 2024 وبمساحة تقدر (340 ألف م<sup>2</sup>)، سوف يتطلب توفير (19) مدينة العاب وبمساحة (380 ألف م<sup>2</sup>) عام 2029.

## 3 / المطاعم :

سوف تصل حاجة المدينة من المطاعم لعام 2024 الى (56) مطعم ترفيهي وسوف يرتفع العدد الى (65) مطعم عام 2029، اما المساحات الواجب توافرها لتلك المطاعم سوف تبلغ للعوام 2024 و 2029 الى (202 و 234 ألف م<sup>2</sup>) على التوالي.

## 4 / الفنادق:

قدرت حاجة المدينة من الفنادق بـ (27) فندق عام 2024 والى مساحة تصل (390 ألف م<sup>2</sup>) في حين سوف تحتاج المدينة الى (31) فندق عام 2029 وبمساحة تقدر (465 ألف م<sup>2</sup>) .





## 5 / المقاهي :

سوف تحتاج المدينة من المقاهي الى (148) عام 2024 وسوف يرتفع العدد الى (172) عام 2029 مقهى.

## 6 / الملاعب الرياضية :

تضم المدينة (2) ملاعب رياضية تشكل مساحة مقدارها (103474م<sup>2</sup>) واعتماداً على المعايير التخطيطية الخاصة بضرورة توفير ملعباً رياضياً بمساحة تبلغ (40000 - 50000م<sup>2</sup>)، عدد سكانه يتراوح (25000 / نسمة)، وبحسب المعيار التخطيطي المعتمد سوف تصل حاجة المدينة الى (27) عام 2024 ملعباً رياضياً ويتطلب توفير مساحة ما بين (1080 - 1350 ألف م<sup>2</sup>)، وسوف تكون المدينة بحاجة الى (31) ملعب رياضي عام 2029 وبمساحة تبلغ (1240 - 1550 ألف م<sup>2</sup>) .

## 7 / القاعات الرياضية :

تتطلب حاجة المدينة توفير (27) قاعة رياضية لعام 2024 وإلى مساحة لتلك القاعات تصل (675 ألف م<sup>2</sup>)، وسوف يتطلب توفير (31) قاعة عام 2029، اما المساحة الواجب توافرها سوف تبلغ (775 ألف م<sup>2</sup>)

## 8 / الاندية الرياضية :

تحتاج المدينة الى اندية رياضية لتكون متنفساً للشباب ومكاناً لممارسة وتطوير هوايتهم المفضلة وقضاء وقت الفراغ، سوف تبلغ حاجة المدينة من الاندية الرياضية الى (13) نادي رياضي عام 2024 يتطلب توفير مساحة تقدر (195 ألف م<sup>2</sup>)، وسوف يرتفع العدد الى (16) نادي عام 2029 وبمساحة تصل (225 ألف م<sup>2</sup>)

## 9 / المنتديات الرياضية :

سوف تصل حاجة المدينة من المنتديات الى (33) منتدى عام 2024 يتطلب توفير مساحة كلية تبلغ (495 ألف م<sup>2</sup>)، في حين سوف تصل الحاجة الى (39) منتدى عام 2029 ومساحة تبلغ (585 ألف م<sup>2</sup>)

## 10 / المتاحف :

قدرت حاجة المدينة من المتاحف بـ (17) متحف عام 2024 وسوف يرتفع العدد الى (19) عام 2029، اما المساحات الواجب توافرها لتلك المتاحف سوف تبلغ للعوام 2024 و 2029 الى (170 و 190 ألف م<sup>2</sup>) على التوالي.







## 11 / المسارح

ضمن تقديرات الحاجة لهذه الخدمة فإن المدينة ستصل حاجتها لعام 2024 و 2029 الى (3) مسارح وبمساحة اجمالية تبلغ (108 م<sup>2</sup>) على التوالي.

## 12 / المكتبات العامة

حدد المعيار المحلي مكتبة واحدة لكل تجمع سكاني يبلغ (50000 / نسمة) وبمساحة تصل الى (15000 م<sup>2</sup>)، لذا فإن المدينة بحاجة الى (13) مكتبة عام 2024 وبمجموع مساحي يصل (195 ألف م<sup>2</sup>)، في حين سوف تحتاج الى (16) مكتبة عام 2029 وبمساحة تقدر (225 ألف م<sup>2</sup>).

## 13 / المسابح

تضم المدينة (4) مسابح تشكل مساحة مقدارها (6035 م<sup>2</sup>) وبحسب المعيار التخطيطي المعتمد سوف تصل الحاجة الى (13) مسبحاً عام 2024 والى مساحة تبلغ (195 ألف م<sup>2</sup>)، وسوف تتطلب المدينة الى توفير (16) مسبح عام 2029 وبمساحة تصل (225 ألف م<sup>2</sup>) لهذه المسابح.


## 14 / قاعات الاعراس والمناسبات:

بحسب المعايير التخطيطية سوف تصل حاجة المدينة من هذه الخدمة الى (15) قاعة اعراس ومناسبات عام 2024 وبمساحة (68 ألف م<sup>2</sup>)، وان ما متوفر منها (6) قاعات وبمساحة (1850 م<sup>2</sup>) وسوف يرتفع العدد الى (17) قاعة عام 2029 وبمساحة (77 ألف م<sup>2</sup>).

## 15 / الساحات الرياضية:

تضم المدينة (9) ساحات رياضية تشكل مساحة مقدارها (74630 م<sup>2</sup>) واعتماداً على المعايير التخطيطية المشار اليها تبين ان المدينة، سوف تصل الحاجة الى (11) عام 2024 ساحة رياضية ويتطلب توفير مساحة ما بين (132 ألف م<sup>2</sup>)، وسوف تكون المدينة بحاجة الى (13) ساحة رياضة عام 2029 وبمساحة تبلغ (156 ألف م<sup>2</sup>) .





# النتائج والمقترحات



### اولاً/النتائج

توصلت الدراسة في ضوء مناقشة فصولها الى النتائج الاتية :

1- يتبين ان منطقة الدراسة تتمتع بإمكانات طبيعية تساعد على التوسع في اقامة الخدمات الترفيهية على مستوى المدينة، اذ يسهم كل من السطح الذي يتميز بصفة الانبساط وقلة انحداره العام من الشمال الى الجنوب مما ينعكس ايجاباً على كلفة انشاء المشاريع الترفيهية والموارد المائية المتمثلة بمرور نهر الفرات اذ انه يمثل واجهات مائية تساعد على اقامة العديد من الانشطة الترفيهية.

2- اظهرت الدراسة ان سكان مدينة الناصرية في حالة تزايد مستمر، فقد بلغ اجمالي السكان (409269 / نسمة) لعام 2007 واستناداً لنتائج الحصر والترقيم لعام 2019 ارتفع عدد السكان الى (575475/ نسمة) ايه بمعدل نمو سنوي يصل الى (3%)، ان هذه الزيادة السكانية انعكست بدورها على تباين كثافة الاحياء والقطاعات السكنية، لاسيما ان هذه الزيادة ادت الى الضغط على ما متوفر من خدمات بالشكل الذي يتناسب وفقاً لمنظور متغير السكان وكثافتهم، فضلاً عن غياب عملية التخطيط في توزيعها مما ادى الى ضعفها وقلة كفاءتها وعجزها في تلبية حاجات السكان .

3- ادت الضغوط السكانية الى تزايد التوسع في اتجاه المدينة، وأن العوامل البشرية المتمثلة في الزحف العمراني الهائل لسكان مدينة الناصرية هي العامل الاكثر تأثيراً في المساحات الخضراء، فضلاً عن الاسباب الطبيعية ايضاً لها الاثر الكبير على المناطق الخضراء والمتمثلة في قلة توفير المياه السطحية ومياه الامطار، يسهم بشكل واضح الى قلة الغطاء النباتي، وعدم وجود سياسه بيئية لدى الدولة ومؤسساتها في الحفاظ على تلك المناطق مما ادى الى انخفاض كفاءتها وترك اثر سلبي على الجانب الترفيهي الذي يعد منتقساً للإنسان

4- عدم توفر مرأب منظمة ومخططة في منطقة الدراسة وبالقرب من المراكز الترفيهية لإيواء سيارات المتنزهين.

5- تعاني مدينة الناصرية من تدني الخدمات الترفيهية فيها سواء من ناحية العدد والمساحة المخصصة للاستعمال الترفيهي ام الحاجة الفعلية منها من التلکؤ في تنفيذ ما خطط له، فضلاً عن المنفذ منها يعاني من الاهمال في مجال الادارة والتنسيق وسوء توزيعها لذا تحتاج المدينة لجهود كبيرة في هذا الصدد لإعادة التوازن وذلك عن طريق الوعي بأهمية الاستعمال الترفيهي بكل أصنافه ومستوياته.

6- يبين وجود علاقة عكسية بين المسافة وعدد مرات الزيادة، اذ كلما قلت المسافة بين مكان السكن والخدمة الترفيهية ازدادت مرات الزيارة للخدمة وبالعكس.



- 7- اظهرت الدراسة عدم مراعاة الظروف الفردية كالعمر والجنس عند التخطيط للخدمات في المناطق الترفيهية، اذ تفتقر مدينة الناصرية الى اماكن لكبار السن واخرى مخصصة للإناث، وان اغلب المناطق لا تخدم سوى فئة معينة وهي الشباب والناشئين وبكفاءة منخفضة.
- 8- عدم الاهتمام بخصائص ومميزات الموقع من الجانب الاداري وضعف الكوادر المتخصصة في مجال الترفيهي وافنقارها للتنظيم من ناحية اعداد العاملين والمهارات التي يمتلكونها، التخطيط السليم للمواقع الترفيهية له دور فعال ومهم في عملية توفير الخدمات الترفيهية.
- 9- ان اغلب الخدمات في المدينة تعود ملكيتها للقطاع الخاص وبالتالي يؤثر على تطويرها، ومن المعلوم ان هدف القطاع الخاص هو الربح ولا يؤخذ بنظر الاعتبار اهمية التخطيط في كيفية انتظام توزيع الخدمات بشكل يتوافق مع حاجة سكان المدينة في الحاضر والمستقبل، فضلا عن ان القطاع الخاص في اغلب خدماته يتميز بقلّة رأس المال المستثمر وبالتالي ينعكس ذلك على صعوبة التوسع في تطوير الخدمات الترفيهية لمنطقة الدراسة .
- 10- افتقار مدينة الناصرية الى العديد من الخدمات الترفيهية لاسيما الحدائق والمنتزهات بالشكل الذي جعلها لا تتناسب مع الحاجة الفعلية للسكان اذ بلغت حصة الفرد الواحد من الحدائق العامة والمنتزهات (1.5م<sup>2</sup> / شخص) في حين حدد المعيار المحلي ضرورة تخصيص (6.5م<sup>2</sup> / شخص ) مما سجل عجزا كبيرا في تلك الخدمات.
- 11- تبين ان هناك عجز في مساحة الخدمات الترفيهية وقصور في العديد من مراكزها الخدمية، فقد وجد ان المناطق الخضراء تسجل عجزاً مساحياً كبيراً، فضلا عن ان هناك نقص في عدد الاندية والمنتديات والملاعب الرياضية ومدن الالعاب والمتاحف وغيره.
- 12- اظهرت الاساليب الاحصائية المستخدمة لقياس كفاءة الخدمات الترفيهية والمتمثلة باستخدام معامل الارتباط بيرسون عن وجود علاقة ارتباط بين السكان والخدمات الترفيهية فجاءت جميعها بعلاقات ارتباط ضعيفة باستثناء الحدائق العامة والساحات الرياضية والمقاهي جاءت بعلاقة ارتباط قوية (0.73 و 0.85 و 0.99) على التوالي.
- 13- أبرزت الدراسة ان مخرجات التحليل المكاني لقريئة الجار الاقرب قد تباينت قيمتها من خدمة ترفيهية لأخرى بل وضمن الخدمة نفسها فقد اتخذ نمط التوزيع المكاني وتبين بعد تطبيق معادلة الجار الاقرب ان الاستعمالات الترفيهية المتنوعة لا تتوزع بشكل منتظم وبميل توزيعها الى النمط العشوائي المتباعد غير منتظم والمتشتت بسبب سوء التخطيط المكاني لمواقع هذه المؤسسات وبالتالي انعدام توزيعها على مستوى احياءها السكنية.





- 14- عدم كفاءة الخدمات الترفيهية في المدينة هذا ما توصلت اليه دراسة بعض المؤشرات العامة التي تم تلخيصها من نتائج استمارة الاستبيان حول كفاءتها، فمن خلال دراسة مؤشر درجة الرضا عن الخدمات الترفيهية جاء بنتائج سلبية لتعكس وجود نقص في هذه الخدمات الغير قادرة على تلبية متطلبات المجتمع.
- 15- اوضحت دراسة التوزيع المكاني للخدمات الترفيهية في المدينة تبايناً واضحاً من حيث التوزيع، اذ اظهرت تركيز بعض الخدمات في احياء سكنية معينة، وقلتها او انعدامها في احياء اخرى.
- 16- تناولت الدراسة تقدير احتياجات المدينة من الخدمات الترفيهية في الحاضر والمستقبل وبالاغتماد على تقدير السكان والمساحة المتوقعة للمدينة ما بين السنوات (2019 - 2029)، وقد اتضح من طبيعة الزيادة السكانية المستقبلية للمدينة سوف تصل إلى (668607) نسمة خلال عام 2024 وإلى (776810) نسمة خلال عام 2029، وبمساحة تقدر (3360 و 3904/ هكتار) على التوالي، وهذا يتطلب العمل على تلبية متطلبات الزيادة السكانية من أجل تطوير الواقع الخدمي في الحاضر ومراعاة حاجة المستقبل منها.

### المقترحات

**بناء على النتائج التي تم التوصل إليها في هذه الدراسة فإنه يقترح بما يلي :**

- 1- اعادة النظر في توزيع الخدمات الترفيهية بحيث تتحقق العدالة التوزيعية في جميع احياء المدينة وقطاعاتها ومضاعفة الاهتمام بالمراكز الترفيهية من خلال تطوير القائمة منها وزيادة عددها ووضع المقترحات التي تكفل احتياجات السكان والزوار من هذه الخدمات بشكل افضل مما هي عليه الان .
- 2- ضرورة الاهتمام بالخدمات التحتية لمنطقة الدراسة وخدمات النقل والمواصلات وشبكة الطرق الداخلية ومساحات وقوف السيارات وانابيب تجهيز الماء صالحة للاستعمال البشري فضلا عن خدمات الكهرباء ونظام اضاءة المساحات العامة.
- 3- الاهتمام بالوجهات المائية في المدينة من خلال منع وفرض عقوبات على المتجاوزين، فضلا عن اقامة بعض المنشآت الترفيهية كالحدائق والمتنزهات والمطاعم الترفيهية وبناء المدرجات النهرية والمراكز الثقافية، ومنع تشييد اي منشآت ثابتة لأي استعمال غير الترفيهي ما بين الشريط النهرى ( الكورنيش ) والاستفادة من تجارب بعض دول العالم المتقدمة في مجال استثمار الواجهات النهرية وتحقيق التنمية الترفيهية.
- 4- القيام بدراسات سكانية على مستوى احياء وقطاعات المدينة لكي يتضح للجهات المعنية في التخطيط اعداد الخدمات الترفيهية المطلوبة في كل حي وقطاع .







5- الاستفادة من خبرات الكوادر العلمية المتخصصة في مجال التخطيط الترفيهي أثناء القيام بأي مشروع تنموي يستهدف منطقة الدراسة، مع توفير الدعم الحكومي للقطاع الخاص من أجل الارتقاء والتطور للخدمات الترفيهية.

6- منع التجاوز على المساحات المخصصة للاستعمال الترفيهي كمناطق الخضراء أو المساحات الفارغة داخل الأحياء السكنية في المدينة بما يضمن بقاء مثل هذه الأماكن لأغراض الترفيه حتى يتم العمل على استثمارها على وفق ما مخطط لها كي تضيف على الأحياء جمالية أكثر وممتعة لسكانه، مع إعداد خطط سنوية لتحسين نقاط الضعف وتعزيز نقاط القوة.

7- تطوير المتنزهات ومدن الألعاب القائمة في المدينة والعمل على التوسع في إنشاء تلك المراكز الترفيهية بحيث تنتوزع في أحياء متفرقة بالمدينة، فضلاً عن زيادة عدد العاملين لتلبية احتياجات وطلبات المتنزهين خاصة في أوقات الازدحام.

8- يقترح الباحث بضرورة توافر الخدمات الترفيهية في الأحياء السكنية غير المخدومة أو التي تواجه صعوبة في الوصول إليها، لاسيما انطقه حواف المدينة، لرفدها بالمؤسسات الخدمية مع مراعاة حاجة المدينة ونمو سكانها مستقبلاً من خلال وضع الخطط اللازمة لانتظام توزيع الخدمات في المدينة.





# الاصحاح



## أولاً // الكتب العربية :-

- 1-ابراهيم، ابراهيم شريف، وعلي حسين شلش، جغرافية التربة، بغداد، مطبعة جامعة بغداد، 1975.
- 2-ابو رمان، اسعد حمادة وآخرون، التسويق السياحي والفندقي المفاهيم والاسس العلمية، دار الحامد للنشر والتوزيع، عمان، 2000.
- 3-ابو عياش عبد الاله واسحاق يعقوب القطن، النمو والتخطيط الحضري في دولة الخليج العربي، وكالة المطبوعات، الكويت، 1980.
- 4-ابو عياشة، عبد الاله، أسحق يعقوب القطب، الاتجاهات المعاصرة في الدراسات الحضرية، وكالة المطبوعات، الكويت، 1979.
- 5-أبو عياشة، عبد الاله، وحמיד عبد النبي الطائي، التخطيط السياحي مدخل استراتيجي، ط1، الوراق للنشر والتوزيع، 2004.
- 6-ابو عيانه، فتحي محمد، جغرافية السكان، دار النهضة العربية، بيروت، 1986.
- 7-اسماعيل، احمد علي، اسس علم السكان وتطبيقاته الجغرافية، دار الثقافة للنشر والتوزيع، القاهرة، 1997.
- 8-بايكر، حمد عبد الله، اسس الجغرافية المناخية، الطبعة الاولى، الشركة الحديثة للطباعة، الدوحة، 1997.
- 9-البطيحي، عبد الرزاق محمد ، الاستخدام الامثل لتقنيات التصنيف الكمية في الدراسات الجغرافية، جامعة بغداد، دار الحكمة، 1989.
- 10-توفيق احمد علي ، سمير حسن محمود، تسويق الخدمات، ط1، مكتبة المجتمع العربي للنشر، 2011.
- 11-جابر، محمد مدحت، جغرافية السياحة والترويج، كلية الآداب، جامعة المنيا، مكتبة انجلو المصرية، القاهرة، ط1، 2004.
- 12-الجنابي، صلاح حميد ، جغرافية الحضر اسس وتطبيقات، مطبعة دار الكتب، الموصل، 1987.
- 13-الحديثي، طه حمادي، جغرافية السكان ، ط1 ، دار الكتب للطباعة والنشر، جامعة الموصل، الموصل، 2000.
- 14-حديد، احمد سعيد وآخرون، المناخ المحلي، الموصل، مطبعة الموصل، 1982.
- 15-حسن، محمود، وامير حنا، الاحصاء، بيت الحكمة، بيروت، 1989.





- 16-حسين، عبد الرزاق عباس، جغرافية المدن، مطبعة اسعد، بغداد، 1977.
- 17- الحوري، مثني طه ، اسماعيل الدباغ، مبادئ السفر والسياحة، مؤسسة الوراق، عمان، 2001.
- 18-خطاب، عادل عبد الله، جغرافية المدن، مطبعة التعليم العالي، الموصل، 1990.
- 19-الخفاف، عبد علي، وعبد مخمور الريحاني، جغرافية السكان، مطبعة جامعة البصرة، 1986.
- 20-الخياط، حسن، الرصيد السكاني لدول الخليج العربي، مركز الوثائق والدراسات الانسانية، جامعة قطر، 1982.
- 21-داود، جمعة محمد، اسس التحليل المكاني في اطار نظم المعلومات الجغرافية(GIS)، النسخة الاولى، مكة المكرمة، المملكة العربية السعودية، 2012.
- 22-الدايني بشير ابراهيم الطيف وآخرون، خدمات المدن، دراسة في الجغرافية التنموية، ط1، المؤسسة الحديثة للكتاب، طرابلس، لبنان، 2009.
- 23-الدليمي، خلف حسين علي، تخطيط خدمات مجتمعية(اسس - معايير - تقنيات)، دار الصفا للنشر والتوزيع، عمان، 2009.
- 24-الدليمي، محمد دلف احمد ، وفواز احمد موسى، اسس ومفاهيم التخطيط الحضري، ط1، دار الفرقان للنشر والطباعة والتوزيع، سوريا، 2019.
- 25-الدوري، زكريا، الادارة الاستراتيجية مفاهيم وعمليات وحالات دراسية، دار اليازوري العلمية عمان الاردن، 2010.
- 26-الراوي خاشع محمود ، المدخل الى الاحصاء، مطابع جامعة الموصل، 1980.
- 27-الراوي، عبد الناصر صبري شاهر ، الاسس الجغرافية لتخطيط المدن، ط1، دار صفاء للنشر والتوزيع، عمان، 2017.
- 28-الرشيد محمد الاحمد، دليل قياس كفاءة النظام التعليمي، مكتبة التربية العربي لدول الخليج، الرياض، 1983.
- 29-الزعبي، محمد بلال، وعباس الطلافحة، النظام الإحصائي SPSS، دار وائل للنشر والتوزيع، ط3، عمان، 2006.
- 30-الزغبى محمد بلال، عباس الطلافحه، النظام الاحصائي - spss - فهم وتحليل البيانات الاحصائية، دار وائل للطباعة والنشر، 2012.





- 31-السامرائي، قصي عبد المجيد، المناخ والاقاليم المناخية، دار اليازوري العلمية للنشر والتوزيع، عمان، 2008.
- 32-السامرائي، قصي عبد المجيد، وعبد مخمور الريحاني، جغرافية الاراضي الجافة، جامعة بغداد، مطبعة دار الحكمة، 1990.
- 33-السعدي، عباس فاضل، جغرافية السكان، ج1، دار الكتب، بغداد، 2001.
- 34-السعدي، عباس فاضل، دراسة في جغرافية السكان، ط1، مطبعة الازهر، بغداد، 1976.
- 35-السعدي، عباس فاضل، سكان الوطن العربي، ط1، مؤسسة الوراق، 2006.
- 36-السماك، محمد ازهر وزميلة، البحث الجغرافي بين المنهجية التخصصية الاساليب الكمية وتقنية المعلومات المعاصرة، دار اليازوري، ط1، عمان، 2011.
- 37-شحادة، نعمان، علم المناخ، طبعة الثانية، مطبعة النور النموذجية، عمان - الاردن، 1983.
- 38-الشواروة، علي سالم احميدان، وجابر الحلاق، الجغرافية البشرية والطبيعية، ط1، دار الصفا للنشر والتوزيع، عمان، 2014.
- 39-الصالح ناصر عبد الله بن عثمان، ومحمد محمود السرياني، الجغرافية الكمية والإحصائية - أسس وتطبيقات بالأساليب الحاسوبية الحديثة، مكتبة العبيكان، ط2، الرياض، 2000.
- 40-صالح، هاشم محمد، الجغرافية البشرية، طبعة الاولى، مكتبة المجتمع العربي للنشر والتوزيع، عمان، 2014.
- 41-الصيرفي، محمد، التخطيط السياحي، الطبعة الاولى، دار الفكر الجامعي للنشر، الاسكندرية، 2007.
- 42-الطيف، بشير ابراهيم واخرون، خدمات المدن، دراسة في الجغرافية التنموية، ط1، لبنان، 2009.
- 43-عادل سعيد الراوي وقصي عبد المجيد السامرائي المناخ التطبيقي، مطابع جامعة بغداد، بغداد، 1990.
- 44-العاني، حازم توفيق، وماجد سيد ولي محمد، خرائط الطقس والمناخ، مطبعة جامعة البصرة، 1985.
- 45-عطية، عاطف، وعبد الغني عماد، البيئة والانسان دراسة في جغرافية الانسان، طبعة الاولى، جرس برس للنشر، طرابلس لبنان، 1998.
- 46-العلاق، بشير عباس، التسويق الحديث، دار الجماهير للنشر والتوزيع، بنغازي، 2000.
- 47-علي، محمد امين محي السيد ادارة الفنادق ورفع كفاءتها الانتاجية، دار وائل للنشر، 1998.
- 48-عواضة، حسن محمد واخرون، الخدمات الترويجية في مدينة الدوحة، المؤتمر السادس لمنظمة المدن العربية.







- 49-غانم، علي احمد، الجغرافية المناخية، طبعة الرابعة، دار المسيرة للنشر والتوزيع، عمان، 2013.
- 50-غني، عثمان محمد، اساليب التحليل النوعي للتخطيط التنموي والعمراني، ط1، دار الصفا للطباعة والنشر والتوزيع، عمان، الاردن، 2012.
- 51-الفاعوري، اسامة صبحي، الجغرافية السياحية ما بين النظرية والتطبيق، الوراق للنشر والتوزيع، عمان، 2012.
- 52-قطب، سعد محمد، سمير عباس عمر، الادارة والتنظيم في مجال التربية الرياضية، مديرية دار الكتب للطباعة والنشر، الموصل، 1982.
- 53-الكناني، مسعود مصطفى، عالم السياحة والمتنزهات، دار الحكمة للنشر والتوزيع، الموصل، 1990.
- 54-لفايد، محجوب، اساسيات علم السكان ، منشورات الجامعة المفتوحة، طرابلس، 1997.
- 55-محمد، عمر محمد علي، الجغرافية البشرية الاسس والاتجاهات الحديثة والمعاصرة، الطبعة الاولى، دار الوفاء للطباعة والنشر، الاسكندرية.
- 56-محمود، عبد الهادي، التخطيط الحضري، تحليل نظري وملاحظات واقعية، الاسكندرية، المطبعة العصرية، 1983.
- 57-المشهداني، خليل ابراهيم، التخطيط السياحي، بغداد وزارة التعليم العالي، 1989.
- 58-مصطفى، يوسف كافي، اقتصاديات السياحة، سلسلة الرضا للمعلومات، دمشق 2008.
- 59-المظفر، محسن عبد الصاحب، جغرافية المدن، طبعة الاولى، دار الصفا للنشر والتوزيع، عمان، 2010.
- 60-المظفر، محسن عبد الصاحب، وعمر الهاشمي يوسف، جغرافية المدن مبادئ واسس ومنهج ونظريات وتحليلات مكانية، ط1، دار صفاء للنشر والتوزيع، عمان، 2010.
- 61-الهييتي، صبري فارس، التخطيط الحضري، دار اليازوري العلمية للنشر والتوزيع، عمان، 2009.
- 62-الهييتي، صبري فارس، وصالح فليح حسن، جغرافية المدن، دار الكتب للطباعة والنشر، جامعة الموصل، الموصل، 1986.
- 63-الهييتي، مازن عبد الرحمن، جغرافيا الخدمات ( اسس ومفاهيم )، ط1، مكتبة المجتمع العربي، عمان، 2013.





## ثانياً// الرسائل والاطاريح الجامعية :-

- 1- ابراهيم، لبنى جمعة، توزيع منتديات الشباب والاندية الرياضية في مدينة بغداد ومدى كفاءتها، رسالة ماجستير، كلية التربية، جامعة بغداد، 2006.
- 2- ابو عناقة، سفيان الحقائق العامة في البيئة الحضرية بقسطنطينية(دراسة ميدانية في حديقة بشير بن ناصر)، رسالة ماجستير، كلية العلوم الانسانية، جامعة منتوري، 2010.
- 3- الاشوري، محمد رميض راشد عبد الله، التقييم الجغرافي للإمكانات السياحية في محافظة صلاح الدين، رسالة ماجستير، كلية الآداب، جامعة تكريت، 2013.
- 4- البدرى، علي ضعيف تايه، مؤشرات الراحة المناخية مدينة الناصرية، رسالة ماجستير، كلية الآداب، جامعة ذي قار، 2012.
- 5- التميمي، حمد علي، امكانات التنمية السياحية والترفيهية في محافظة ذي قار العراقية باستخدام تقنيات الاستشعار عن بعد ونظم المعلومات الجغرافية، رسالة ماجستير، كلية التربية، جامعة طنطا، 2018.
- 6- الجبوري، حاتم حمودي حسن، تحليل واقع التوزيع للخدمات التعليمية في مدينة الكاظمية، رسالة ماجستير، جامعة بغداد، كلية التربية، ابن رشد، 2006.
- 7- الجميلي، عبد القادر سعدي تطوير الخدمات السياحية للاماكن التراثية واثرها في الطلب السياحي في بغداد، رسالة ماجستير، كلية الادارة والاقتصاد، الجامعة المستنصرية، 2012.
- 8- حافظ، نهلة حسين، المناطق الخضراء والمنتزهات واهميتها البيئية والترفيهية في الصويرة، رسالة ماجستير، معهد التخطيط الحضري والاقليمي، جامعة بغداد، 2001.
- 9- الحسني، اسماء كاظم صالح التخطيط لتنمية الخدمات الترفيهية واثرها على نمو الطلب الترفيهي(دراسة ميدانية لموقع بحيرة الجادرية الترفيهي في مدينة بغداد) رسالة ماجستير، كلية الادارة والاقتصاد، الجامعة المستنصرية، 2014.
- 10- الحسيناوي، هبة صاحب عودة دجيل، الخريطة الهيدرولوجية لمدينة الناصرية وتأثيراتها البيئية باستخدام نظم المعلومات الجغرافية، رسالة ماجستير، كلية الآداب، جامعة ذي قار، 2019.
- 11- الحلاوي، سماح ابراهيم شمخي حميد، تحليل مكاني لخصائص سكان ريف محافظة بابل واثرها في التنمية لعامي (1997 - 2015)، اطروحة دكتوراه، كلية التربية للبنات، جامعة الكوفة، 2016.
- 12- الحلفي، نور جواد عبدالله تقويم كفاءة الخدمات الترفيهية في مدينة النجف الاشرف للمدة من(2003- 2012)، رسالة ماجستير، كلية الآداب، جامعة الكوفة، 2014.





- 13- الدليمي، مهدي حمد فرحان اثر المناخ على صحة وراحة الانسان في العراق (دراسة تطبيقية على المناخ الطبي التطبيقي)، رسالة ماجستير، كلية التربية، جامعة بغداد، 1990.
- 14- الدليمي، نور صبحي، امكانات مركز قضاء المدائن\_ دراسة في جغرافية السياحة والترفيه\_ باستخدام الصور الجوية ونظم المعلومات الجغرافية GIS، رسالة ماجستير، كلية التربية للبنات، جامعة بغداد، 2006.
- 15- الربيعي، سعد جوده، الخدمات الترفيهية والسياحية في مدينة بغداد، رسالة ماجستير، كلية الآداب، جامعة بغداد، 1991.
- 16- الرويشدي، عذراء عبد الهادي زويد خلف، الامكانات الجغرافية المتاحة تنمية السياحة في قضاء الحلة، رسالة ماجستير، كلية التربية للبنات، جامعة الكوفة، 2019.
- 17- الزهيري، عمار عبد الجبار دايش، واقع الخدمات الترفيهية في مدينة البصرة وسبل تنميتها دراسة في جغرافية المدن، رسالة ماجستير، كلية الآداب، جامعة البصرة، 2016.
- 18- السعدي، احمد حمود محيسن التحليل المكاني لتباين تركيب السكان في محافظة القادسية للمدة (1987-1977)، اطروحة دكتوراه، كلية الآداب، جامعة بغداد، 2005.
- 19- سعود، عماد حسين تخطيط وتنمية الخدمات والفعاليات الترفيهية ضمن الخطي لساح لنهر دجلة واثره في نمو الطلب الترفيهي في كورنيش ابي نؤاس، رسالة ماجستير كلية الادارة والاقتصاد، جامعة المستنصرية، 2012.
- 20- السعدي، احمد محمود محيسن، التحليل المكاني لتباين تركيب السكان في محافظة القادسية للمدة (1977-1987)، اطروحة دكتوراه، كلية الآداب، جامعة بغداد، 2005.
- 21- سلمان، ندى نجيب التحليل المكاني لتركيب سكان مدينة بغداد الكبرى للمدى (1987 - 1997)، اطروحة دكتوراه، كلية التربية - ابن رشد، 2006.
- 22- السهلاني، تحسين جاسم شأن تحليل كفاءة الخدمات التعليمية والصحية والترفيهية في مدينة الناصرية، اطروحة دكتوراه، كلية التربية، جامعة البصرة، 2010.
- 23- الشربيني، محمد احمد رزق، عمارة وعمران المناطق المطلة على المسطحات المائية، رسالة ماجستير، كلية الهندسة بشيرا، جامعة بنها، 2009.
- 24- طاهر، وفاء حسن جبر، التحليل المكاني لتوزيع الخدمات المجتمعية في مراكز اقصية محافظة واسط، اطروحة دكتوراه ، كلية التربية - ابن رشد، جامعة بغداد، 2013.





- 25- الظالمي، هاله صالح التحليل المكاني للخدمات الترفيهية في مدينة السماوة، رسالة ماجستير، كلية التربية، جامعة المثنى، 2018.
- 26- العامري، رافد موسى عبد حسون الملائمة المكانية للخدمات المجتمعية في مدينة الديوانية وتوقعاتها المستقبلية، اطروحة دكتوراه، كلية التربية للبنات، جامعة الكوفة، 2014.
- 27- العاني، براء كامل عبد الرزاق التوزيع المكاني للخدمات المجتمعية في مدينة الرمادي، اطروحة دكتوراه، جامعة بغداد، كلية الآداب، 2011.
- 28- العبادي، شهد اسماعيل طه عيسى تقييم كفاءة المناطق الترويحية في محافظة كربلاء، رسالة ماجستير، كلية التربية للعلوم الانسانية في جامعة كربلاء، 2018.
- 29- عباس غالي داوود الحديثي، الخدمات الترفيهية لسكان مدينة البصرة، رسالة ماجستير كلية الآداب، جامعة بغداد، 1983.
- 30- العبدلي، معن محي شريف، تحليل كفاءة الخدمات المجتمعية (التعليمية ، الصحية ، الترفيهية ) في مدينة السليمانية، اطروحة دكتوراه، كلية التربية، جامعة الانبار، 2016.
- 31- عبود، سلمان مغامس التركيب الوظيفي لمدينة الزبير، رسالة ماجستير، كلية التربية، جامعة البصرة، 1989.
- 32- العبودي، قاسم صويح حليوت خصائص المناخ السياحي في مدينتي النجف وكربلاء، رسالة ماجستير، كلية الآداب، جامعة الكوفة، 2014.
- 33- العزاوي، عبد الكريم ياسين اسود الفارس اثر التفكير الاستراتيجي والابداع التنظيمي على عوامل الجذب السياحي في محافظة ديالى، اطروحة دكتوراه، جامعة سانت كليمنس العالمية، 2013.
- 34- العلواني، ابتسام بداع علي حسن، استعمالات الارض الترفيهية في مدينة الرمادي، دراسة في جغرافية المدن، رساله ماجستير، كلية التربية للعلوم الانسانية، جامعة الانبار، 2011.
- 35- علي، مناهل جليل التحليل المكاني للخدمات البلدية لناحية الزهور، رسالة ماجستير، كلية التربية ابن رشد، جامعة بغداد، 2013.
- 36- عميش، سميرة، دور استراتيجية الترويج وتحسين الطلب السياحي الجزائري مع مستوى الخدمات السياحية المتاحة في الفترة 1995 - 2015، اطروحة دكتوراه، كلية العلوم الاقتصادية والاجتماعية وعلوم التيسير، جامعة فرحان عباس، 2015.





37- عوادة، غرود غالب صبحي، مقاييس سهولة الوصول الى الخدمات العامة في المدن الفلسطينية(حالة دراسية مدينة نابلس)، رسالة ماجستير، كلية الدراسات العليا، جامعة النجاح الوطني، 2007.

38- العيداني، عباس عبد الحسن كاظم، تباين التوزيع المكاني للخدمات المجتمعية في مدينة البصرة، اطروحة دكتوراه، كلية الآداب، جامعة البصرة، 2002.

39- لازم، ابراهيم حاجم، التحليل المكاني لكفاءة الخدمات المجتمعية في مدينة العمارة، اطروحة دكتوراه، كلية التربية، جامعة البصرة، 2017.

40- المحمود، حسن خليل حسن، مشروع نهر العز دراسة في جغرافية الموارد المائية، رسالة ماجستير، كلية التربية، جامعة البصرة، 2011.

41- مشافي، عوني عبد الهادي عثمان، تحليل وتقييم توزيع الخدمات الصحية والتعليمية والثقافية والترفيهية في محافظة نابلس، رسالة ماجستير، كلية الدراسات العليا في جامعة النجاح الوطنية في نابلس فلسطين، 2008.

42- منصور، عبد الكاظم منصور عطوان، تنمية وتطوير الخدمات الترويحية في المتنزهات العامة واثرها في نمو الطلب الترويحي لسكان مدينة بغداد، منطقة الدراسة منتزه الزوراء، رسالة ماجستير، كلية الادارة والاقتصاد، الجامعة المستنصرية، 2012.

43- الموسوي، رسل حميد رزاق، الامكانيات المتاحة لتطوير واجهة نهر دجلة واستثمارها في التنمية السياحية منطقة الدراسة من جسر باب المعظم الى جسر الاحرار، جامعة بغداد، كلية التخطيط الحضري، رسالة ماجستير، 2015.

44- النجم، احمد عبد الكريم كاظم، تحليل جغرافي للإمكانيات وافاقها المستقبلية لمدينة النجف الكبرى حتى 2020، رسالة ماجستير، كلية الآداب، جامعة الكوفة، 2009.

45- نوري، هبة صباح المدن الخضراء وعملية التمرجل للوصول للاستدامة، جامعة بغداد، كلية التخطيط الحضري، رسالة ماجستير، 2016.

## ثالثاً // المجلات والدوريات والبحوث :-

1- أبو رحيل، عبد الحسن مدفون، تقويم دور المناطق الخضراء في التأثير على المناخ المحلي لمدينة كربلاء، مجلة الاداب، بغداد، العدد 45، 1999.

2- جاسم، ابراهيم عباس، تصنيف الفنادق واثرها في حركة الايواء الفندقية في العراق، مجلة كلية بغداد للعلوم الاقتصادية، كلية الادارة والاقتصاد، جامعة المستنصرية، العدد 38، 2014.







- 3- الحجي، سعد متاحف الآثار هويتها، تطورها وواقعها المعاصر، مجلة جامعة دمشق، المجلد 30، العدد 4، 2014.
- 4- حسن، احسان محمد، الفراغ والترويج في المجتمع الصناعي، مجلة كلية الآداب، العدد 35، مطبعة التعليم العالي، بغداد، 1988.
- 5- حسين، عبد العالي حبيب، تحليل جغرافي لخصائص التركيب السكاني في مدينة الشطرة، مجلة أدب ذي قار، العدد 5، المجلد 2، 2012.
- 6- الدباغ، شمائل محمد ابراهيم، وجية هند صفاء عبد الحميد الشاهري، الفضاء الممتد المجدد للصحة (فضاءات المطاعم حالة دراسية)، المجلة العراقية للهندسة المعمارية، الجامعة التكنولوجية، العدد 3، 2017.
- 7- درجال، وسام عبود، كفاءة الخدمات المجتمعية في قضاء المجر الكبير، مجلة البحوث الجغرافية، العدد 21، 2016.
- 8- ديري، عبد الامام نصار، التباين الزمني والمكاني لحركة الرياح السطحية في العراق، مجلة ابحاث البصرة، العدد 19، 1999.
- 9- الربيعي، عدنان، نشوء وتطور الفنادق في العراق، مجلة اوراق السياحية بغداد، مطبعة اسفار، العدد الاول، 2011.
- 10- الزيدي، نعيم، وجمعة حريز، دور المتاحف في دعم الذاكرة الاجتماعية، مجلة الدراسات في التاريخ والاثار، جامعة المثنى، العدد 66، 2018.
- 11- السريح، عبد الحسين جواد، اقليم المدينة والتخطيط الاقليمي، مجلة كلية التربية، العدد 1، جامعة البصرة، 1979.
- 12- صالح، اسماء كاظم، اثر التخطيط لتنمية الخدمات الترفيهية واثرها في اثر النمو الترفيهي، مجلة الادارة والاقتصاد، الجامعة المستنصرية، العدد 109، 2016.
- 13- صالح، مالك ابراهيم السياحة في الوطن العربي بين الواقع والطموح، مجلة الجمعية الجغرافية، العدد 28، تموز، 1995.
- 14- عبد الله، ماهر ناصر، عدنان عودة فليح الطائي، دور الخصائص الموقعية والموضعية في تحقيق التنمية الحضرية لمدينة السماوة، مجلة ابحاث البصرة، المجلد 41، العدد 4، 2016.





- 15- فراج، هناء عبد القادر فايد محمد البدائل الاستراتيجية لتنمية المنتج السياحي لمحافظة الاسماعيليه، باستخدام نموذج التحليل الرباعي SWOT، مجلة كلية السياحة والفنادق، جامعة الفيوم المجلد التاسع، العدد 2، 2015.
- 16- الكركجي، مقدم مجيد، اثر خصائص التنظيم الفضائي والبصري لأبنية المتاحف في تشكيل انماط الزيارة ( دراسة مقارنة بين ابنية المتاحف العراقية والعالمية ) الجامعة التكنولوجية، المجلد 2، العدد 8، 2012.
- 17- المالكي، عبد الله سالم عبد الله، الخصائص المناخية لمحافظة ذي قار، مجلة الدراسات الجغرافية، كلية الآداب، جامعة البصرة، العدد 22، 2005.
- 18- مخلص، عدي يوسف، تطوير المتاحف لأغراض التعليم، مجلة التراث والحضارة، يصدرها المركز الاقليمي لصيانة الممتلكات الثقافية في الدول العربية، العدد 3، بغداد، 1981.
- 19- الموسوي، علي صاحب طالب، العلاقة المكانية والزمانية بين الخصائص المناخية والسياحية والترفيهية، مجلة وقائع المؤتمر العلمي الدولي، كلية الدراسات الانسانية، نيسان ، 2016.
- 20- الهاجري، فريال محمد، المقاهي الترفيهية ابعادها الديموجرافية والاجتماعية والاقتصادية دراسة تطبيقية للمتددات على المقاهي مدينة الخبر، كلية الآداب للبنات، العدد 34، الدمام، 2003 .
- 21- الهيتي، صبري فارس، الارض الترفيهية في مدينة بغداد، مجلة الجمعية الجغرافية العراقية، مجلد 13، مطبعة العاني، العدد 7، جامعة بغداد، 1982.
- 22- ياسين، علاء الدين طه، واقع المكتبات العامة في محافظة البصرة، مجلة دراسات البصرة، العدد 18، 2014.

#### رابعاً // الدوائر والمؤسسات الحكومية :-

- 1- وزارة التخطيط، الجهاز المركزي للإحصاء، مديرية احصاء ذي قار، مؤشرات المسح الاجتماعي والاقتصادي، حسب المحافظة والقضاء، بيانات غير منشورة، 2019.
- 2- وزارة البلديات، دائرة بلدية الناصرية، قسم Cis، بيانات غير منشورة، 2019.
- 3- مديرية شعبة الزراعة في محافظة ذي قار، قسم التخطيط والمتابعة، 2016.
- 4- وزارة السياحة والآثار، الهيئة العامة للآثار والتراث، دائرة المتاحف العامة، متحف الناصرية الحضاري، الشعبة الرقابية، (بيانات غير منشورة) 2018.
- 5- وزارة الموارد المائية، مديرية الموارد المائية في ذي قار، شعبة التصاميم، 2019، بيانات غير منشورة.





6- وزارة التخطيط، هيئة التخطيط الاقليمي، قسم الاسكان والمستوطنات البشرية، اسس ومعايير مباني الخدمات العامة، 1977.

7- وزارة الاعمار والاسكان والبلديات العامة، المديرية العامة للتخطيط العمراني، مديرية التخطيط العمراني في ذي قار، الشعبة الفنية، خريطة محافظة ذي قار الادارية، 2017.

8- ، وزارة البلديات ، الهيئة العامة للمساحة ، مديرية التخطيط العمراني ذي قار ، 2019.

9- وزارة النقل ، الهيئة العامة للأنواء الجوية والرصد الزلزالي ، قسم المناخ ، بغداد،(بيانات غير منشورة)، 2018

10- وزارة الزراعة ، مديرية زراعة محافظة ذي قار، قسم الاراضي، في محافظة ذي قار، 2014.

11- الجهاز المركزي للإحصاء والتخطيط ،مديرية احصاء ذي قار ، نتائج التعداد لعام 1977.

12- الجهاز المركزي للإحصاء، نتائج التعداد لعام 1998، دار الحرية للطباعة والنشر، بغداد.

13- الجهاز المركزي للإحصاء، مديرية احصاء ذي قار، نتائج التعداد السكاني لعام 1997، بيانات غير منشورة.

14- وزارة التخطيط والتعاون الانمائي، الجهاز المركزي للإحصاء، مديرية احصاءات السكان والقوى العاملة تعداد السكان لعام 2007، بغداد، 2007.

15- وزارة التخطيط والتعاون الانمائي، الجهاز المركزي للإحصاء، مديرية احصاء ذي قار، اسقاطات السكان للعامين 2007\_2019

16- وزارة البلديات والاشغال العامة ، مديرية بلدية الناصرية \_\_ قسم الملاك ، بيانات غير منشورة 2019

17- دائرة صحة محافظة ذي قار، شعبة الرقابة الصحية، قسم التدريب والتنمية البشرية، 2019.

18- وزارة البلديات، الهيئة العامة للمساحة، مديرية بلدية الناصرية، شعبة GIS، 2019.

19- مديرية بلدية الناصرية، شعبة الحقائق والمنتزهات، بيانات غير منشورة، 2019.

20- وزارة الشباب والرياضة، شعبة الاملاك، (بيانات غير منشورة)، 2019.

21- وزارة الشباب والرياضة، الشعبة الهندسية، (بيانات غير منشورة)، 2019.

22- وزارة الثقافة والسياحة والاثار، هيئة السياحة، قسم سياحة محافظة ذي قار (بيانات غير منشورة)، 2019 .

23- وزارة التخطيط، هيئة التخطيط العمراني، اعداد وتنفيذ التصاميم الاساسية للمدن، بغداد، 1983.

24- وزارة التخطيط، هيئة التخطيط الاقليمي، قسم الاسكان والمستوطنات البشرية، أوّس ومعايير مباني الخدمات العامة، 1977.

25- وزارة الاعمار والاسكان، الهيئة العامة للسكان، شعبة الدراسات، كراس معايير الاسكان الحضري، 2010.





26- وزارة البلديات والاشغال العامة، مديرية بلدية الناصرية، قسم التخطيط، وحدة المتابعة والتطوير، شعبة GIS ، بيانات غير منشورة، 2018.

### خامساً // اللقاءات والمقابلات الشخصية :-

- 1- مقابلة مع مدير قسم الاشراف والمتابعة الفنية مهند بتاريخ 2020/1/11.
- 2- مقابلة شخصية مع صاحب المقهى ياسر عبد العالي بتاريخ 2020 / 1 / 17
- 3- مقابلة مع مدير الشباب والرياضة عبد الحسن جابر لطيف بتاريخ 2020 / 1 / 17
- 4- مقابلة مع الكابتن GOLDS GYM علي حسن بتاريخ 2020 / 1 / 22
- 5- مقابلة شخصية مع اقبال كاظم، مديرة متحف الناصرية الحضاري، بتاريخ 2020/ 2 / 13
- 6- مقابلة مع مدير المكتبة رائد البطاط بتاريخ 2020 / 2 / 24
- 7- مقابلة مع مدير المكتبة الصادق علي الموسوي بتاريخ 2020/ 2 / 27
- 8- مقابلة مع مهند السهلاني مدير الاشراف الفني للملاعب الرياضية في محافظة ذي قار بتاريخ 2020 / 3 / 2
- 9- مقابلة مع مدير الموقع علي جباري بتاريخ 2020 / 3 / 8 .

### سادساً // الانتـــرنيـــت


1- Elizabeth Leigh Madsen , Beatrice Daumier , Karen Hardee , The Effects of Age stlactuho Development , police Aha issue Brief p2. HttD ; / WWW.Paiorg

### ثامناً // المصادر بالغة الانكليزية :-

- 1- Aoberts, Margaret, Ah Introduction, to Towh Plashing, Techniques ,Hutchinson co publishers), Ltd Condon, 1997 . p 125.
- 2- A . JB urkart and s . med like , tourism post , present and future London 1976 .P.121
- 3- Dwyer's , Robert , tanner ,Business , Marketing , Connecting , Strategy , Relating ships and hearing , third edition , McGraw , Hin , U . S . A 2006 . p401 .
- 4- Robert w, Macintosh, and others, Tourism principles, practices and philosophies,7 thud, printed in USA by Johhwiley, sons Inc, 1995.10.
- 5- Robert E, Dickinson, city Region and Region ion, Keg an London 1969, p 165. 2Ed.
- 6- Katz and Kahn ,R,The social Psychology of organ is ation, New Y0rk, John Wiley, sons,ins,1980, p,15.
- 7- Un Demographic Year book ,York ,1988 ,p15.



# الصدق





ملحق (1)

بسم الله الرحمن الرحيم

وزارة التعليم العالي والبحث العلمي  
جامعة ميسان - كلية التربية  
الدراسات العليا / قسم الجغرافيا

استمارة استبيان

لرسالة الماجستير الموسومة (2019)

تقييم كفاءة الوظيفة الترفيفية في مدينة الناصرية

أخي المواطن : السلام عليكم ورحمة الله وبركاته وبعد :  
ارجو تعاونكم الصادق معنا للإجابة على الاسئلة لان الغرض منها خدمة العلم والمعرفة ،ولا داعي لذكر الاسم بل المهم هو الرأي الصريح والاجابة الدقيقة حيث ستكون المعلومات المدونة فيها للأغراض العلمية فقط ..... مع التقدير سلفا على تعاونكم البناء.

ملاحظة :// ضع علامة ( ✓ ) في المكان الذي تراه مناسباً .

طالب الماجستير / علي عجيل وهيب


المشرف أ.د. صلاح مهدي الزيايدي

1-	الجنس	ذكر <input type="checkbox"/> أنثى <input type="checkbox"/>
2-	اسم الحي السكني	اسم الحي <input type="text"/> م <input type="text"/> مساحة المسكن <input type="text"/>
3-	المستوى التعليمي	امي <input type="checkbox"/> يقرأ ويكتب <input type="checkbox"/> ابتدائي <input type="checkbox"/> متوسطة <input type="checkbox"/> اعدادية <input type="checkbox"/> بكالوريوس <input type="checkbox"/> شهادة عليا <input type="checkbox"/>
4-	الحالة الاجتماعية	اعزب <input type="checkbox"/> متزوج <input type="checkbox"/> مطلق <input type="checkbox"/> ارملة <input type="checkbox"/>
5-	الدخل الشهري للأسرة	اقل من 200 ألف <input type="checkbox"/> من 201 - 400 ألف <input type="checkbox"/> من 401 - 600 ألف <input type="checkbox"/> اكثر من 800 ألف <input type="checkbox"/>
6-	المهنة	موظف <input type="checkbox"/> كاسب <input type="checkbox"/> ربة بيت <input type="checkbox"/> عسكري <input type="checkbox"/> طالب <input type="checkbox"/> متقاعد <input type="checkbox"/> اعمال حرة <input type="checkbox"/>



-7	هل توجد خدمات ترفيهية في الحي الذي تسكنه الاسرة	<p>الحدائق العامة والمتنزهات <input type="checkbox"/> المنتديات والاندية الرياضية <input type="checkbox"/> الملاعب والساحات الرياضية <input type="checkbox"/></p> <p>الفنادق والمطاعم ترفيهية <input type="checkbox"/> المقاهي (الكازينوهات) <input type="checkbox"/> القاعات الرياضية <input type="checkbox"/></p> <p>مدن الالعاب <input type="checkbox"/> لواجهات المائية <input type="checkbox"/> المساح <input type="checkbox"/> المتاحف والمكتبات العامة <input type="checkbox"/></p> <p>المناطق الخضراء والمفتوحة <input type="checkbox"/> المسارح <input type="checkbox"/></p>
8	اين تقضي وقت فراغك خارج المنزل	<p>نادي رياضي او ملعب <input type="checkbox"/> الحدائق العامة والمتنزهات <input type="checkbox"/> مقهى <input type="checkbox"/> المكتبات <input type="checkbox"/></p> <p>مدن الالعاب <input type="checkbox"/> زيارة الاقرباء والاصدقاء <input type="checkbox"/> القاعات الرياضية <input type="checkbox"/></p>
-9	في اي الفصول تفضل زيارة الخدمات الترفيهية؟ وما السبب يذكر لطفا	<p>الصيف <input type="checkbox"/> الشتاء <input type="checkbox"/> الخريف <input type="checkbox"/> الربيع <input type="checkbox"/></p> <p><input type="text"/> <input type="text"/></p>
-10	ما الوقت المستغرق للوصول الى المناطق الترفيهية	<p>اقل من خمسة دقائق <input type="checkbox"/> من 5- 15 دقيقة <input type="checkbox"/> من 16 - 20 دقيقة <input type="checkbox"/></p> <p>اكثر من عشرين <input type="checkbox"/></p>
-11	ما الوسيلة المستخدمة للوصول الى المناطق الترفيهية	<p>سير على الاقدام <input type="checkbox"/> سيارة خاصة <input type="checkbox"/> سيارة عامة <input type="checkbox"/></p> <p>دراجة هوائية او نارية <input type="checkbox"/></p>
-12	ما معدل ارتياد الاسر للخدمات الترفيهية	<p>يوميًا <input type="checkbox"/> اسبوعيا <input type="checkbox"/> شهريا <input type="checkbox"/> فصليا <input type="checkbox"/></p> <p>سنويا <input type="checkbox"/></p>
-13	ما المشكلات التي تواجهك عن ارتياد المناطق الترفيهية	<p>ارتفاع الاسعار <input type="checkbox"/> عدم توفر وقت فراغ <input type="checkbox"/> ليس بالمستوى المطلوب <input type="checkbox"/></p> <p>عدم توفر اماكن للجلوس <input type="checkbox"/> عدم توفر مواقف سيارات <input type="checkbox"/> الازدحام</p> <p>المروري <input type="checkbox"/> مضايقات الشباب <input type="checkbox"/></p>





<p>14-</p> <p>ما درجة الرضا عن الخدمات الترفيهية</p>	<p><input type="checkbox"/> غير راضي <input type="checkbox"/> راضي بدرجة قليلة <input type="checkbox"/> راضي بدرجة متوسطة <input type="checkbox"/> راضي بدرجة جيدة جدا</p>
<p>15-</p> <p>ماهي مقترحاتك لتطوير المناطق الترفيهية في المدينة</p>	<p>1- <input type="text"/> 2- <input type="text"/> 3- <input type="text"/> 4- <input type="text"/> 5- <input type="text"/></p>
<p>16-</p> <p>هل تشترك افراد اسرتك بزيارات او سفرات ترفيهية جماعية</p>	<p><input type="checkbox"/> نعم <input type="checkbox"/> كلا</p>
<p>17</p> <p>هل يتوفر بالقرب من منزلك حديقة عامة</p>	<p><input type="checkbox"/> نعم <input type="checkbox"/> كلا</p> <p>وما درجة رضاك عنها راضٍ جداً <input type="checkbox"/> راضٍ الى حد ما <input type="checkbox"/> مقبول <input type="checkbox"/> غير راضٍ <input type="checkbox"/></p>
<p>18-</p> <p>هل تفضل استثمار الواجهات المائية</p>	<p><input type="checkbox"/> نعم <input type="checkbox"/> كلا <input type="checkbox"/> ماذا تقترح <input type="checkbox"/> متنزهات <input type="checkbox"/> مسابح <input type="checkbox"/> شاليهات <input type="checkbox"/> مساحات رياضية <input type="checkbox"/> مقاهي <input type="checkbox"/></p>
<p>19-</p> <p>ما اكثر الخدمات الترفيهية صعبة الوصول</p>	<p>1- <input type="text"/> 2- <input type="text"/> 3- <input type="text"/> 4- <input type="text"/> 5- <input type="text"/></p>
<p>20-</p> <p>ماهي الخدمات الترفيهية التي ترغب الاسرة بتوفرها في الحي الذي تسكنه</p>	<p><input type="text"/> <input type="text"/> <input type="text"/> <input type="text"/> <input type="text"/></p>






ملحق (2)

اعداد الاستثمارات الموزعة على الاحياء السكنية بحسب قطاعات مدينة الناصرية لعام 2019

القطاع	عدد الاستثمارات	الاحياء السكنية	ت	القطاع	عدد الاستثمارات	الاحياء السكنية	ت
	27	البشائر	-23	الجزيرة الزبي	112	السراي	-1
	31	الادارة المحلية	-24		84	الجامع	-2
	261	المجموع			34	السيف	-3
الجزيرة الشرقية	41	التضحية	-25		67	الصابئة	-4
	34	الفداء	-26		43	البطانج السويج	-5
	50	قوى الامن الداخلي	-27		97	الشرقية الاولى	-6
	20	البقاع	-28		79	الشرقية الثانية	-7
	38	الكرامة	-29		113	العروبة	-8
	21	الزهراء	-30		22	ابو جدادة	-9
	204	المجموع			651	المجموع	
الشامية الغربية	42	الزاوية	-31	الجزيرة الشمالية	81	الصالحية الاولى	-10
	121	المتنزه	-32		71	الصالحية الثانية	-11
	41	الثورة	-33		121	العسكري	-12
	24	الكنائز	-34		32	الحسين	-13
	17	المنصورية	-35		143	الشهداء	-14
	19	العرجة (الامير)	-36		120	سومر الاولى	-15
	264	المجموع			103	سومر الثانية	-16
الشامية الشرقية	36	الاسكان القديم	-37		24	الرافدين	-17
	42	الشعلة الشموخ	-38		47	اريدو	-18
	71	السكك والعمارات	39		15	الحي الصناعي	-19
	11	ال حبوش	40		757	المجموع	
	29	الزعيلات	41	البحرية	97	الصدر الاولى	-20
	13	الصمود	42		73	الصدر الثانية	-21
	61	الاسكان الصناعي	43		47	اور	-22
	263	المجموع		المصدر: عمل الباحث معتمدا المعادلة المستعملة في ايجاد حجم العينة			
	2400	المجموع الكلي					







محلّق (3) المرئية الفضائية لمدينة الناصرية 2019



المصدر : بلدية الناصرية







## ملحق (4) الكثافة السكانية بحسب احياء مدينة الناصرية لعام 2019

الفئة	اسم الحي	المساحة بالهكتار <sup>(1)</sup>	سكان عام 2019 <sup>(2)</sup>	الكثافة <sup>(*)</sup>	توزيع المؤسسات	%
أقل من 73	الكرامة	29	1127	39	0	4.2
	اور	299	9760	33	4	
	العرجة (الامير)	61	2566	42	0	
	الحي الصناعي	55	976	18	0	
	المجموع	444	14429	32	4	
من 73 - 299	الكتاوزه	53	4099	77	0	49.4
	قوى الامن الداخلي	45	12943	288	0	
	العسكري	127	31832	251	2	
	الصالحية الثانية	107	21977	205	2	
	الصدر الاولى	116	24057	207	2	
	الصدر الثانية	95	18629	196	0	
	السكك والعمارات	90	16823	187	1	
	الثورة	96	14519	151	4	
	الاسكان الصناعي	116	17426	150	1	
	التضحية	89	12634	142	4	
	البطائح والسويج	26	3638	140	0	
	المنصورية	97	11604	120	3	
	الحيوش	55	6067	110	0	
	البقاع	67	7244	108	0	
	المتنزه	140	13765	98	6	
	الشعلة والشموخ	143	13776	96	5	
	الزهراء	67	5597	84	0	
	اريدو	126	9760	77	2	
	الاسكان القديم	86	6481	75	6	
	سومر الثانية	85	25290	298	3	
	الصالحية الاولى	80	20657	258	4	
	البشائر	90	13371	149	3	
	المجموع	1996	312189	156	48	
من 300 - 1215	الزعيلات	19	10674	562	0	31.9
	العروبة	5	3544	709	2	
	الفداء	63	41966	666	1	
	السيف	5	2949	590	5	
	الصمود	10	4583	458	0	
	الصابنة	15	5696	380	2	
	الحسين	17	5538	326	2	
	سومر الاولى	75	34523	460	6	
	الادارة المحلية	23	7330	319	5	
	الشهداء	136	42977	316	2	





	0	311	6222	20	الرافدين	
	6	302	9978	33	الزاوية	
	31	418	175980	421	المجموع	
14.5	0	4953	9906	2	الجامع	أكثر من 1215
	0	3430	13719	4	ابو جدادة	
	4	3203	19219	6	الشرقية الاولى	
	3	2055	12533	6.1	الشرقية الثانية	
	7	1458	17500	12	السراي	
	14	2421	72877	30.1	المجموع	
	97	199	575475	2891	المجموع الكلي	

المصدر: من عمل الباحث بالاعتماد على

1- جمهورية العراق، وزارة التخطيط والتعاون الانمائي، الجهاز المركزي للإحصاء، مديرية احصاء ذي قار، اسقاطات السكان 2019.

2- جمهورية العراق ،وزارة البلديات والاشغال العامة ، مديرية بلدية الناصرية \_\_ قسم الملاك ، بيانات غير منشورة 2019

ملحق (5) التوزيع المكاني للمقاهي (والكازينوهات) بحسب الاحياء والقطاعات السكنية في مدينة الناصرية للعام (2019)

القطاع السكني	الحي السكني	اسم المقهى والكازينو <sup>(1)</sup>	المساحة م <sup>2</sup>	عدد العاملين	التأسيس	X <sup>(*)</sup>	Y
المركزي	السيف	الفرات	43	2	2014	310246.6	461514.6
		الديوان	32	1	2010	310213.5	461511.8
	الشرقية الاولى	كازينو كلكامش	44	2	2018	31.04325	46.25781
	السراي	ليالي ام كلثوم	20	1	2010	31.02130	46.14503
		مناوي باشا	27	2	2018	31.04641	46.253377
	المجموع	5	166	8			
الشمالي الجزيرة	الشهداء	كازينو النوارس	40	1	2017	31.03582	46.16169
		السندباد	50	2	2015	31.14384	46.26423





46.248247	31.06639	2016	1	180	ميماتي	سومر الاولى	
46.75418	31.03281	2017	4	200	ليالي بغداد	الصالحية الاولى	
46.15373	31.03325	2019	3	150	كازينو ريماس		
46.261114	31.06635	2018	1	40	ميكا شوب	سومر الثانية	
46.61546	31.02518	2019	2	100	شباب الصالحية	الصالحية الثانية	
			14	760	7	المجموع	
46.24537	31.04699	2016	2	400	كازينو ميلانو	الادارة المحلية	الجزيرة الغربي
46.14356	31.03151	2019	4	200	باريس		
46.14439	31.02495	2017	2	10	مقهى فنجان		
46.1442.6	31.0247.3	2018	2	12	كازينو القيثارة		
46.31576	31.03739	2015	1	50	النور	الصدر الاولى	
46.242278	31.05140	2018	1	30	فالنسيا	البشائر	
46.22691	31.03363	2017	1	26	مقهى علي	اور	
			13	728	7	المجموع	
46.16227	31.03146	2017	2	150	مازن	التضحية	الجزيرة الشرقي
46.16300	31.03322	2014	1	110	الجزيرة		
46.27962	31.07073	2019	1	65	كازينو اللبناني	الفداء	
			4	325	3	المجموع	
46.13390	31.02014	2016	2	24	سيدني	الثورة	الشامية الغربي
46.23730	31.03740	2019	2	25	كازينو الضيافة	الزاوية	
46.14177	31.02146	2017	7	200	كازينو الشامية		





46.26139	31.05457	2014	2	81	ليالي الناصرية	شارع بغداد	
46.14124	31.02319	2018	3	100	كازينو اوركيد		
46.13588	31.02283	2019	2	160	الشيباني		
46.23378	31.37297	2008	4	153	كازينو الاسطورة		
461424.6	310223.8	2012	4	25	البديري		
46.14469	31.02315	2018	5	40	بيانكا	الاسكان القديم	الشامية الشرقي
46.14503	31.02130	2017	5	27	لا رسا		
46.24615	31.04229	2016	3	20	كازينو مون لايت		
			39	855	11	المجموع	
			78	2834	33	مجموع الكلي 18	

المصدر : من عمل الباحث بالاعتماد <sup>(1)</sup> جمهورية العراق، دائرة صحة محافظة ذي قار، قسم التدريب والتنمية البشرية، 2019،  
<sup>(2)</sup> الدراسة الميدانية

ملحق(6) التوزيع المكاني للحدائق والمتنزهات بحسب الاحياء والقطاعات السكنية في مدينة الناصرية للعام (2019)

القطاع السكني	( الحي السكني )	اسم الحديقة/ المتنزه <sup>(1)</sup>	المساحة (2) <sup>(2)</sup>	%	التأسيس	X <sup>(*)</sup>	Y
المركزي	السراي	حديقة الشهداء	883	0.10	2013	31.03058	46.14147
		حديقة غازي	6750	0.76	2014	31.02481	46.14558
		حديقة القيثارة	1920	0.22	2016	31.02514	46.14479
	الصابئة	حديقة فلكة الحبوبي	1954	0.22	2013	31.02237	46.15374
		حديقة المبدعين	1370	0.15	2019	31.03993	46.26366
		حديقة كورنيش الجزيرة	13148	1.4	2012	31.03841	46.26479
		حديقة البريد	4094	0.46	2012	31.03997	46.26099
	العروبة	حديقة العروبة	4543	0.51	2014	31.04800	46.26423
	الشرقية	حديقة الشرقية	1085	0.12	2012	31.04742	46.26276





			4.0	35747	9	المجموع	
46.27153	31.06446	2012	0.24	2101	حدائق تنمية الاقاليم	الحسين	إلى زيرة الشمس
46.26390	31.06632	2012	0.36	3256			
46.26269	31.06741	2012	0.21	1872			
46.26728	31.06553	2013	0.12	1036			
46.27293	31.06432	2019	0.98	8757	حديقة الحسين	الصالحية	
46.16039	31.03053	2012	5.6	50801	حديقة الصالحية		
46.26860	31.04953	2013	0.28	2479	حديقة تنمية الاقاليم	الشهداء	
46.27286	31.06913	2017	0.37	3275	حدائق تنمية الاقاليم		
46.273403	31.06637	2012	1.24	11108			
46.26932	31.07516	2012	0.24	2139			
46.26687	31.07596	2012	0.14	1293			
46.27980	31.07216	2018	3.1	28257	حديقة الشهداء		
45.17779	31.06697	2018	2.3	21287	حديقة الزهراء النموذجية	سومر	
46.25756	31.06967	2016	0.50	4474	حديقة سومر		
46.25454	31.07244	2017	0.84	7468	حديقة تنمية الاقاليم		
46.25737	31.05898	2019	1.1	9839	حديقة سومر الثانية	اريدو	
46.25957	31.07683	2013	0.31	2805	حديقة تنمية الاقاليم		
46.25181	31.08124	2016	0.35	3111	حديقة اريدو		
46.24496	31.08786	2016	11.5	102694	متنزه الجزيرة	العسكري	
46.26441	31.05812	2013	2.9	26016	حديقة رياض الاطفال		
46.26271	31.06493	2013	2.9	26252	حدائق تنمية الاقليم		
46.26711	31.05971	2016	5.4	48720	حديقة العسكري		
46.26272	31.06136	2016	0.31	2802			
46.26355	31.06079	2016	0.24	2179	حديقة القطاع المركز الثقافي		
46.26922	31.05960	2016	4.6	41299	حديقة العسكري العامة		
46.27247	31.05458	2018	4.2	37888	حديقة اسواق العسكري		
46.26986	31.06127	2018	2.4	21408	حديقة رياض الاطفال		
			53.1	474616	27	المجموع	







46.14451	31.02517	2016	0.39	3500	حديقة البهو	الادارة المحلية	الجزيرة الغربي
46.14404	31.2499	2014	0.93	8300	حديقة جسر النصر		
46.24327	31.05687	2012	0.78	7005	حديقة البشائر	البشائر	
46.24493	31.06683	2012	0.20	1802	حديقة اور	اور	
46.24158	31.05910	2013	0.27	2403	حديقة تنمية الاقاليم		
46.24177	31.07092	2012	0.41	3622			
46.23546	31.07072	2012	0.27	2423			
46.24143	31.07099	2013	0.21	1883	حديقة اور		
			3.4	30938	8	المجموع	
—	—	—	—	—	—	—	الجزيرة الشرقي
			0	0	0	المجموع	
46.22880	31.03477	2018	0.2	1491	حدائق الثورة	الثورة	الشامية الغربي
46.22835	31.03427	2019	0.1	517			
46.22706	31.03070	2016	0.3	2460			
46.22801	31.03217	2014	0.1	1294			
46.22306	31.03117	2012	0.1	1140			
46.23448	31.04325	2016	0.2	2109	حديقة متنزه العرجة	المتنزه	
46.22939	31.04471	2012	12.8	114222	متنزه الشامية		
46.23331	31.04715	2012	10.4	92394	حديقة تنمية الاقاليم		
46.23510	31.04881	2005	9.5	85000	حديقة الاسود		
46.13125	31.02064	2018	0.2	1800	حديقة المنصورية	المنصورية	
46.21949	31.03208	2018	0.4	3400	حديقة المنصورية الشرقية		
46.24116	31.04036	2013	0.6	5060	حدائق الجزر الوسطية	شارع بغداد	
46.24139	31.04124	2014	0.6	5108			
46.24186	31.04103	2018	0.3	2900			
46.23923	31.03743	2019	0.1	1172	حديقة شارع بغداد		
46.23682	31.03566	2017	0.4	4000	حديقة الزاوية	الزاوية	
			36.3	324067	16	المجموع	





46.28378	31.00221	2012	0.1	1200	حديقة تنمية الاقاليم	الاسكان الصناعي	الشامية الشرقي
46.27272	31.01304	2018	0.1	1200	حديقة الاسكان		
46.281154	31.01243	2013	0.2	2000	حديقة تنمية الاقاليم		
46.28290	31.00655	2014	0.2	1800	حديقة الاسكان		
46.24877	31.04159	2014	0.3	3000	حديقة الاسكان دور الاساتذه	الاسكان القديم	
46.24337	31.04012	2014	0.2	1800	حديقة الاسكان		
46.24425	31.04317	2016	0.9	8300	حديقة تنميه الاقاليم		
46.24947	31.02565	2017	0.2	2000	حديقة الشموخ	الشموخ	
46.24006	31.03291	2013	0.1	1200	حديقة الشعلة	الشعطة	
46.24053	31.02452	2014	0.5	4745	حديقة مثلث الاسكك	السكك والعمارات	
			3.1	27245	10	23	المجموع
			100	892613	70	المجموع الكلي	

المصدر: من عمل الباحث بالاعتماد

(1) جمهورية العراق، مديرية بلدية الناصرية، شعبة الحقائق والمنتزهات، بيانات غير منشورة، 2019.


(2) المصدر نفسه

(\*) الدراسة الميدانية

ملحق (7) التوزيع المكاني للفنادق بحسب الاحياء والقطاعات السكنية في مدينة الناصرية للعام (2019)

القطاع السكني	اسم الحي السكني	اسم الفنادق	المساحة (م <sup>2</sup> )	عدد العاملين	التأسيس	X	Y
المركزي	السراي	فندق الجنوب	800م	7	2010	31.02392	46.14532
		فندق أوراك	630م	7	2017	31.052597	46.249192
		فندق زمزم	360م	3	2017	31.02389	46.15094
	السيف	فندق سومر	200م	3	2018	31.02373	46.15112
		فندق السومريون	400م	5	2019	31.02404	46.15071
		فندق الزيتون	200م	3	2008	31.02436	46.15114
المجموع		6	2590	28			





46.31575	31.02090	2012	4	525م	فندق أور	الشعلة	الشامية الشرقي
			4	525	1	المجموع	
46.14137	31.04044	2017	7	250م	فندق كوديا	الثورة	الشامية الغربي
			7	250	1	المجموع	
			39	3365	8	مجموع الكلي 4	

المصدر : من عمل الباحث بالاعتماد على

(1) جمهورية العراق، وزارة الثقافة والسياحة والآثار، هيئة السياحة، قسم سياحة محافظة ذي قار (بيانات غير منشورة)، 2019

(\*) الدراسة الميدانية.

## ملحق (8) التوزيع المكاني للمطاعم بحسب القطاعات والاحياء السكنية في مدينة الناصرية للعام (2019)

القطاع	الحي السكني	اسم المطعم <sup>(1)</sup>	المساحة (م <sup>2</sup> )	عدد العاملين	التأسيس	X <sup>(*)</sup>	Y
الزيتون	السيف	ذي قار	65	7	2010	31.02413	46.15113
	الشرقية	الغدير	100	2	2015	31.046325	46.257780
	السراي	الحسيني	150	3	2016	31.02386	46.15097
		الاخوين	36	2	2016	31.040155	46.261074
		بغداد	100	3	2013	31.02383	46.15088
	العروبة	فور سيزون	450	4	2019	31.05310	46.262447
المجموع		6	901	21			
الشمالي	الصالحية	خان مندي	105	3	2018	31.03012	46.1550.2
	سومر	حبايينا	75	2	2019	31.06593	46.25629
المجموع		2	180	5			
الزيتون	الادارة المحلية	حجي حيدر	36	2	2018	31.02597	46.14324
		الزيتون	190	8	2015	31.050203	46.241804
		السيد	350	9	2017	31.03051	46.14505





46.14475	31.02593	2019	19	500	ديوان الملكي			
			38	1076	4	المجموع		
46.16339	31.03148	2018	5	168	الحوراء	التضحية	الجزيرة الشرقية	
			5	168	1	المجموع		
46.14123	31.02132	2017	4	125	اغاتي	المتنزه	الشامية الغربية	
46.1412.5	31.02320	2017	12	300	اوركيد			
46.236824	31.042254	2016	7	200	هم هم			
46.14149	31.02325	2018	7	250	كهرمائة			
46.13584	31.02214	2015	2	125	لؤلؤ			
46.233440	31.036618	2017	14	300	قصر المندي	شارع بغداد		
46.238703	31.037556	2017	10	350	ميلانو	الزاوية		
46.13400	31.02028	2017	2	75	السنبلة	الثورة		
46.13270	31.02708	2019	2	200	نور الزهراء	المنصورية		
			60	1925	9	المجموع		
46.02331	31.02332	2018	14	100	بيت الشامي	الاسكان القديم	الشرقية الشامية	
46.14275	31.02114	2019	12	300	حياوي			
46.14022	31.02101	2015	6	100	ليمونه			الشعلة
			32	500	3	المجموع		
			161	4750	25	مجموع الكلي 15		

المصدر: من عمل الباحث بالاعتماد

(1) جمهورية العراق، دائرة صحة محافظة ذي قار، قسم التدريب والتنمية البشرية، 2019

(2) الدراسة الميدانية





## ملحق (9) التوزيع المكاني للملاعب والمساحات الرياضية بحسب الاحياء والقطاعات السكنية في مدينة الناصرية للعام (2019)

القطاع السكني	الحي السكني	اسم الملعب <sup>(1)</sup>	المساحة م <sup>(2)</sup>	%	عدد العاملين	التأسيس	X <sup>(*)</sup>	Y
الجزيرة الشمالي	سومر الاولى	ملعب سومر	62224	34.9	3	2012	31.63614	46.24927
	العسكري	ساحة تارتان	11150	6.3	3	2014	31.03347	46.16136
	سومر الثانية	ساحة سومر	10000	5.6	2	2013	31.03580	46.14556
	الصاحية الاولى	ساحة الصاحية	1500	0.8	2	2011	31.03085	46.16057
	الحسين	ساحة الشهداء	7500	4.2	2	2013	31.07090	46.24235
		ساحة اسود الرافدين	2500	1.4	2	2017	31.24096	46.16981
المجموع		6	94874	53.3	14			
الجزيرة الغربي	الصدر الاولى	ساحة ميمي	16240	9.1	3	2011	31.04243	46.12294
	اور	ساحة اور	3240	1.8	1	2016	31.04139	46.16128
المجموع		2	19480	10.9	4			
الجزيرة الشرقي	التضحية	ملعب التضحية	41250	23.2	3	2001	31.04488	46.16246
	المجموع		1	41250	23.2	3		
الشامية الشرقي	الشموخ	ساحة الادارة المحلية	15000	8.4	4	2002	31.01383	46.14397
	المجموع		1	15000	8.4	4		
الشامية الغربي	المنتزه	ساحة المنتزه	7500	4.2	1	2017	31.02372	46.14034
	المجموع		1	7500	4.2	1		
مجموع الكلي		10	178104	100	26			

المصدر : <sup>(1)</sup> جمهورية العراق، وزارة الشباب والرياضة، شعبة الاملاك، 2019، (بيانات غير منشورة)

<sup>(2)</sup> جمهورية العراق، وزارة الشباب والرياضة، الشعبة الهندسية، 2019، (بيانات غير منشورة)







(\*) الدراسة الميدانية

ملحق (10) التوزيع المكاني للقاعات الرياضية بحسب الاحياء والقطاعات السكنية في مدينة الناصرية للعام (2019)

القطاع السكني	( الحي السكني )	اسم القاعة <sup>(1)</sup>	المساحة (م <sup>2</sup> )	عدد العاملين	التأسيس	X <sup>(*)</sup>	Y
المركزي	السراي	COLDS GYM	325	5	2016	31.02386	46.14556
		ابطال ذي قار	200	2	2013	31.04471	46.14239
		V.P	200	3	2020	31.02372	46.14352
	الشرقية الثانية	العراق جيم	600	3	2017	31.01419	46.14416
	الشرقية الاولى	مستر أولمبية	200	2	2012	31.04226	46.262827
المجموع		5	1525	15			
الجزيرة الشمالي	سومر	دوريان جيم	250	2	2019	31.03225	46.15537
		باور جيم ميوزك	400	3	2018	31.06603	46.25438
	المجموع		2	650	5		
الجزيرة الغربي	الادارة المحلية	باور جيم	200	3	2018	31.03171	46.14375
	اور	او كسجين جيم	250	3	2015	31.03569	46.14376
	المجموع		2	450	6		
الجزيرة الشرقي							
المجموع							
الشمالية الغربي	شارع بغداد	تيتان جيم	250	2	2019	31.02222	46.14166
	الزاوية	باور جيم	300	2	2018	31.02067	46.14155
	المنصورية	جكاتلر	200	2	2016	31.02071	46.13472
	المجموع		3	750	6		
الشمالية الشرقي	الشموخ	بلاك جيم	250	2	2019	31.01477	46.14456
		جالنجر	200	1	2019	31.01419	46.14416
		بدي تاك	150	2	2019	31.01567	46.14487
	الاسكان القديم	باور جيم	450	3	2018	31.02113	46.14265





46.14477	31.02313	2019	1	250	زيتونة		
46.14275	31.02116	2017	3	200	ابطال الناصرية		
46.24076	31.03667	2018	3	250	فتنس جيم	الشعلة	
			15	1750	7	المجموع	
			47	5125	19	12	مجموع الكلي

المصدر :

(1) جمهورية العراق، دائرة صحة محافظة ذي قار، قسم التدريب والتنمية البشرية، 2019.

(2) الدراسة الميدانية

## ملحق (11) القطاعات السكنية في مدينة الناصرية 2019

القطاع السكني	عدد الاحياء	%	عدد السكان 2019	%	المساحة بالهكتار	%
الجزيرة الشمالي	10	23.3	199752	34.7	828	28.6
المركزي	9	20.9	88704	15.4	81	2.8
الجزيرة الشرقي	6	14.0	81511	14.2	360	12.5
الشامية الشرقي	7	16.3	75830	13.2	519	18.0
الجزيرة الغربي	5	11.6	73147	12.7	623	21.5
الشامية الغربي	6	14.0	56531	9.8	480	16.6
المجموع الكلي	43	100	575475	100	2891	100






ملحق (12) حصة الفرد من الحدائق والمنتزهات والحاجة الفعلية ومقدار العجز على مستوى الاحياء والقطاعات السكنية في مدينة الناصرية لعام 2019

القطاع السكني	الحي السكني	عدد السكان 2019	الفعلي		الحاجة	العجز
			حصة الفرد من الحدائق والمنتزهات	المساحة م <sup>2</sup>		
المركزي	السراي	17500	0.5	9553	113750	104197
	الجامع	9906	-	-	64389	64389
	السيف	2949	-	-	19168.5	19168.5
	الصابنة	5696	3.6	20566	37024	16458
	البطائح السويج	3638	-	-	23647	23647
	الشرقية الاولى	19219	0.5	1085	124923.5	123838.5
	الشرقية الثانية	12533	-	-	81464.5	81464.5
	العروبة	3544	1.2	4543	23036	18493
	ابو جداحة	13719	-	-	89173.5	89173.5
المجموع		88704	0.4	35747	576576	540829
الجزيرة الشمالي	الصالحية الاولى	20657	2.4	50801	134270.5	83469.5
	الصالحية الثانية	21977	0.1	2479	142850.5	140371.5
	العسكري	31832	6.4	206564	206908	344
	الحسين	5538	3.0	17022	35997	18975
	الشهداء	42977	1.5	67359	279350.5	211991.5
	سومر الاولى	34523	0.3	11942	224399.5	212457.5
	سومر الثانية	25290	0.3	9839	164385	154546
	الرافدين	6222	-	-	40443	40443
	اريدو	9760	11.1	108610	63440	-
	الحي الصناعي	976	-	-	6344	6344
مجموع		199752	2.3	474616	1298388	823772
الجزيرة	الصدر الاولى	24057	-	-	156370.5	156370.5
	الصدر الثانية	18629	-	-	121088.5	121088.5
	اور	9760	1.2	12133	63440	53680





73540.5	86911.5	0.5	7005	13371	البشائر	الغربي
40315	47645	1.6	11800	7330	الادارة المحلية	
402308.5	475455.5	0.4	30938	73147	مجموع	
82121	82121	-	-	12634	التضحية	الجزيرة الشرقي
272779	272779	-	-	41966	الفداء	
84129.5	84129.5	-	-	12943	قوى الامن الداخلي	
47086	47086	-	-	7244	البقاع	
7325.5	7325.5	-	-	1127	الكرامة	
36380.5	36380.5	-	-	5597	الزهراء	
529821.5	529821.5	-	-	81511	مجموع	
60857	64857	0.4	4000	9978	الزواوية	الشامية الغربي
-	89472.5	22.0	303893	13765	المتنزة	
87471.5	94373.5	0.4	6902	14519	الثورة	
26643.5	26643.5	-	-	4099	الكنائز	
66154	75426	0.7	9272	11604	المنصورية	
16679	16679	-	-	2566	العرجة(الامير)	
43384.5	367451.5	5.7	324067	56531	مجموع	
29026.5	42126.5	2.0	13100	6481	الاسكان القديم	الشامية الشرقي
86344	89544	0.2	3200	13776	الشعلة الشموخ	
104604.5	109349.5	0.2	4745	16823	السكك والعمارات	
39435.5	39435.5	-	-	6067	ال حبوش	
69381	69381	-	-	10674	الزعيلات	
29789.5	29789.5	-	-	4583	الصمود	
107069	113269	0.3	6200	17426	الاسكان الصناعي	
465650	492895	0.3	27245	75830	مجموع	
2847974.5	3740587.5	1.5	892613	575475	المجموع الكلي	

المصدر: (1) جمهورية العراق ، وزارة التخطيط ، الجهاز المركزي للإحصاء ، اسقاطات سكان 2019

(2) جمهورية العراق ،وزارة البلديات والاشغال العامة ، مديرية بلدية الناصرية \_\_ شعبة الحقائق والمنتزهات، بيانات غير

منشورة 2019



## ABSTRACT

contemporary applied method, which relied on the application This study aims to find out the reality of spatial distribution of entertainment services in the city of Nasiriyah, the area that occupies and the identification of the factors that affect its distribution, its suitability for that distribution of the size of the population in terms of quantity, quality, and location, and to know its level of adequacy in terms of quantity and degree of its efficiency in terms of its location. The study area faces problems in the distribution and low level of service efficiency as a result of the great deficiency in terms of preparation, area, and poor spatial distribution. An apparent decrease in the number of services provided has emerged, as it is concentrated in some of the city's districts and residential sectors, while its presence is reduced or non-existent in others in a way that is Inappropriate with the population size in the city, as it is constantly increasing as a result of high annual growth rates and that there are no entertainment services Consistent with this increase, which led to pressure on the available services, which in turn affected their weakness and inefficiency. As the number of entertainment services throughout the city for the year 2019 reached (190) entertainment services, (33) cafes, (8) hotels, (25) restaurants, (6) wedding and events halls, (19) sports halls, (4) swimming pools and ( 11) a playground and a sports arena, (70) a 6 gardens and a park, (6) forums and sports clubs, Three a public library and Two theaters, as well as one for each of the cities of games, museums, and waterfronts, and the study found that the city suffers There is a clear shortage in the number of recreational services, as the deficit reached (-381) recreational services, so they need (564) entertainment services



This study came to analyze the efficiency of entertainment services in the city of Nasiriyah and to identify the factors affecting its distribution, and to reveal the social and economic features of entertainment center visitors. The study relied on the descriptive approach and the analytical and statistical approach in addition to its use of the of geographic information systems technology (GIS), as well as the use of the Statistical Bag Program (SPSS) to analyze the strength of the correlation between the variables of services approved in the study. The field study was used through the design of 2,400 questionnaire forms, as well as the use of a global positioning system (GPS) to accurately locate services and update their available data to benefit from them in planning decisions and advancing the reality of entertainment services in the city. The study was divided into four chapters: arranged in a coherent manner preceded by an introduction and the problem of the study, its hypotheses, and objectives, to conclude with a set of conclusions and recommendations. The first chapter dealt with a descriptive study to highlight the natural features, as well as clarifying the population features of the city of Nasiriyah, while the second chapter included the spatial distribution of entertainment services, and it was strengthened by tables and maps, especially the use of the closest neighbor context. The third chapter deals with the efficiency of entertainment services through the use of standards the local planning, while the fourth chapter included estimating the future need of these services for the coming years until

2029. The study came out with a set of results, the most important of which is that the dominant pattern for distributing entertainment services in Nasiriyah city is the irregular distanced pattern and that the study area suffers from a lack of these services, especially on Their level of efficiency and poor distribution. Services are concentrated in 26% of the city's districts, and about 51% of the services are public parks, most of which lack planning requirements and standards. The study recommends that those in charge of entertainment services in both the governmental and private sectors need to review the distribution of services in the city of Nasiriyah so that distributive justice is achieved in all districts and sectors of the city and the study recommend also to double the interest through its development and expansion and plan the proposals that ensure the needs of residents and visitors of these services better than it is right now.



The Republic of Iraq,

Ministry of Higher Education and Scientific Research,

Faculty of Education, Maysan University,

Department of Geography



# **EVALUATING THE EFFICIENCY OF THE ENTERTAINMENT SERVICE IN THE CITY OF AL NASIRIYA**

A dissertation submitted by the student

Ali Ajeel Wahaib Al-Khakani

to the Council of the College of Education, Maysan University, which  
is part of the requirements for obtaining a master's degree in  
geography

Under the supervision:

Prof .Dr. Salah Mahdi Al -Ziyadi

2020

1441ھ